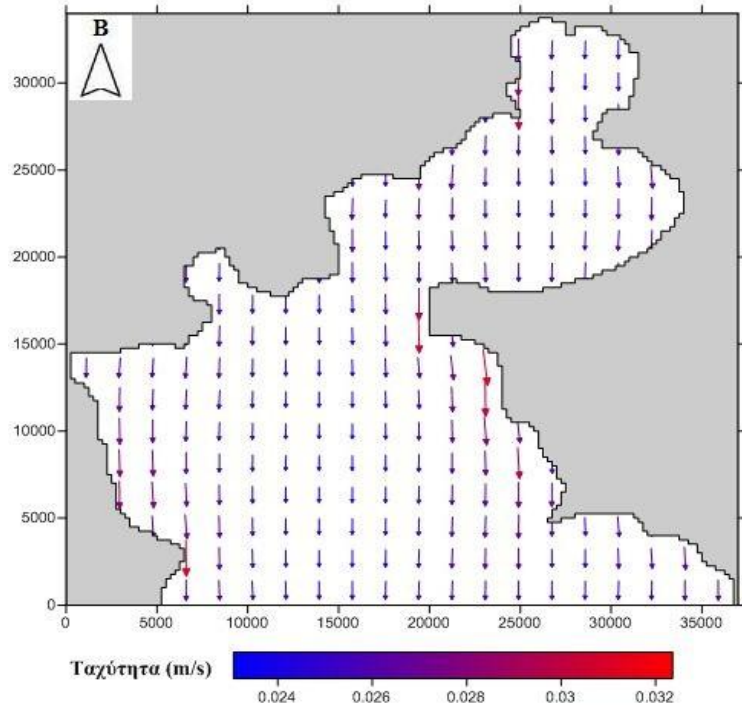


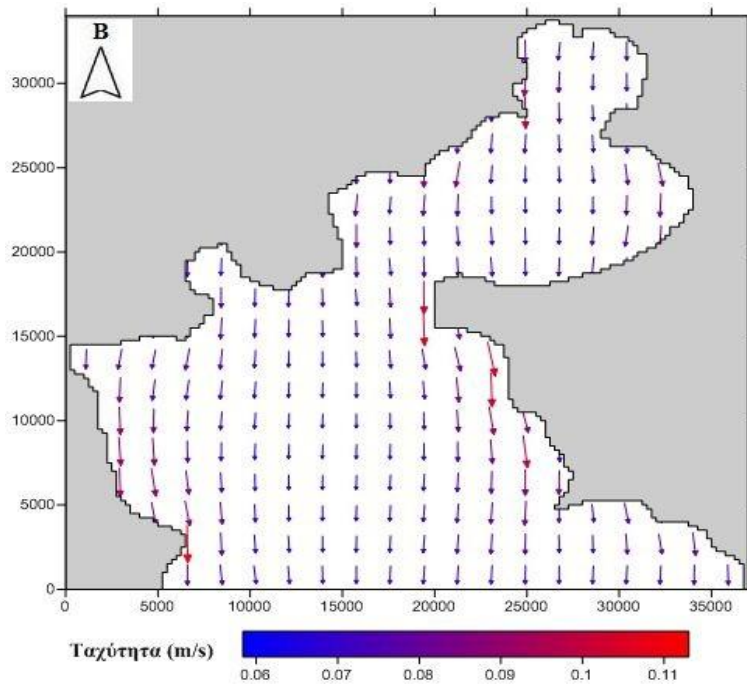
ΠΑΡΑΡΤΗΜΑΤΑ

Παράρτημα Α: Τα αποτελέσματα του υδροδυναμικού μοντέλου FLOW-3DL

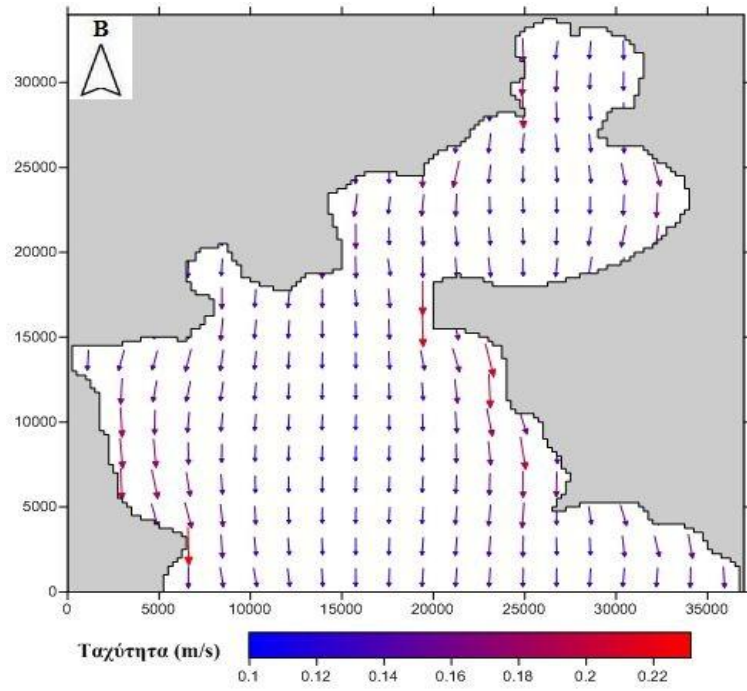
Τα αποτελέσματα του υδροδυναμικού μοντέλου FLOW-3DL παρατίθενται συγκεντρωμένα στο παράρτημα Α. Τα Σχήματα 1 έως 49 απεικονίζουν το υδροδυναμικό πεδίο του Θερμαϊκού Κόλπου για τα 49 ανεμολογικά σενάρια που εξετάστηκαν.



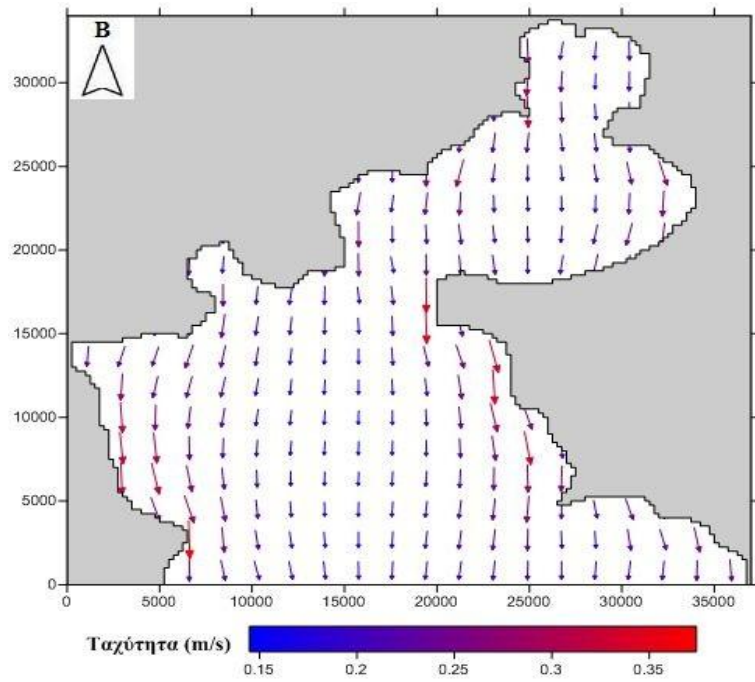
Σχήμα Α1: Επιφανειακά ρεύματα για Βόρειο άνεμο – 1 bf



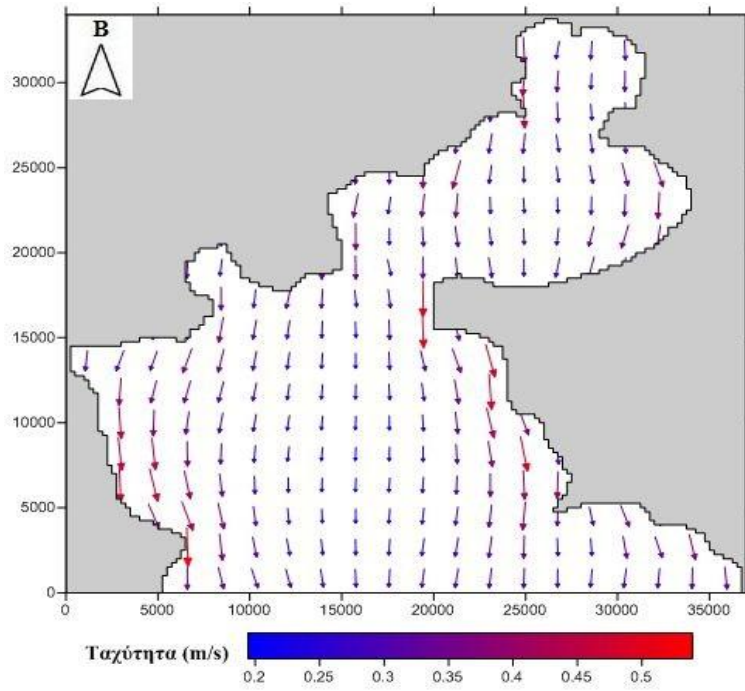
Σχήμα Α2: Επιφανειακά ρεύματα για Βόρειο άνεμο – 2 bf



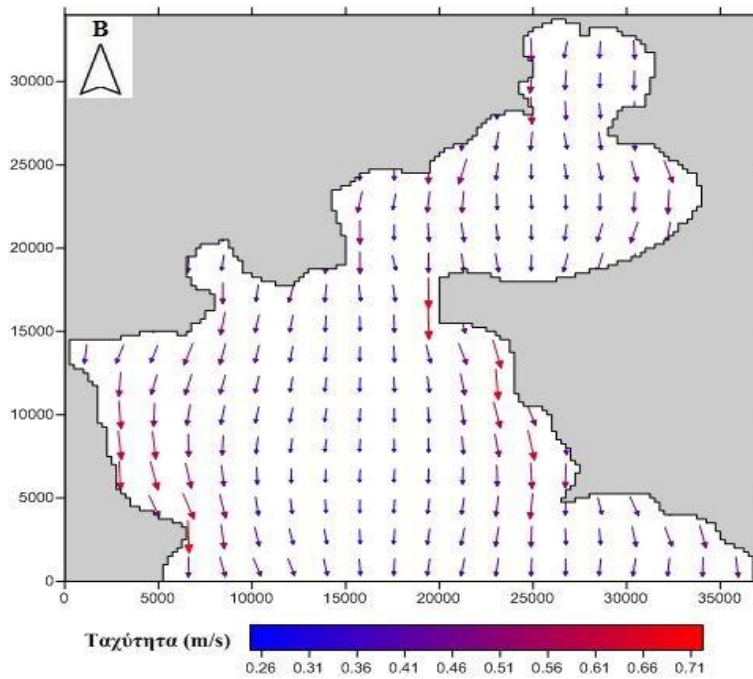
Σχήμα Α3: Επιφανειακά ρεύματα για Βόρειο άνεμο – 3 bf



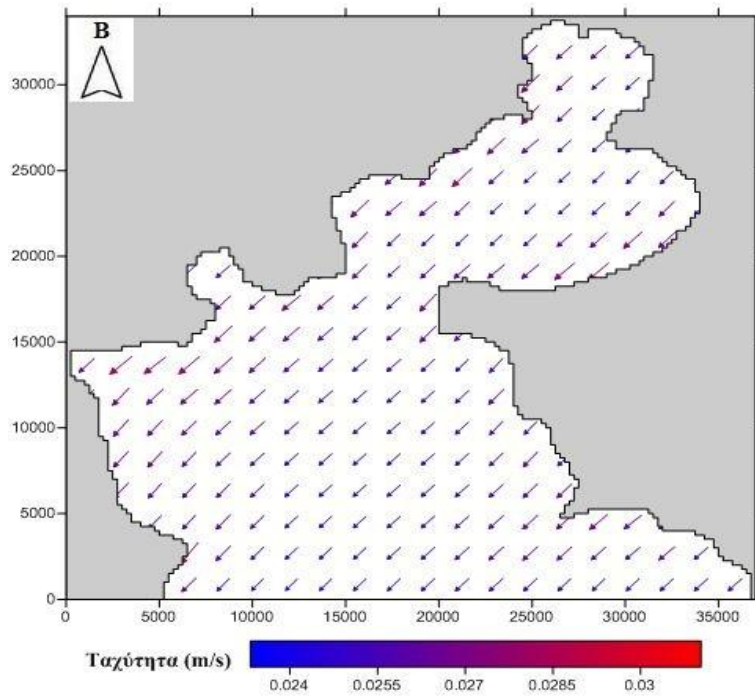
Σχήμα Α4: Επιφανειακά ρεύματα για Βόρειο άνεμο – 4 bf



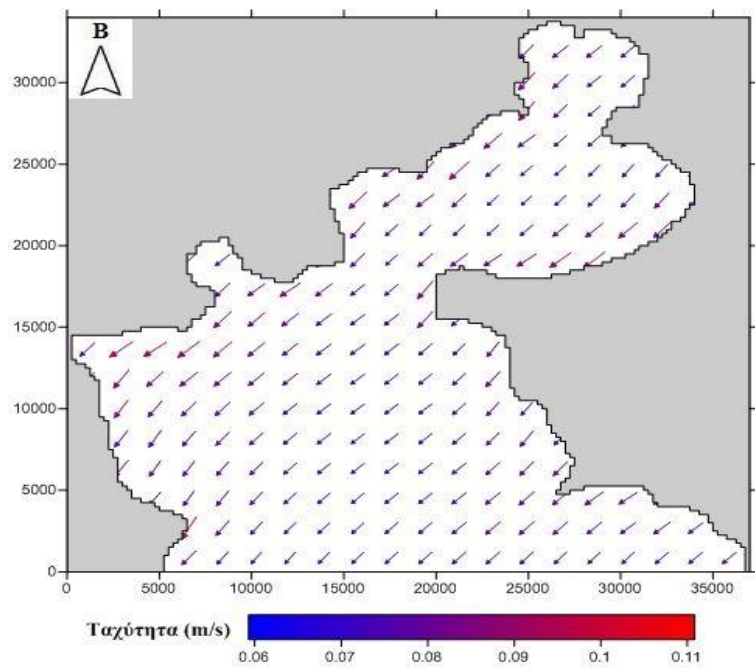
Σχήμα Α5: Επιφανειακά ρεύματα για Βόρειο άνεμο – 5 bf



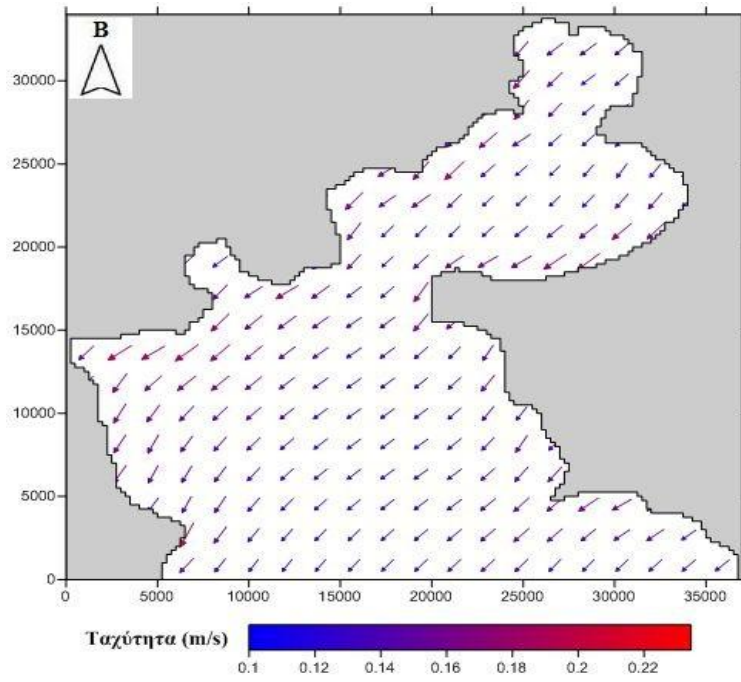
Σχήμα Α6: Επιφανειακά ρεύματα για Βόρειο άνεμο – 6 bf



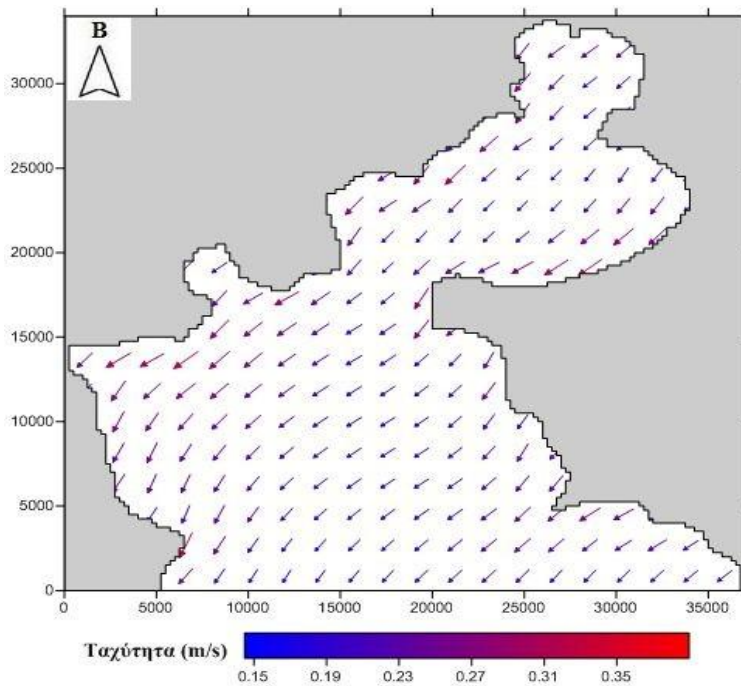
Σχήμα A7: Επιφανειακά ρεύματα για Βορειοανατολικό άνεμο – 1 bf



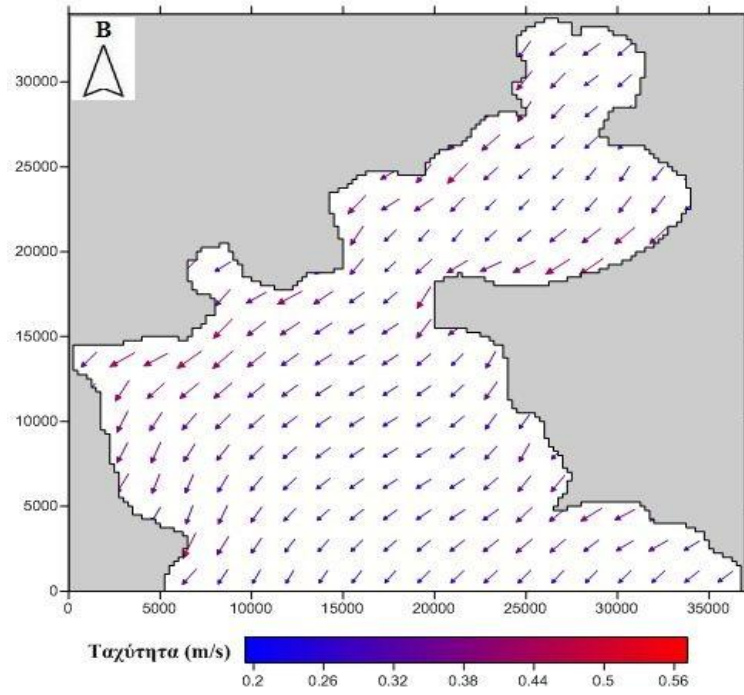
Σχήμα A8: Επιφανειακά ρεύματα για Βορειοανατολικό άνεμο – 2 bf



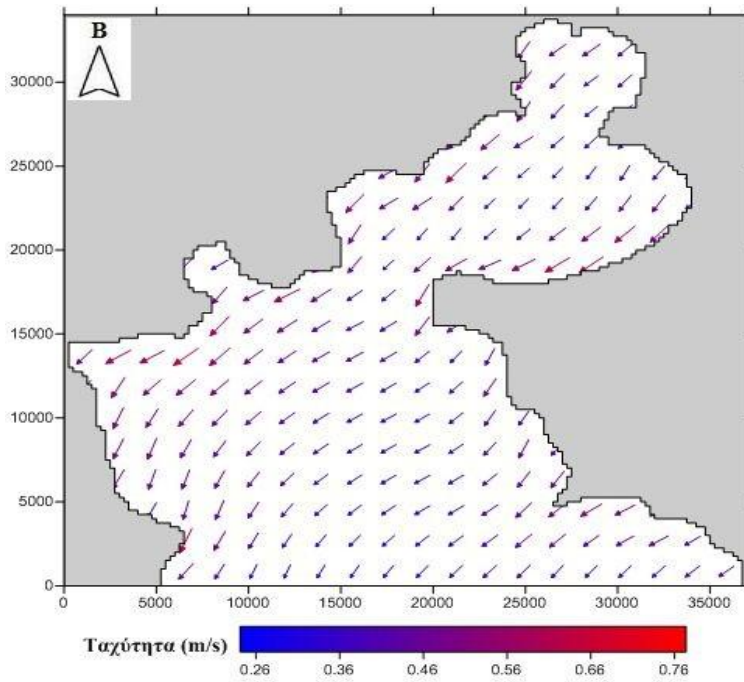
Σχήμα A9: Επιφανειακά ρεύματα για Βορειοανατολικό άνεμο – 3 bf



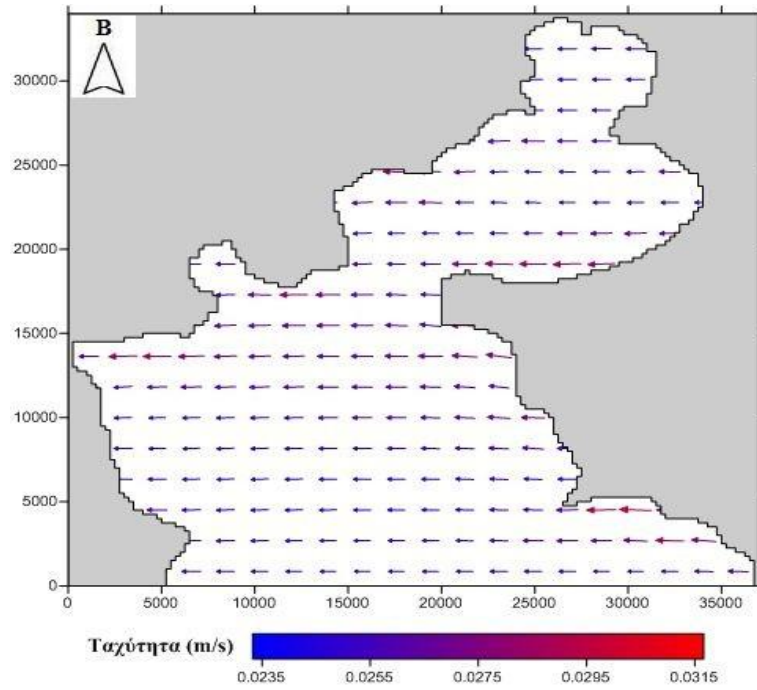
Σχήμα A10: Επιφανειακά ρεύματα για Βορειοανατολικό άνεμο – 4 bf



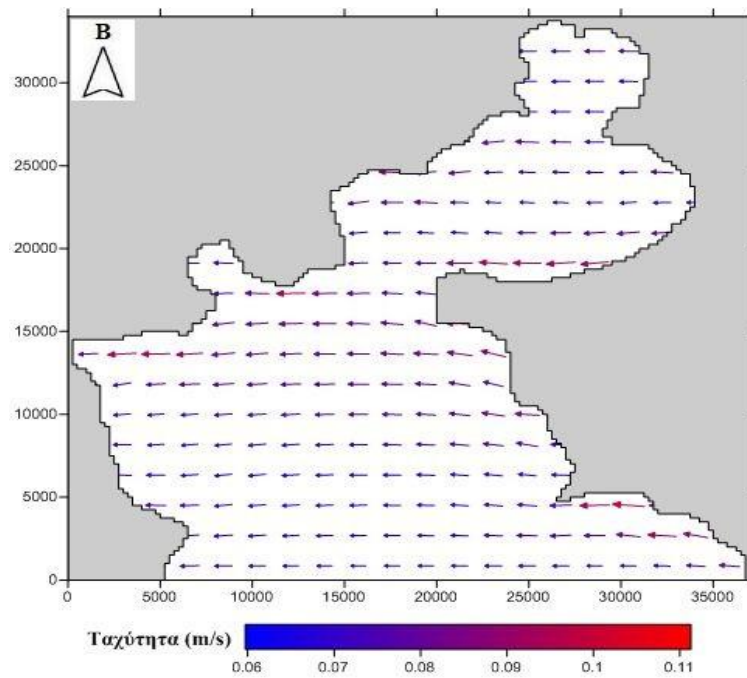
Σχήμα A11: Επιφανειακά ρεύματα για Βορειοανατολικό άνεμο – 5 bf



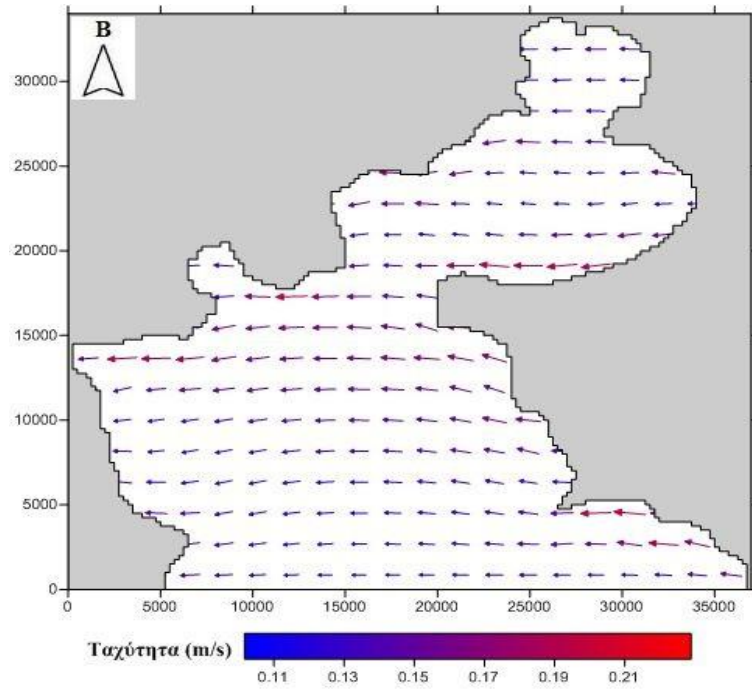
Σχήμα A12: Επιφανειακά ρεύματα για Βορειοανατολικό άνεμο – 6 bf



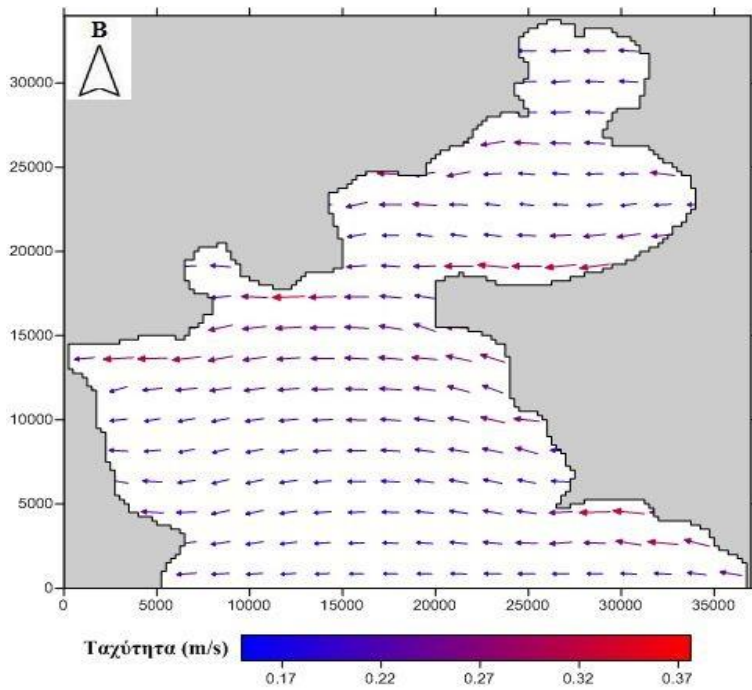
Σχήμα A13: Επιφανειακά ρεύματα για Ανατολικό άνεμο -1 bf



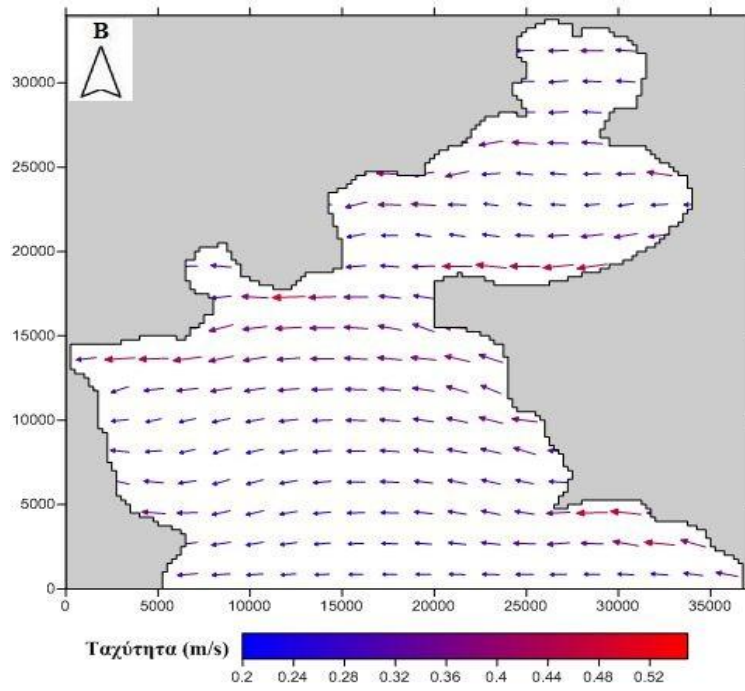
Σχήμα A14: Επιφανειακά ρεύματα για Ανατολικό άνεμο – 2 bf



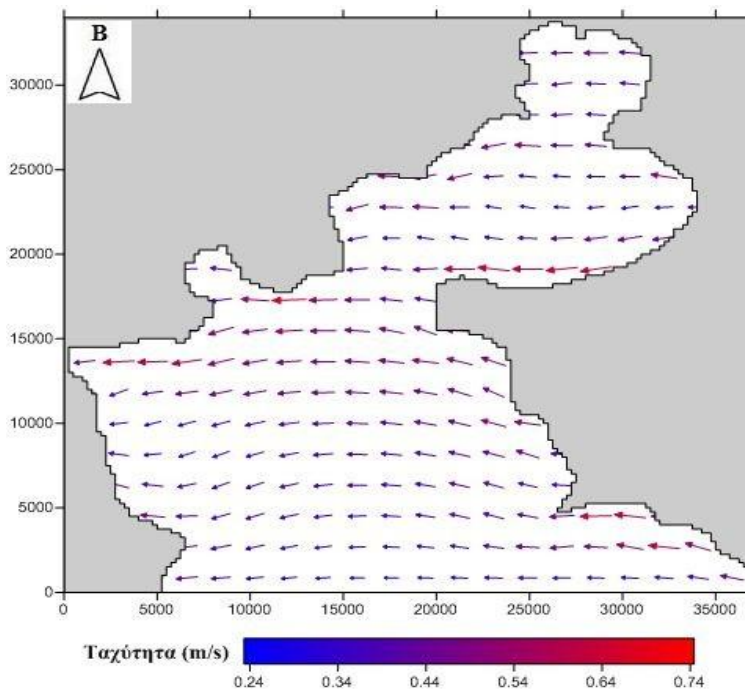
Σχήμα A15: Επιφανειακά ρεύματα για Ανατολικό άνεμο – 3 bf



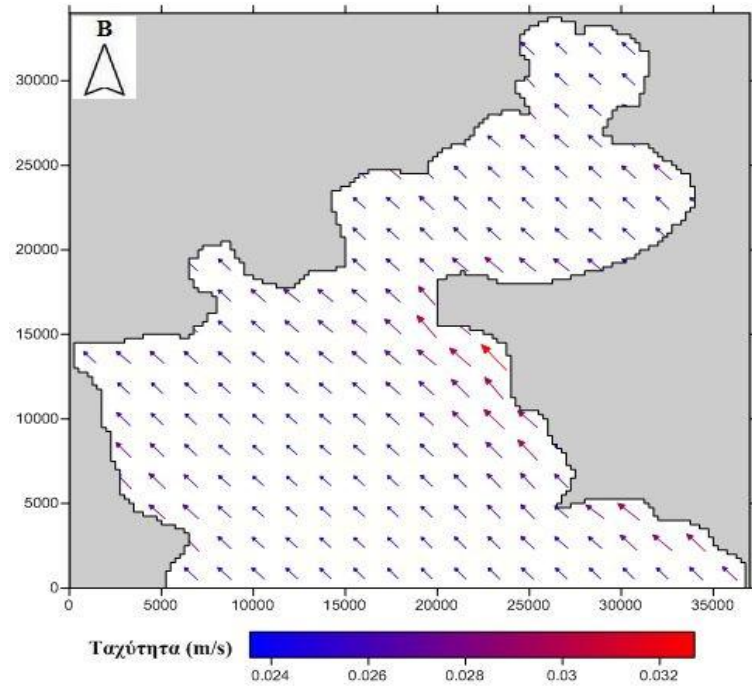
Σχήμα A16: Επιφανειακά ρεύματα για Ανατολικό άνεμο – 4 bf



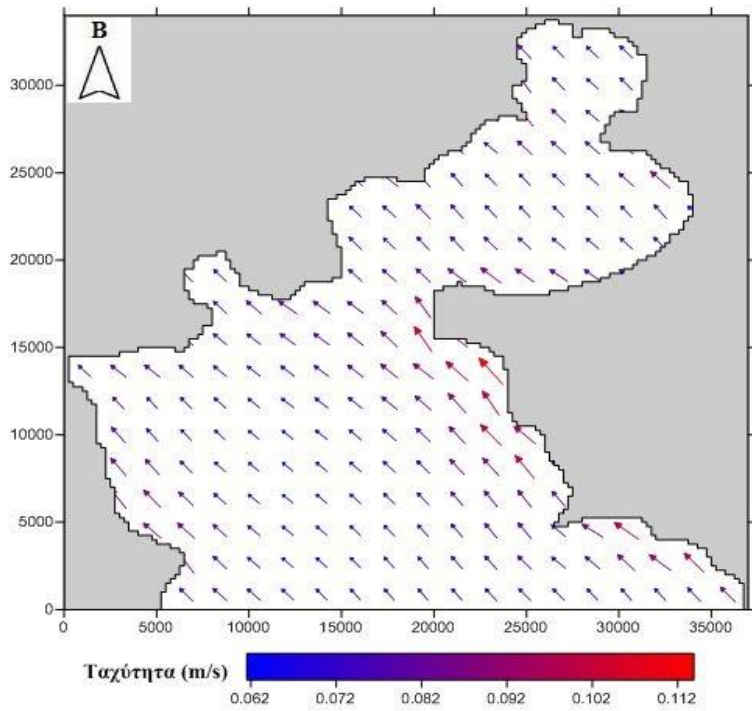
Σχήμα Α17: Επιφανειακά ρεύματα για Ανατολικό άνεμο – 5 bf



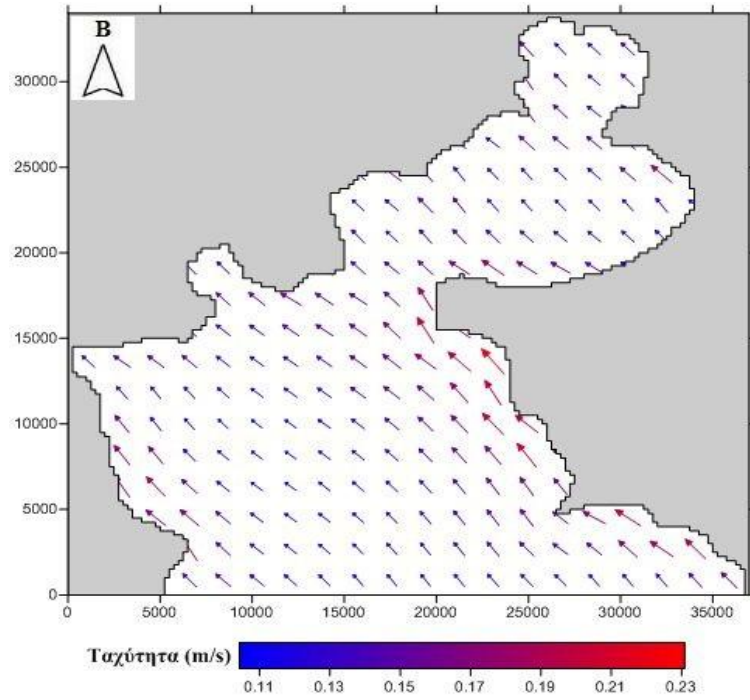
Σχήμα Α18: Επιφανειακά ρεύματα για Ανατολικό άνεμο – 6 bf



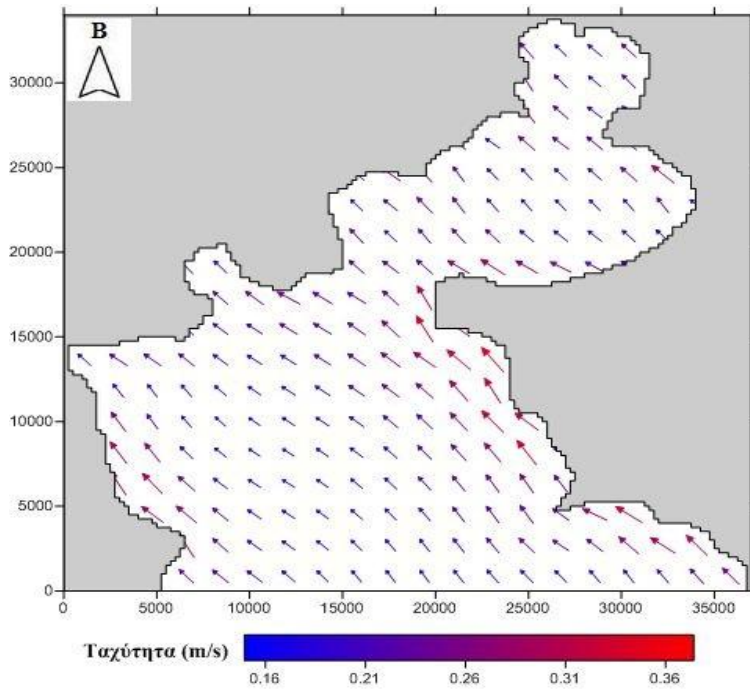
Σχήμα Α19: Επιφανειακά ρεύματα για Νοτιοανατολικό άνεμο – 1 bf



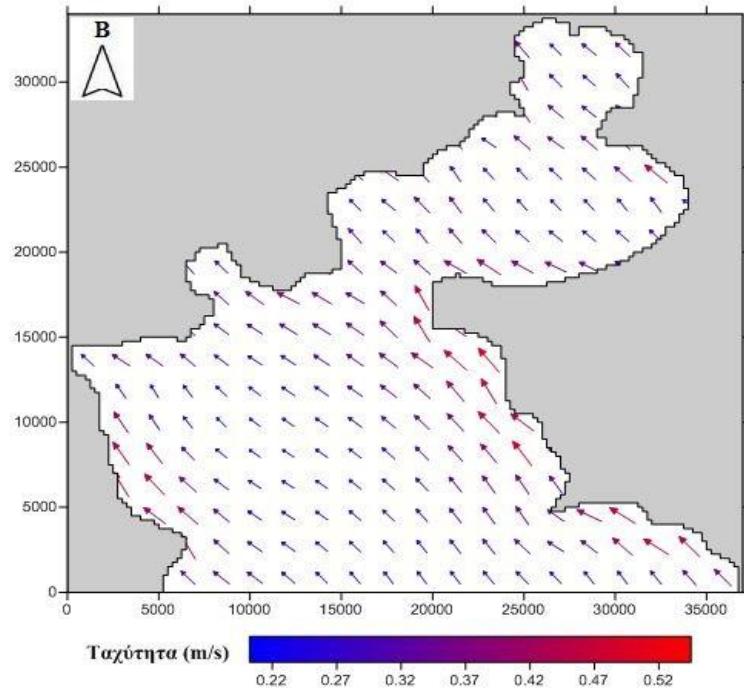
Σχήμα Α20: Επιφανειακά ρεύματα για Νοτιοανατολικό άνεμο – 2 bf



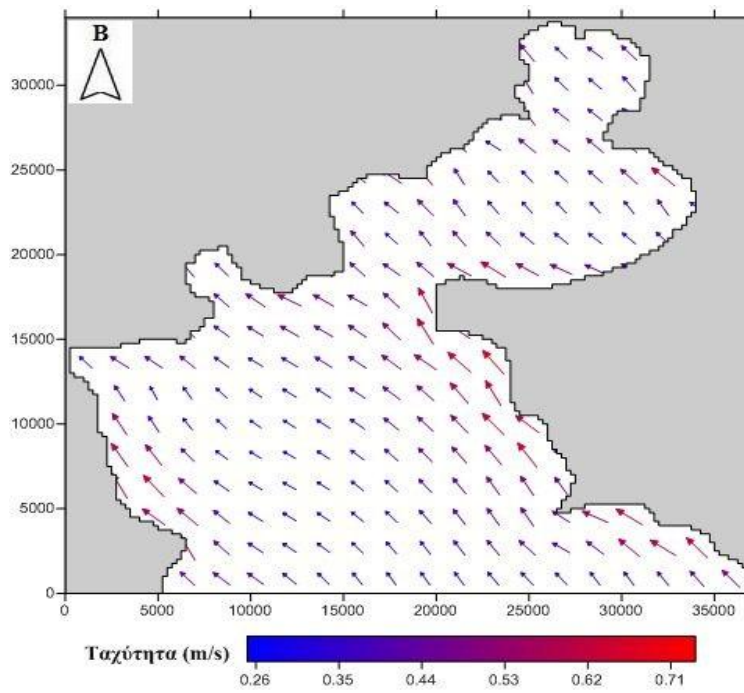
Σχήμα A21: Επιφανειακά ρεύματα για Νοτιανατολικό άνεμο – 3 bf



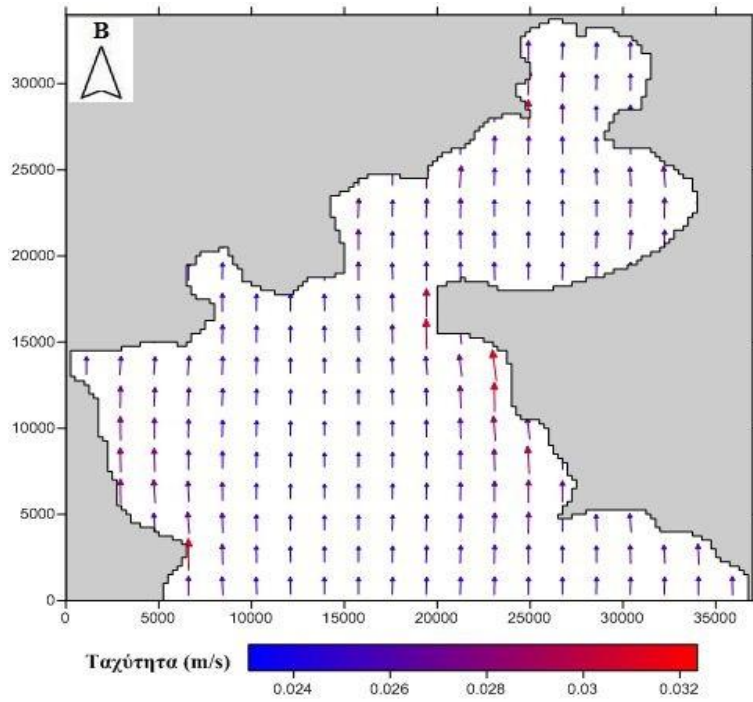
Σχήμα A22: Επιφανειακά ρεύματα για Νοτιανατολικό άνεμο – 4 bf



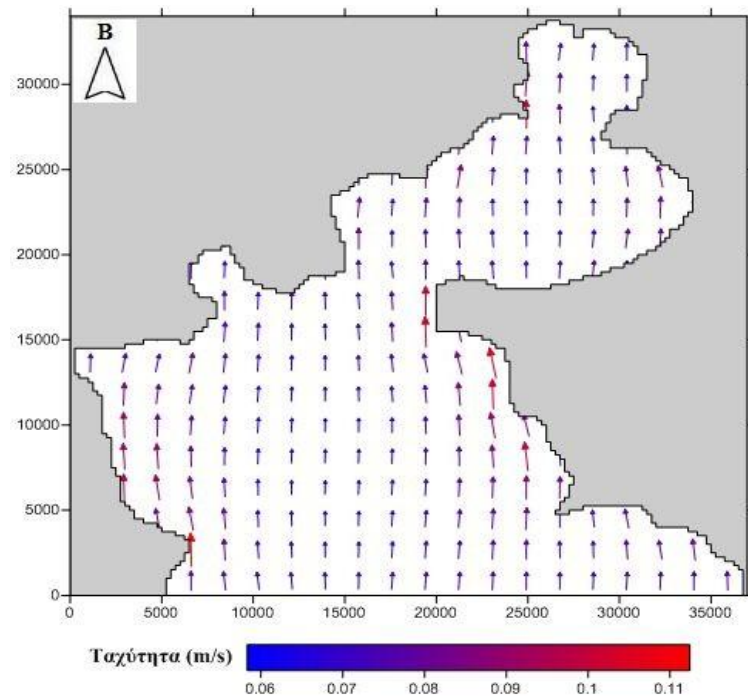
Σχήμα A23: Επιφανειακά ρεύματα για Νοτιοανατολικό άνεμο – 5 bf



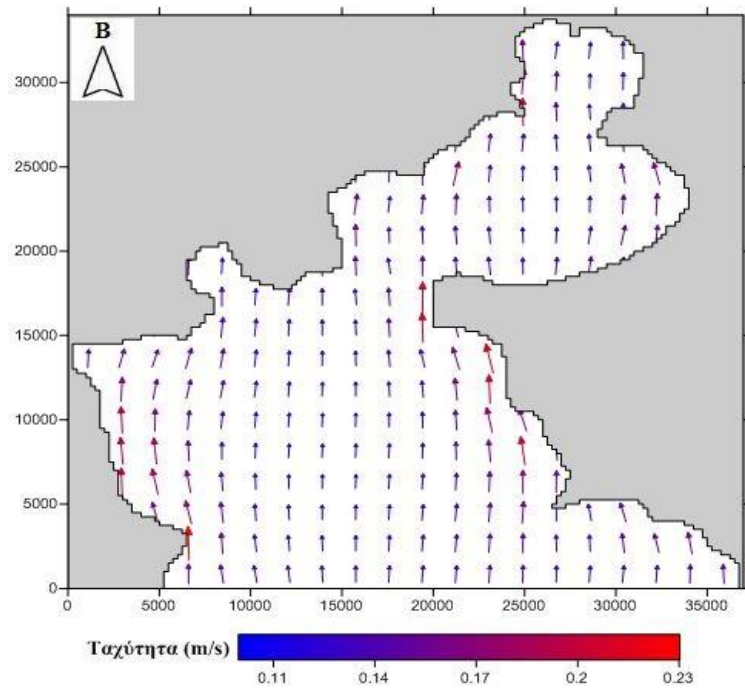
Σχήμα A24: Επιφανειακά ρεύματα για Νοτιοανατολικό άνεμο – 6 bf



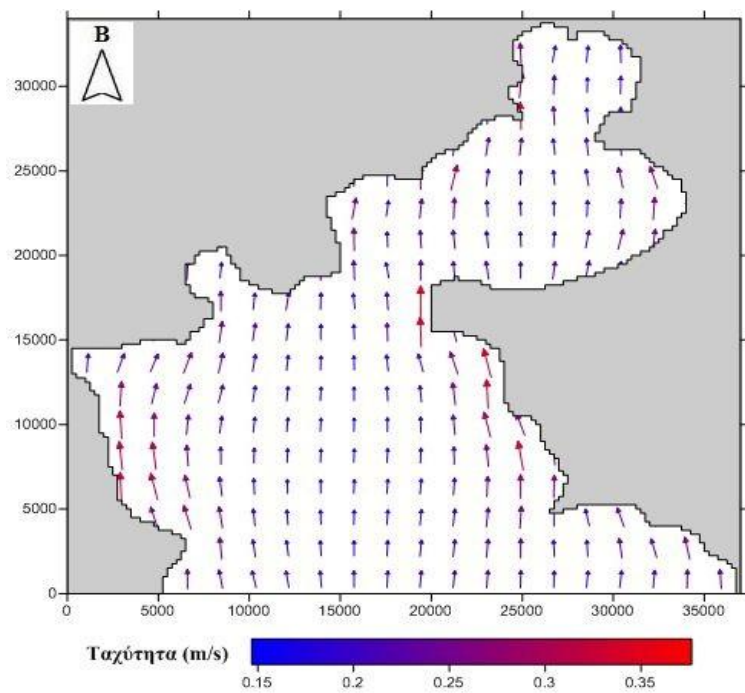
Σχήμα Α25: Επιφανειακά ρεύματα για Νότιο άνεμο – 1 bf



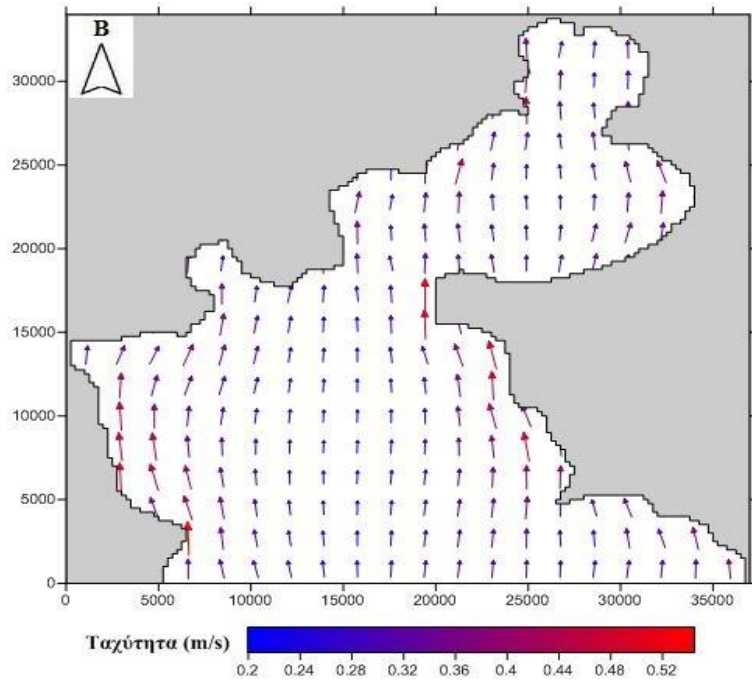
Σχήμα Α26: Επιφανειακά ρεύματα για Νότιο άνεμο – 2 bf



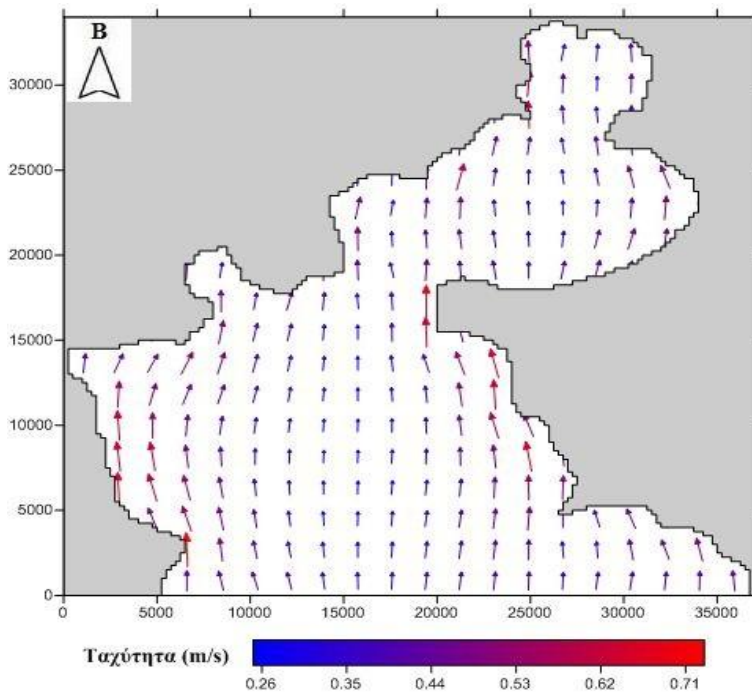
Σχήμα Α27: Επιφανειακά ρεύματα για Νότιο άνεμο – 3 bf



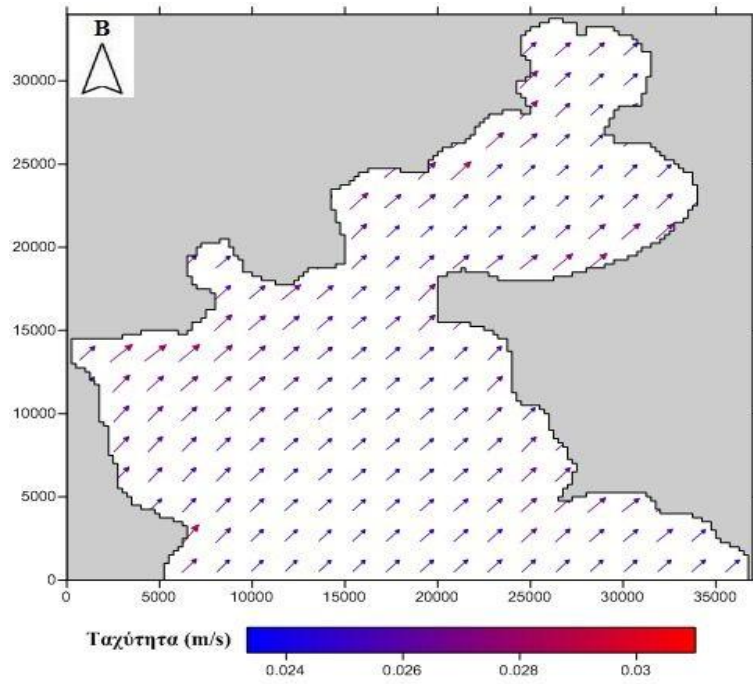
Σχήμα Α28: Επιφανειακά ρεύματα για Νότιο άνεμο – 4 bf



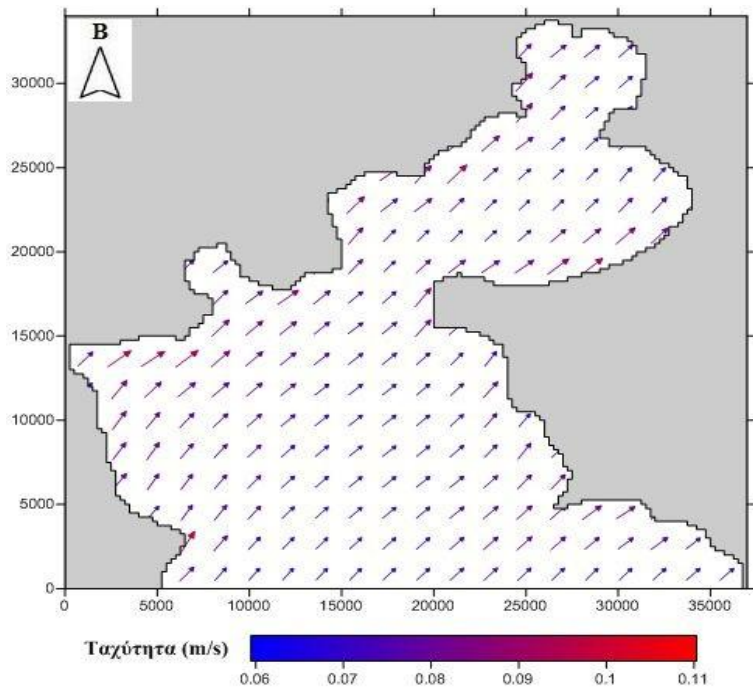
Σχήμα Α29: Επιφανειακά ρεύματα για Νότιο άνεμο – 5 bf



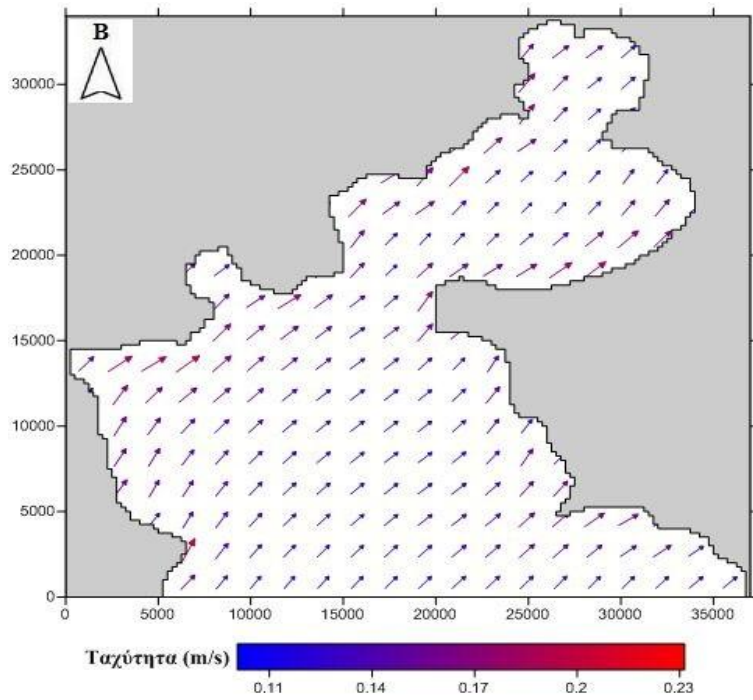
Σχήμα Α30: Επιφανειακά ρεύματα για Νότιο άνεμο – 6 bf



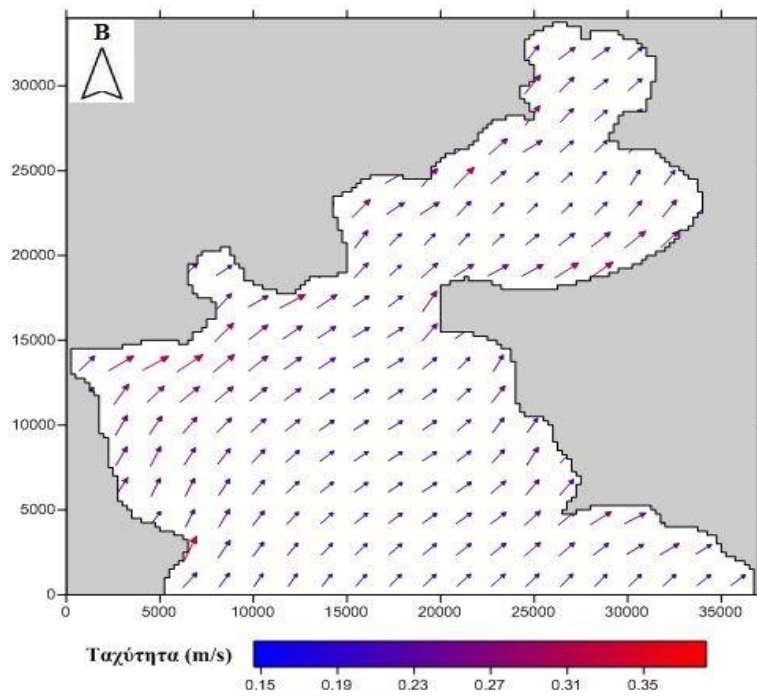
Σχήμα A31: Επιφανειακά ρεύματα για Νοτιοδυτικό άνεμο – 1 bf



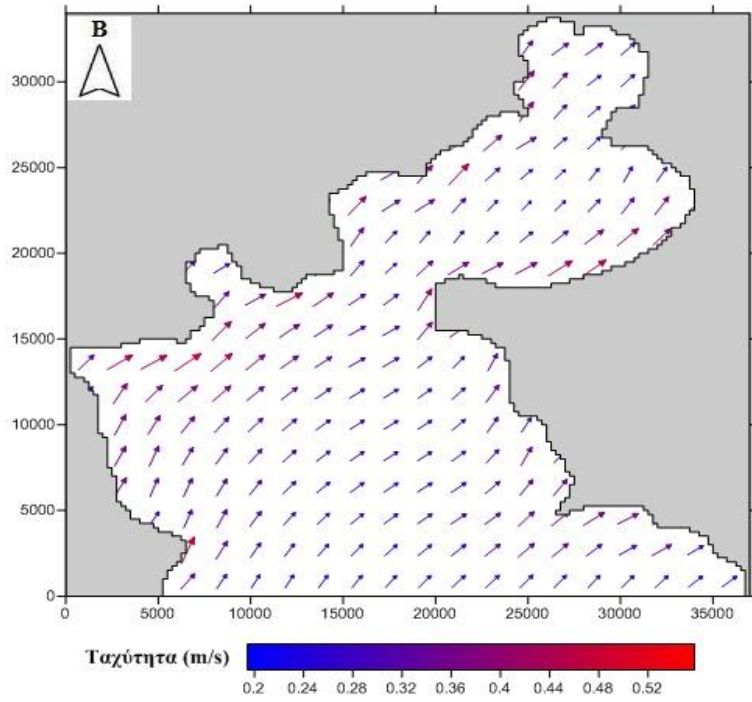
Σχήμα A32: Επιφανειακά ρεύματα για Νοτιοδυτικό άνεμο – 2 bf



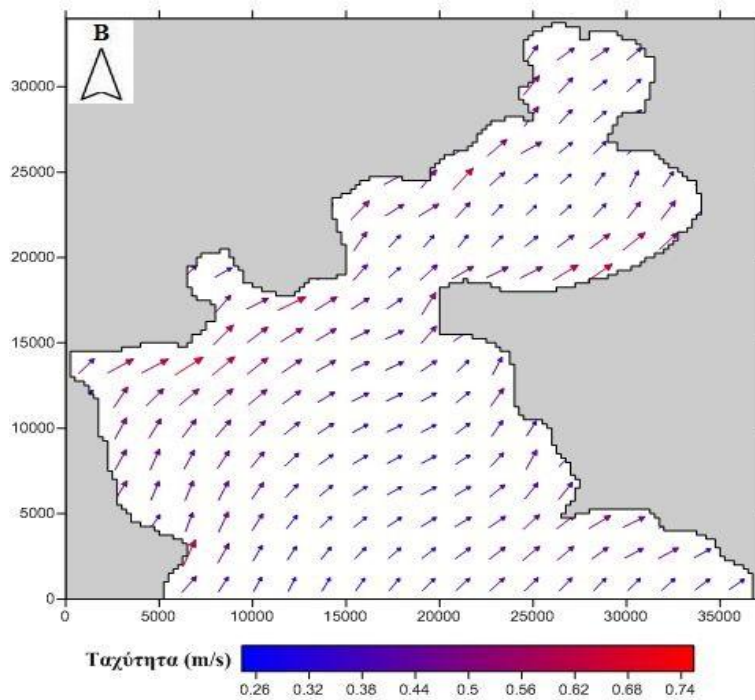
Σχήμα A33: Επιφανειακά ρεύματα για Νοτιοδυτικό άνεμο – 3 bf



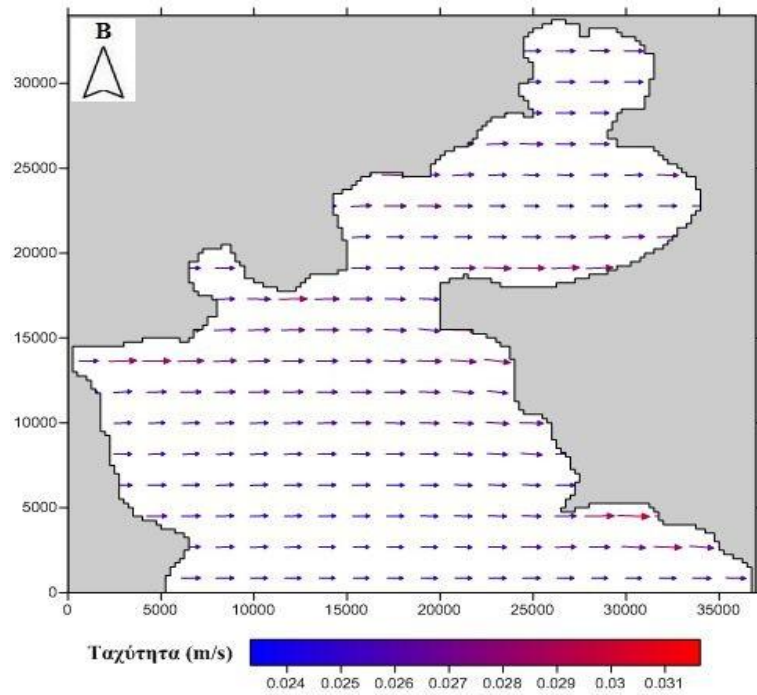
Σχήμα A34: Επιφανειακά ρεύματα για Νοτιοδυτικό άνεμο – 4 bf



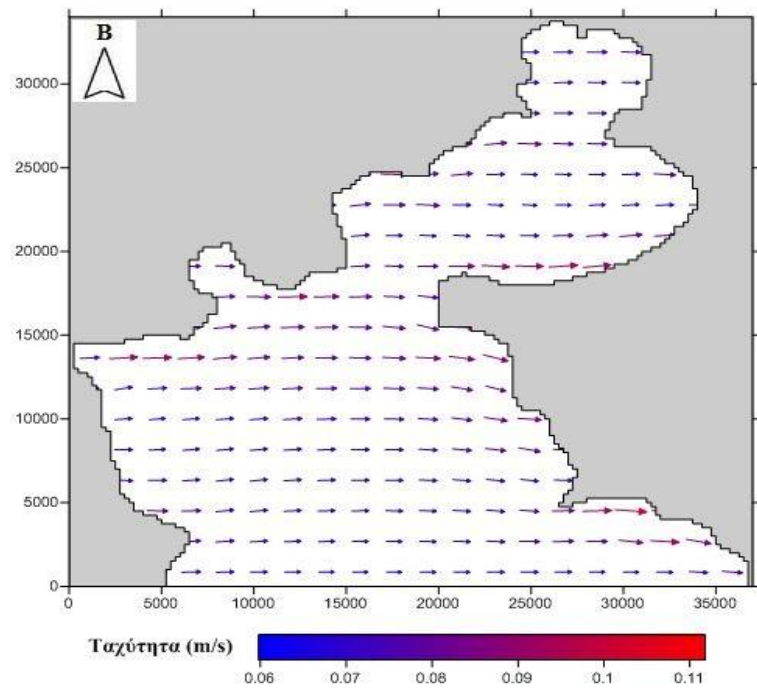
Σχήμα A35: Επιφανειακά ρεύματα για Νοτιοδυτικό άνεμο – 5 bf



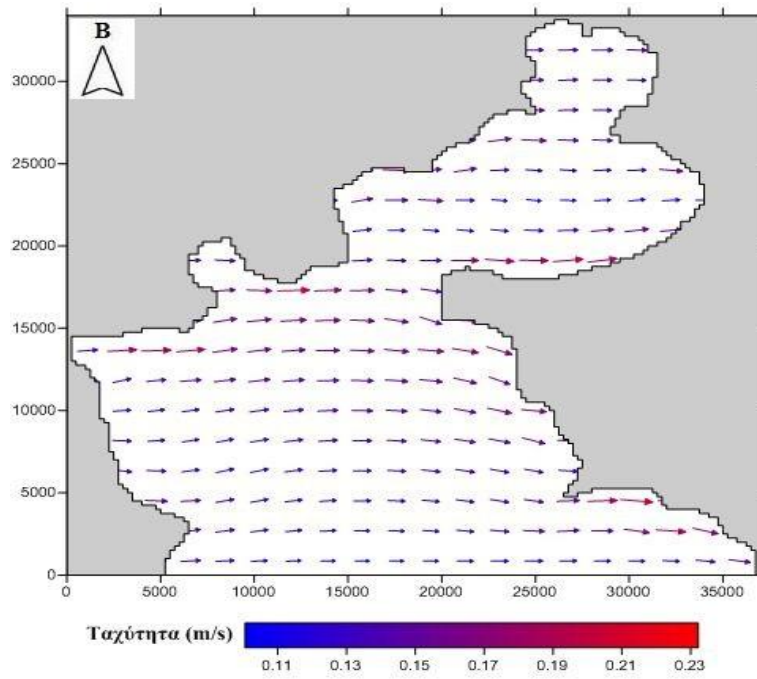
Σχήμα A36: Επιφανειακά ρεύματα για Νοτιοδυτικό άνεμο – 6 bf



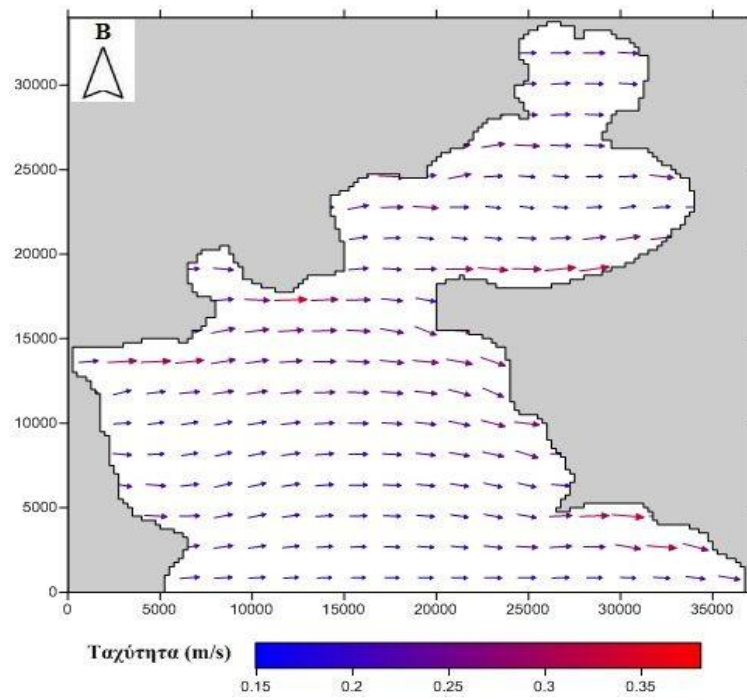
Σχήμα A37: Επιφανειακά ρεύματα για Δυτικό άνεμο – 1 bf



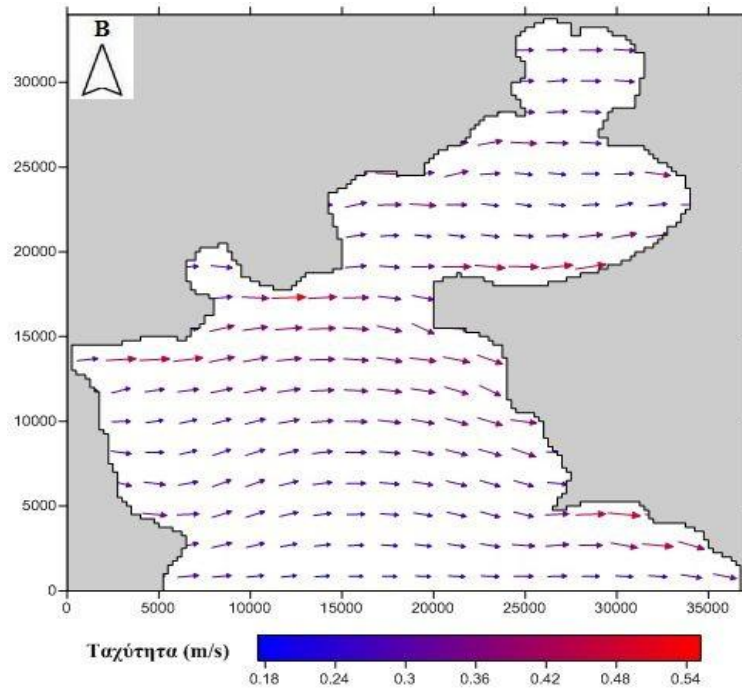
Σχήμα A38: Επιφανειακά ρεύματα για Δυτικό άνεμο – 2 bf



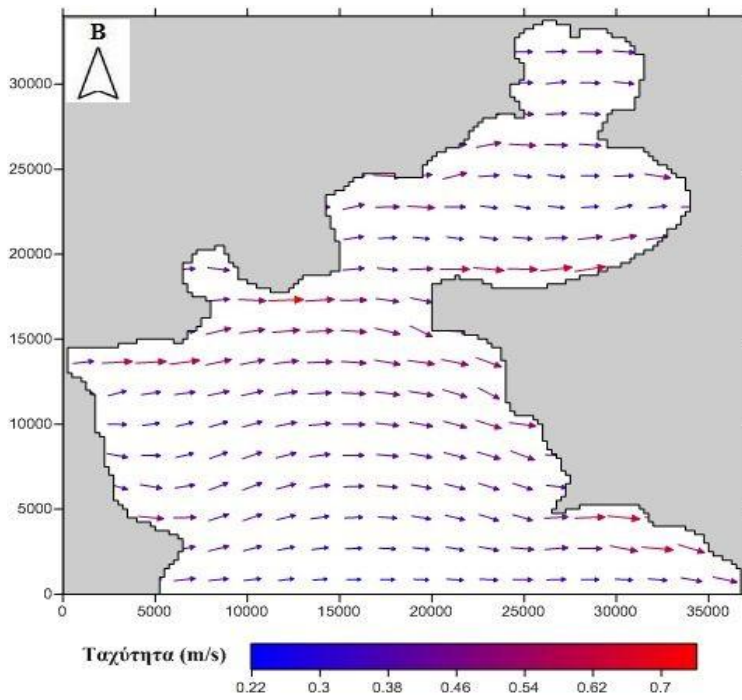
Σχήμα A39: Επιφανειακά ρεύματα για Δυτικό άνεμο – 3 bf



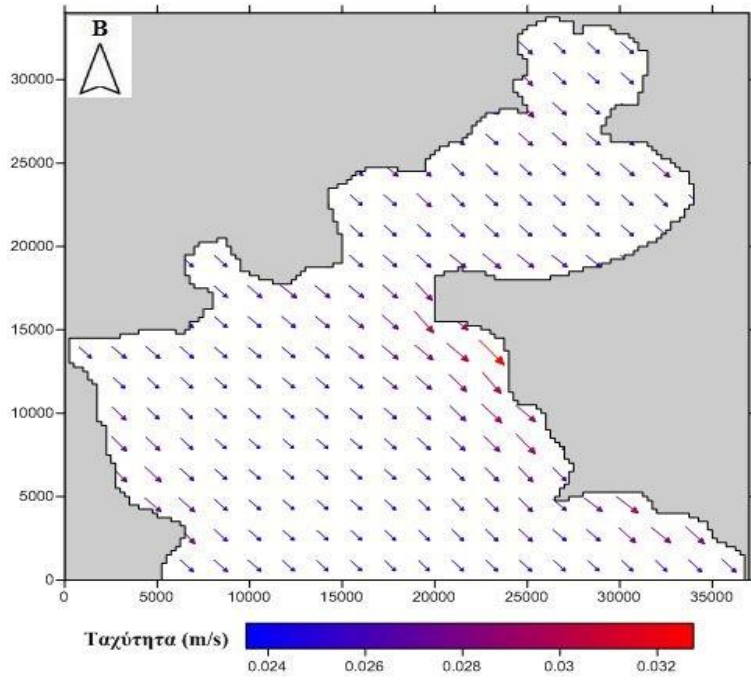
Σχήμα A40: Επιφανειακά ρεύματα για Δυτικό άνεμο – 4 bf



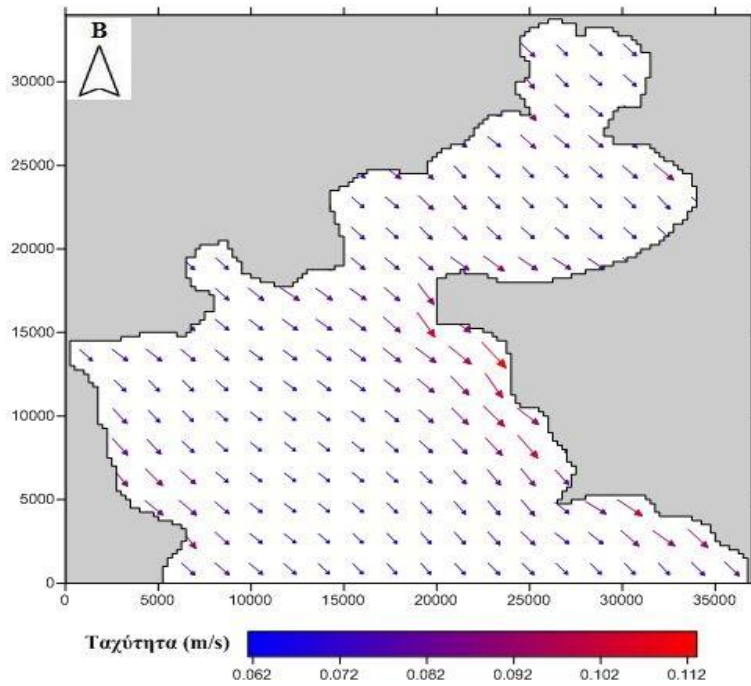
Σχήμα A41: Επιφανειακά ρεύματα για Δυτικό άνεμο – 5 bf



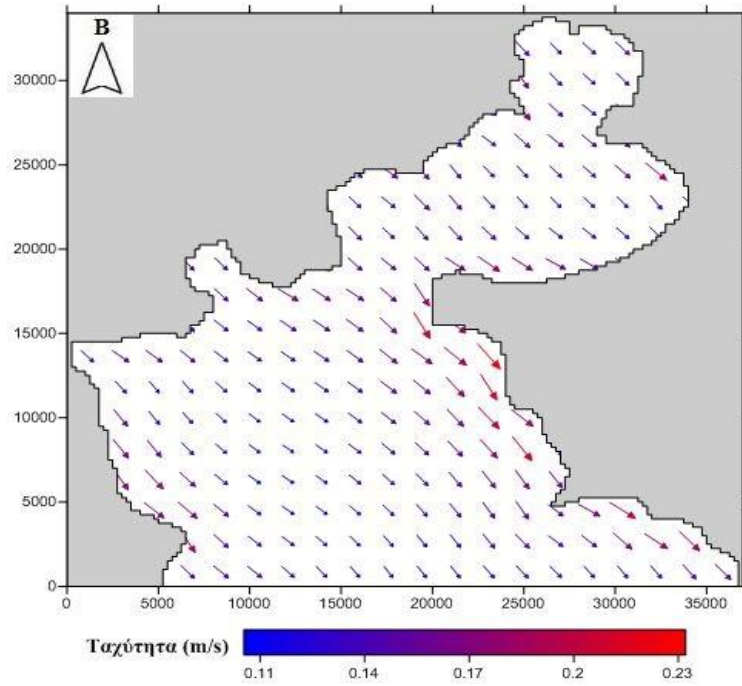
Σχήμα A42: Επιφανειακά ρεύματα για Δυτικό άνεμο – 6 bf



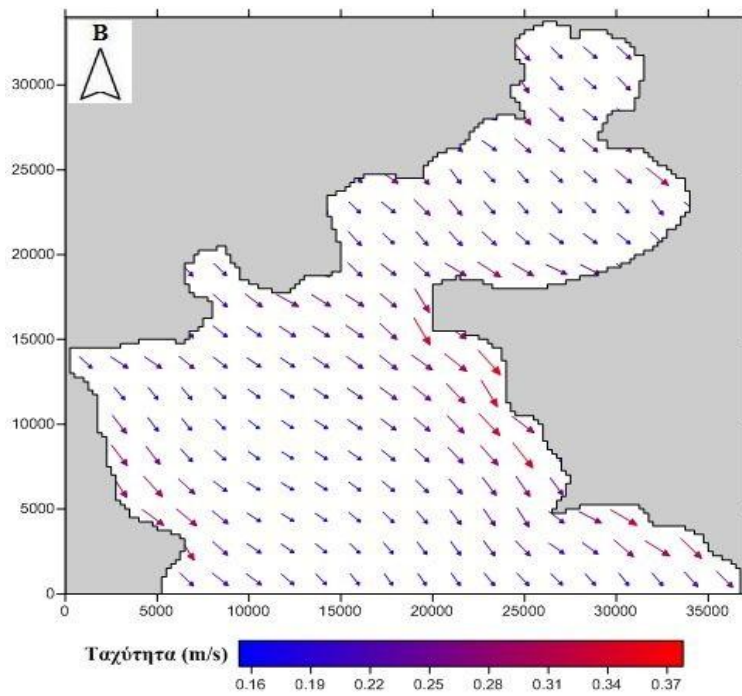
Σχήμα Α43: Επιφανειακά ρεύματα για Βορειοδυτικό άνεμο – 1 bf



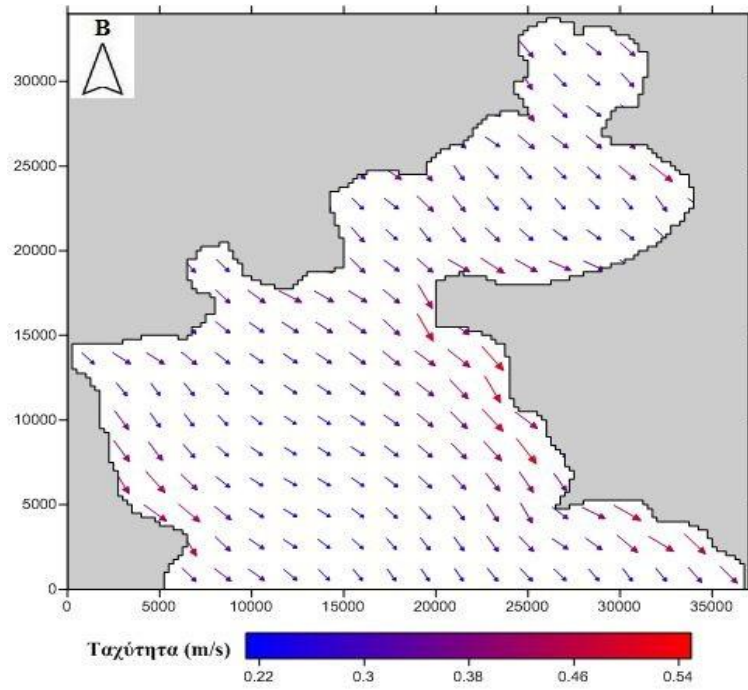
Σχήμα Α44: Επιφανειακά ρεύματα για Βορειοδυτικό άνεμο – 2 bf



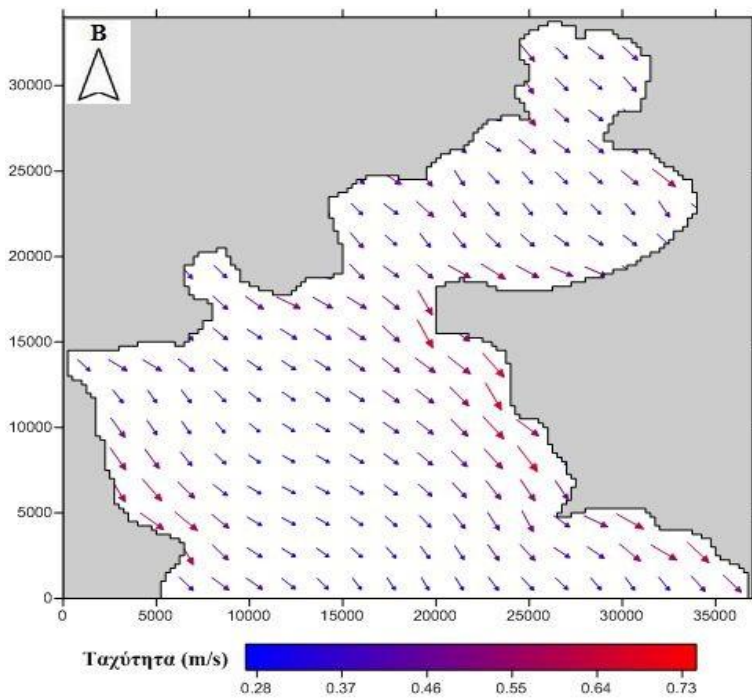
Σχήμα Α45: Επιφανειακά ρεύματα για Βορειοδυτικό άνεμο – 3 bf



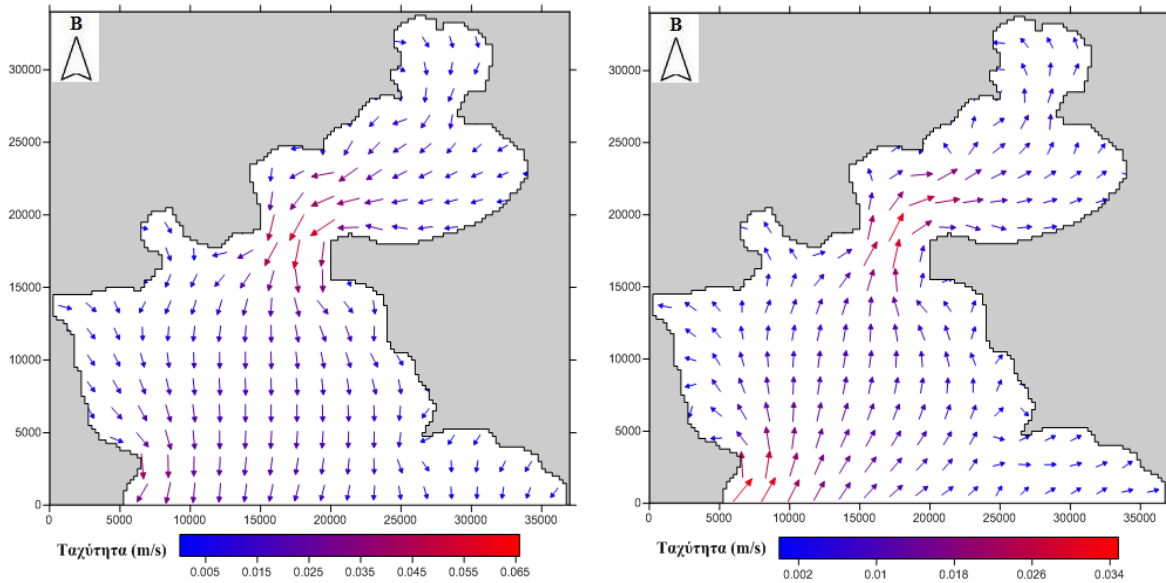
Σχήμα Α46: Επιφανειακά ρεύματα για Βορειοδυτικό άνεμο – 4 bf



Σχήμα Α47: Επιφανειακά ρεύματα για Βορειοδυτικό άνεμο – 5 bf



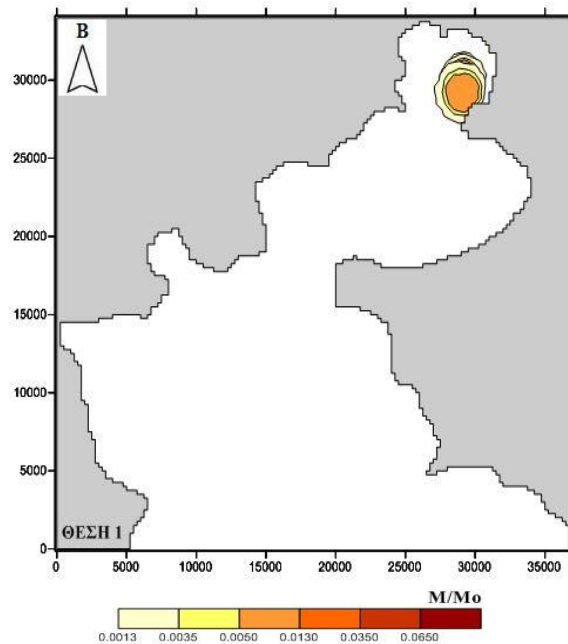
Σχήμα Α48: Επιφανειακά ρεύματα για Βορειοδυτικό άνεμο – 6 bf



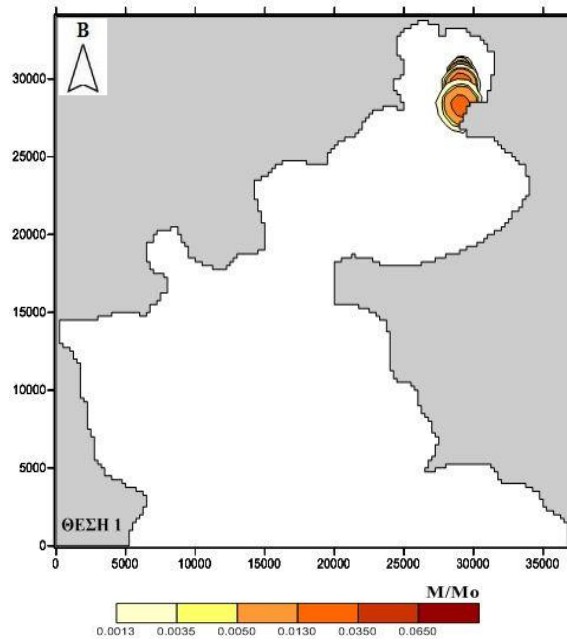
Σχήμα Α49: Επιφανειακά ρεύματα για το σενάριο Νηνεμίας

Παράρτημα Β: Τα αποτελέσματα του μοντέλου πετρελαιοκηλίδας OSM

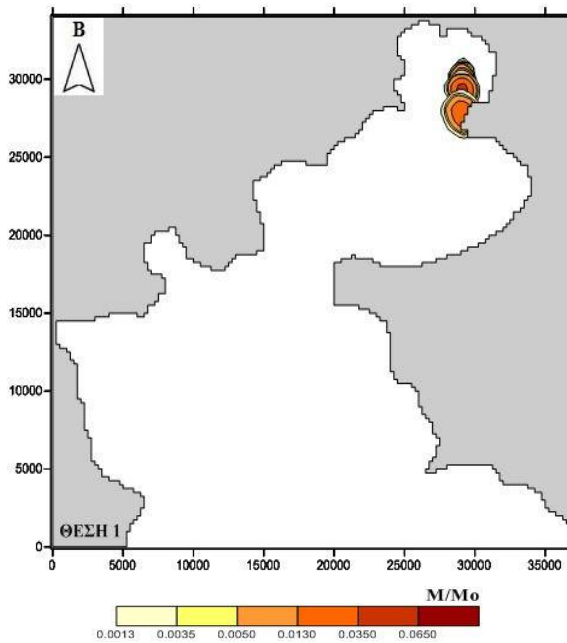
Τα αποτελέσματα του μοντέλου πετρελαιοκηλίδας OSM παρατίθενται συγκεντρωμένα στο παράρτημα Β. Τα Σχήματα 1 έως 49 απεικονίζουν την τροχιά της πετρελαιοκηλίδας στο Θερμαϊκό Κόλπο για τα 176 σενάρια που εξετάστηκαν.



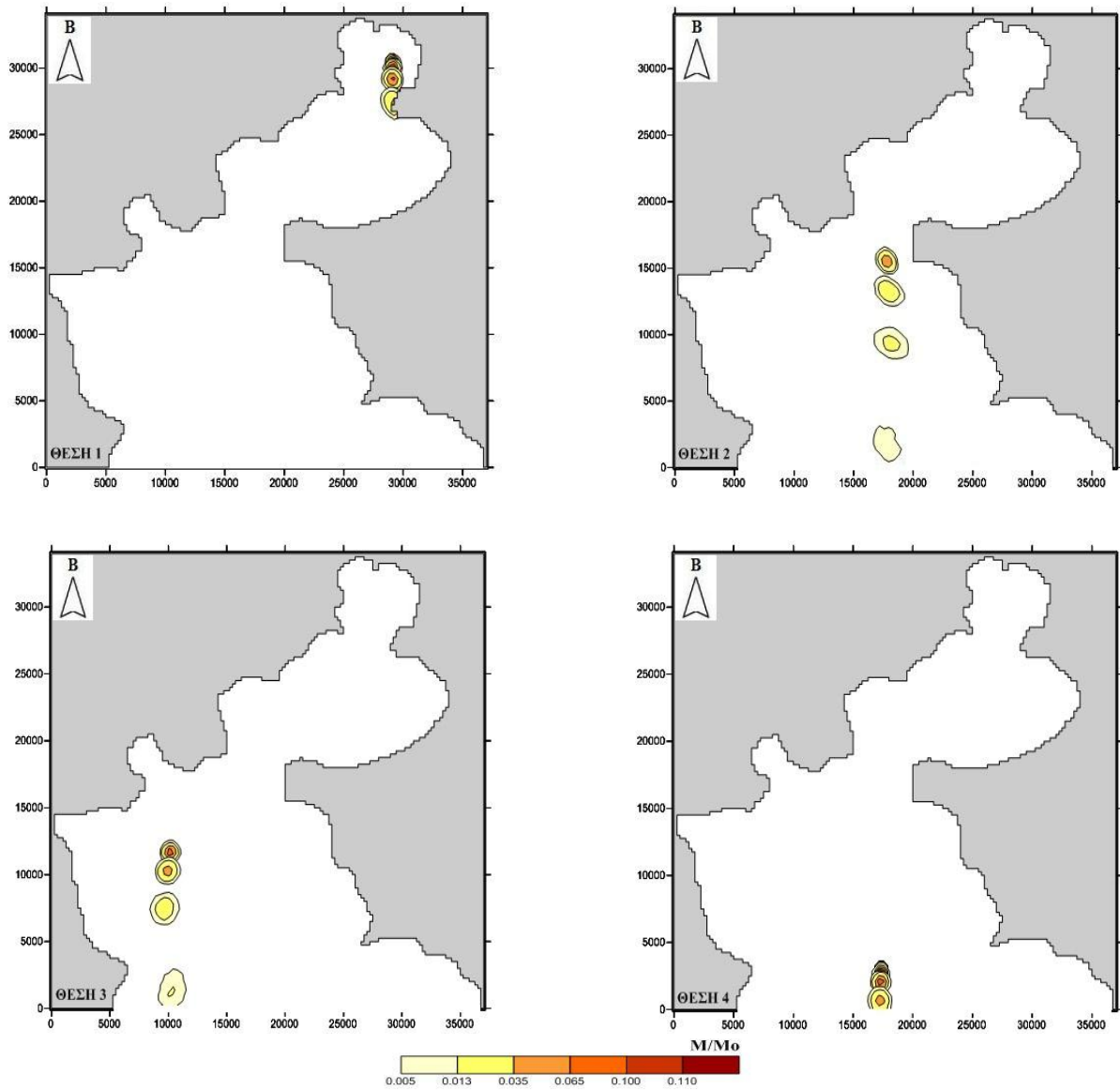
Σχήμα Β1: Τροχιά της πετρελαιοκηλίδας στη Θέση 1 για Βόρειο άνεμο – 1 bf



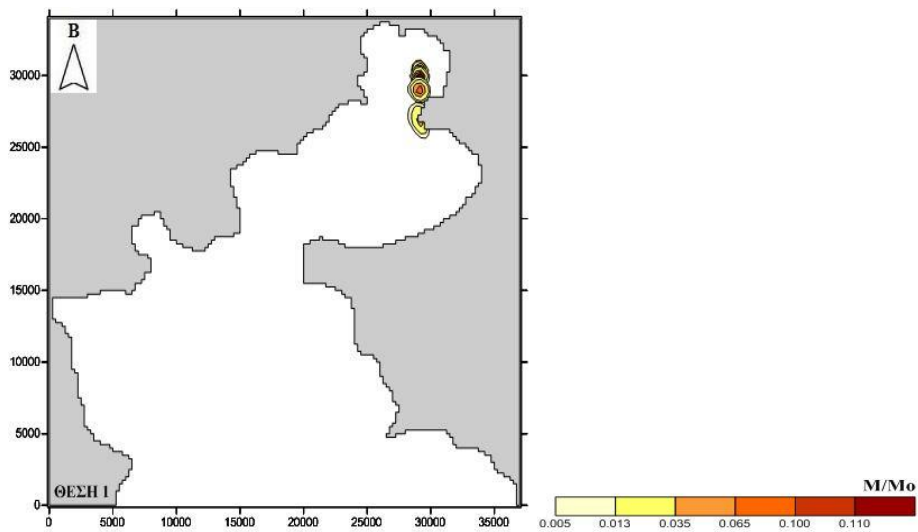
Σχήμα Β2: Τροχιά της πετρελαιοκηλίδας στη Θέση 1 για Βόρειο άνεμο – 2 bf



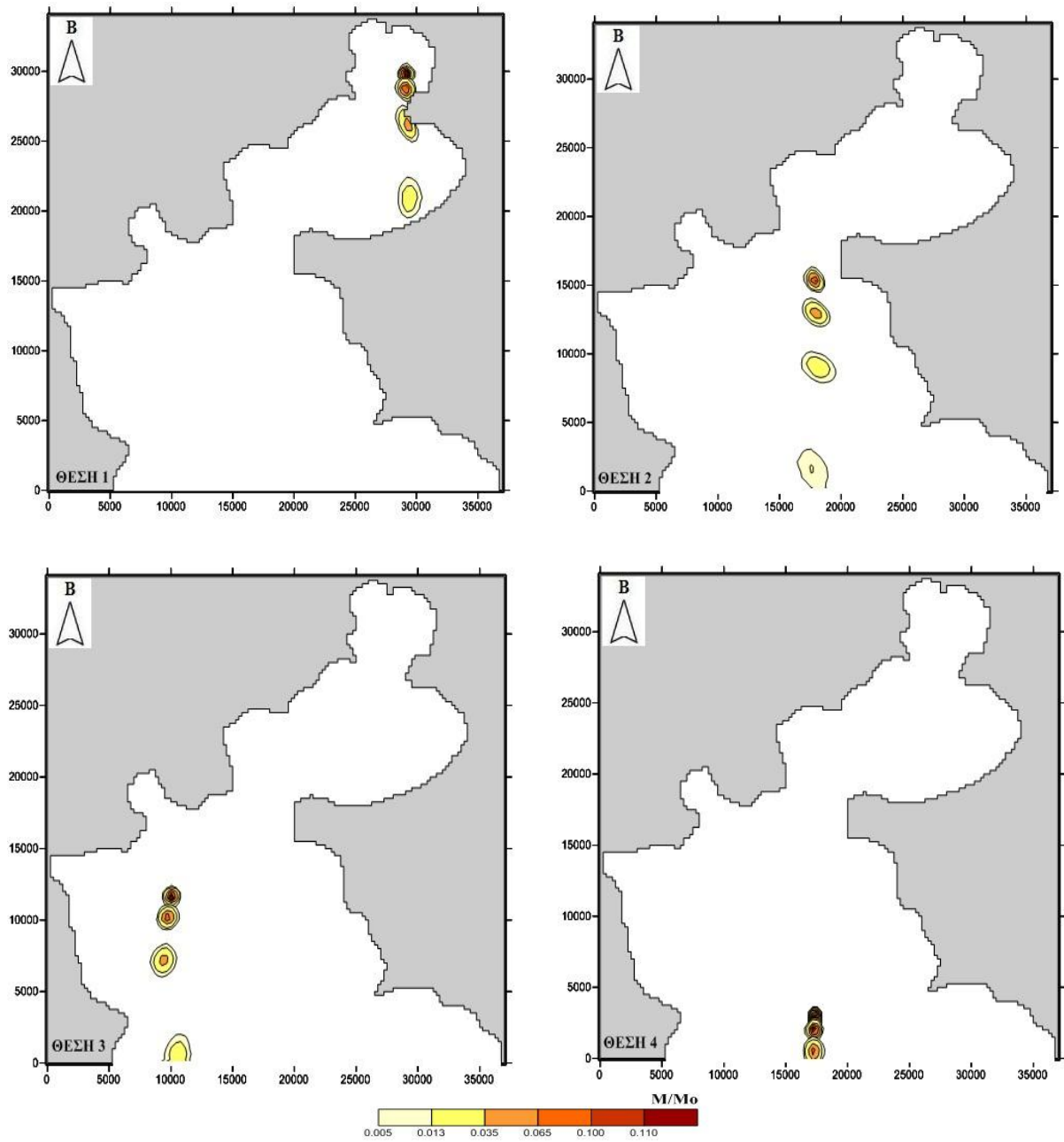
Σχήμα Β3: Τροχιά της πετρελαιοκηλίδας στη Θέση 1 για Βόρειο άνεμο – 3 bf



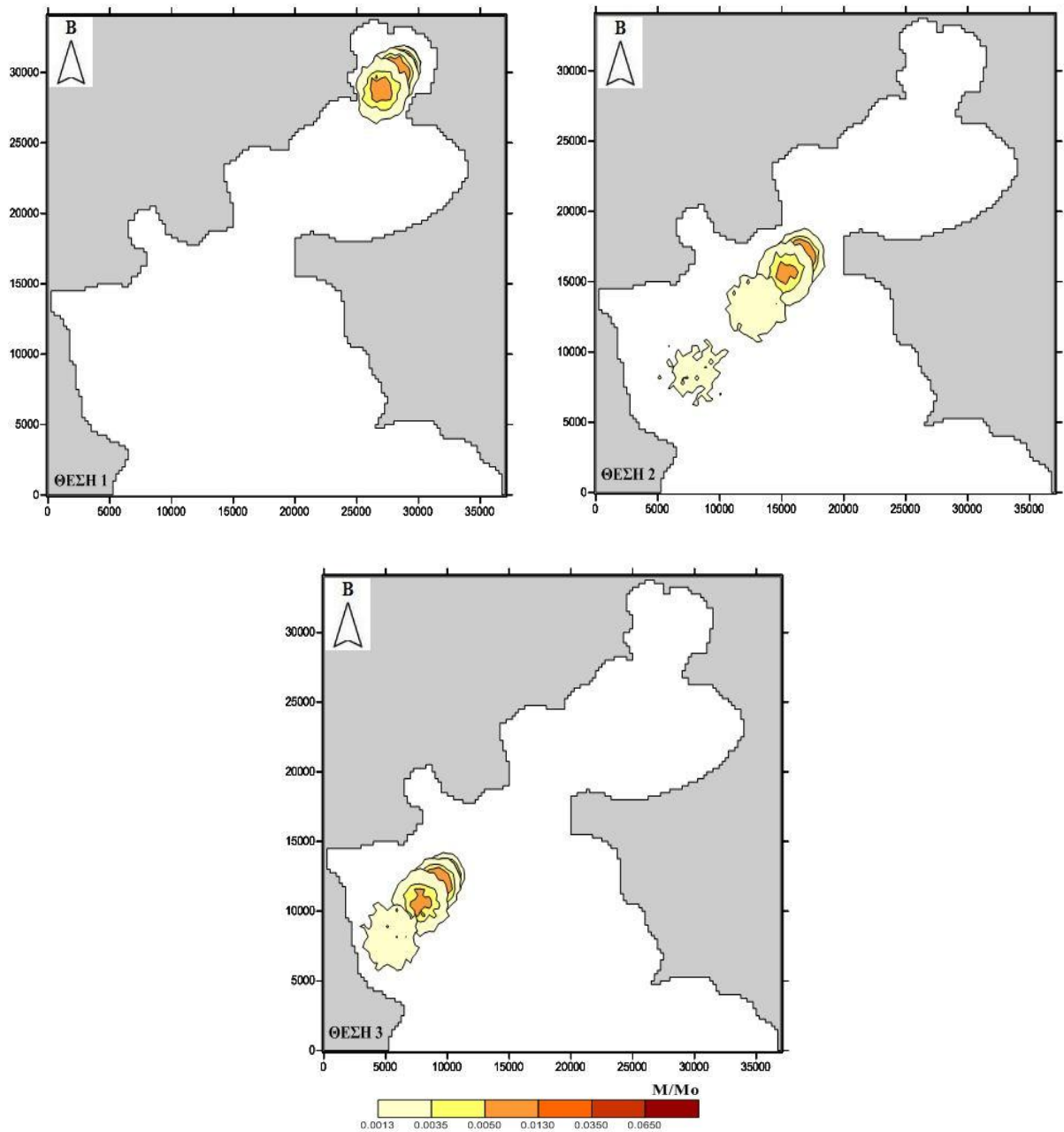
Σχήμα B4: Τροχιά της πετρελαιοκηλίδας στις 4 Θέσεις για Βόρειο άνεμο – 4 bf



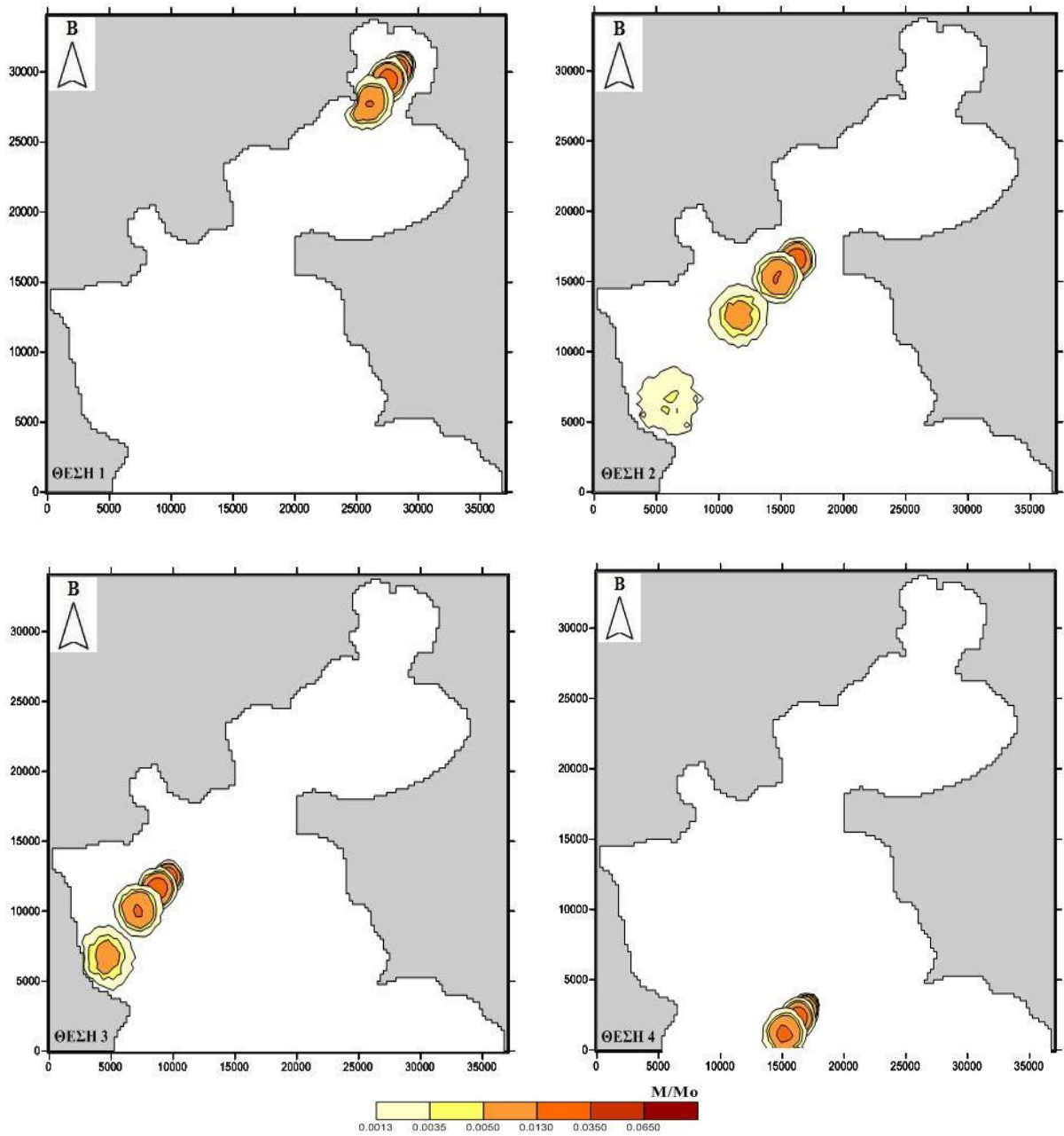
Σχήμα B5: Τροχιά της πετρελαιοκηλίδας στη Θέση 1 για Βόρειο άνεμο – 5 bf



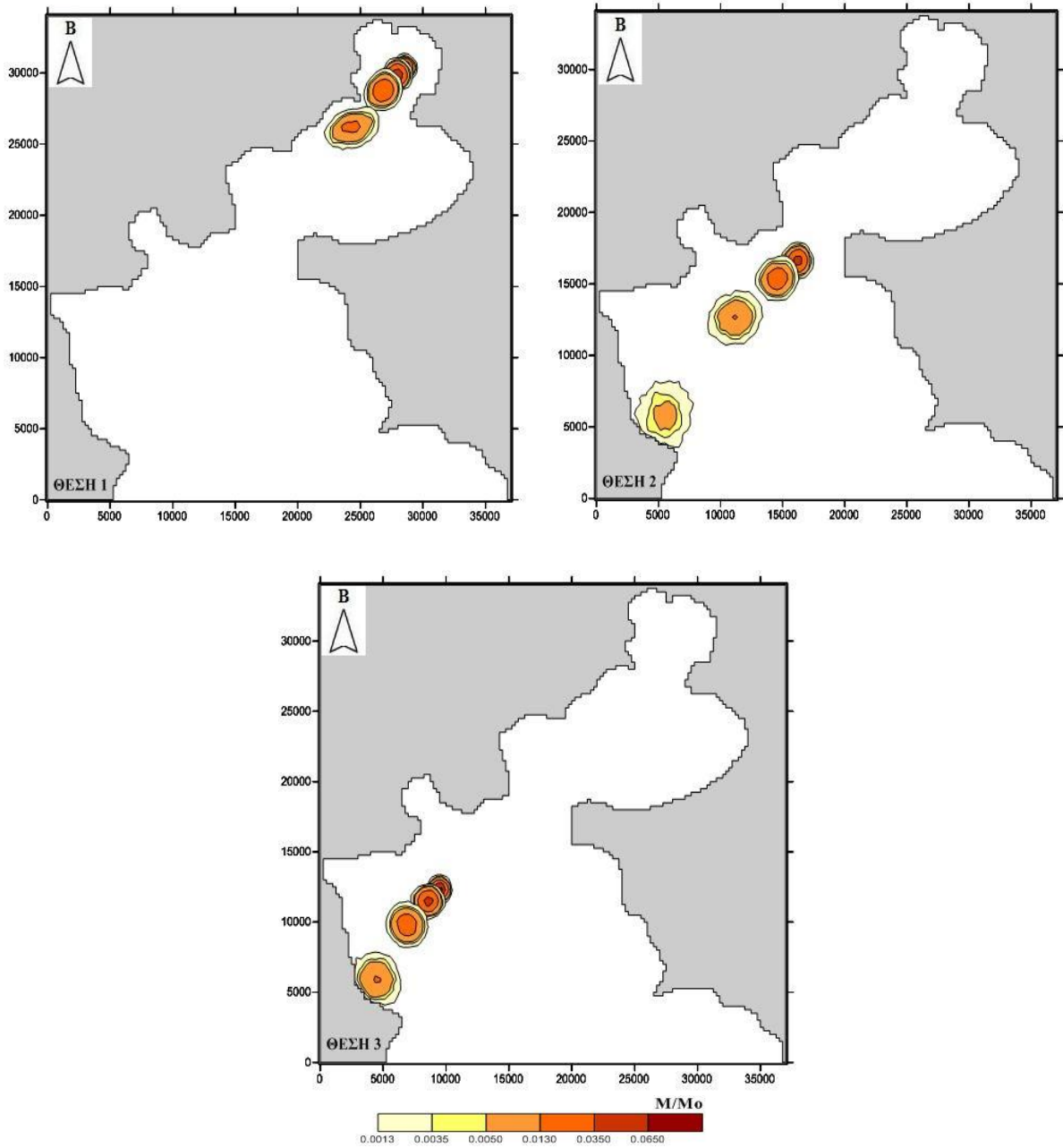
Σχήμα Β6: Τροχιά της πετρελαιοκηλίδας στις 4 Θέσεις για Βόρειο άνεμο – 6 bf



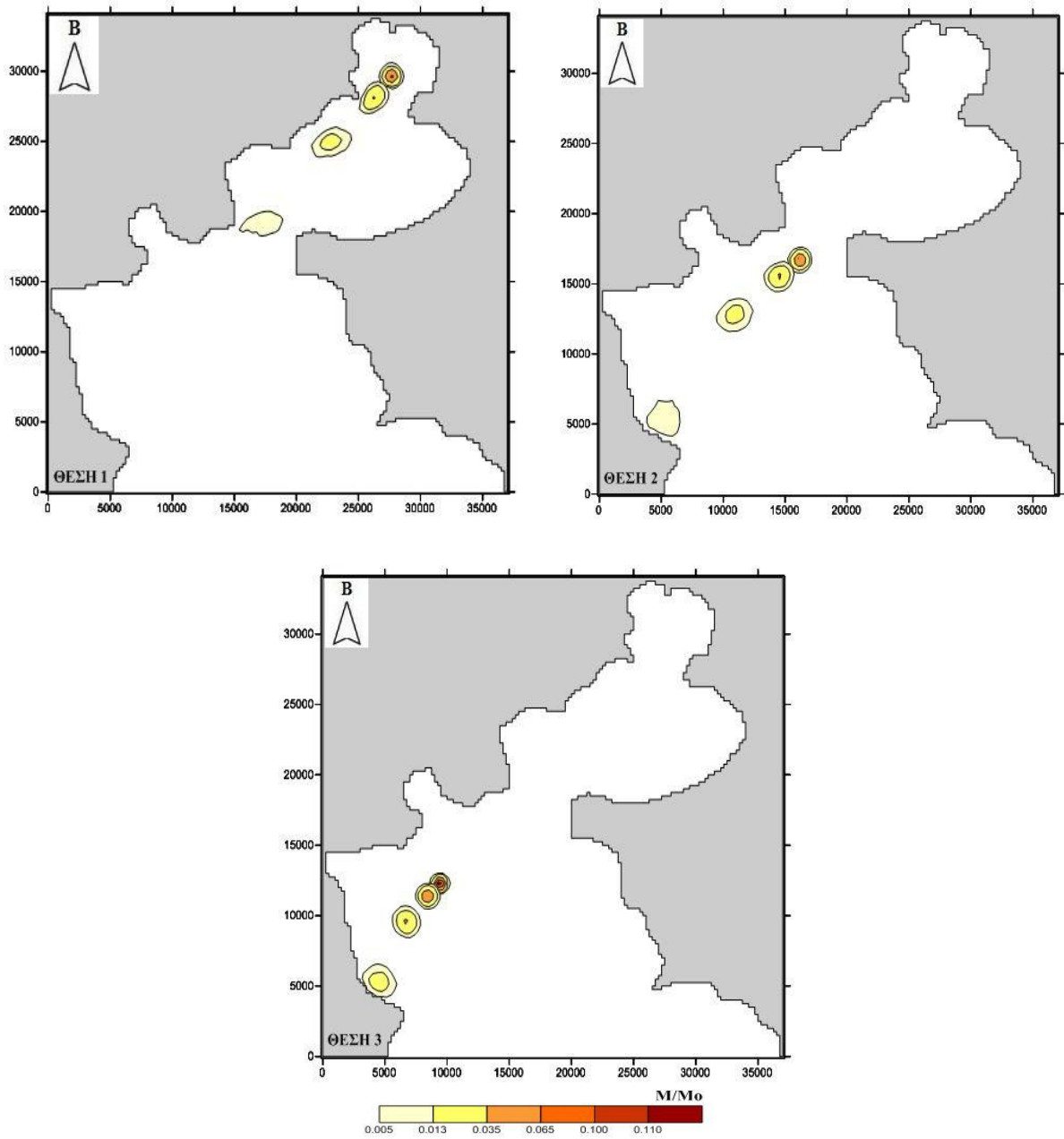
Σχήμα B7: Τροχιά της πετρελαιοκηλίδας στις 3 Θέσεις για Βορειοανατολικό άνεμο – 1 bf



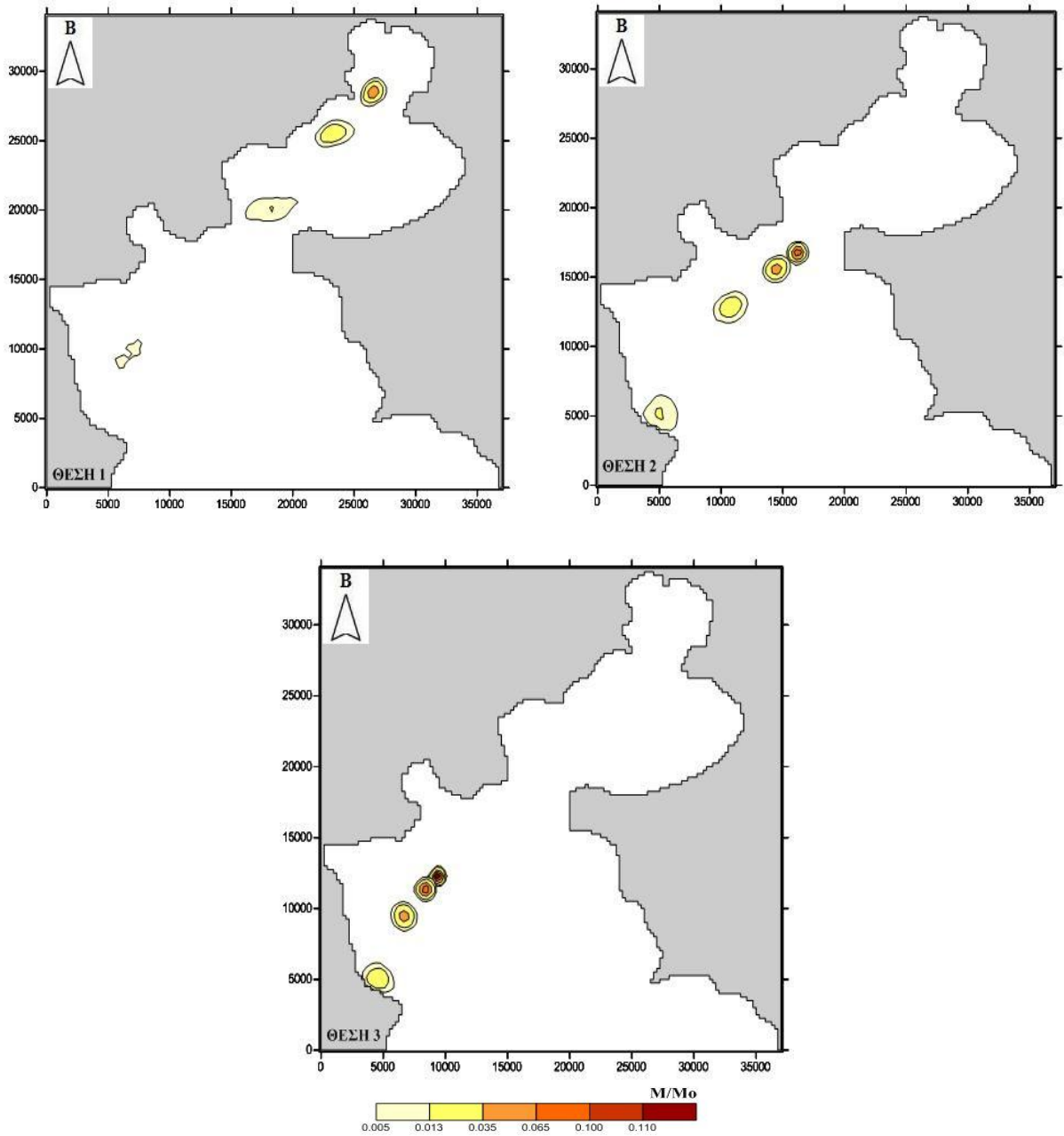
Σχήμα Β8: Τροχιά της πετρελαιοκηλίδας στις 4 Θέσεις για Βορειοανατολικό άνεμο – 2 bf



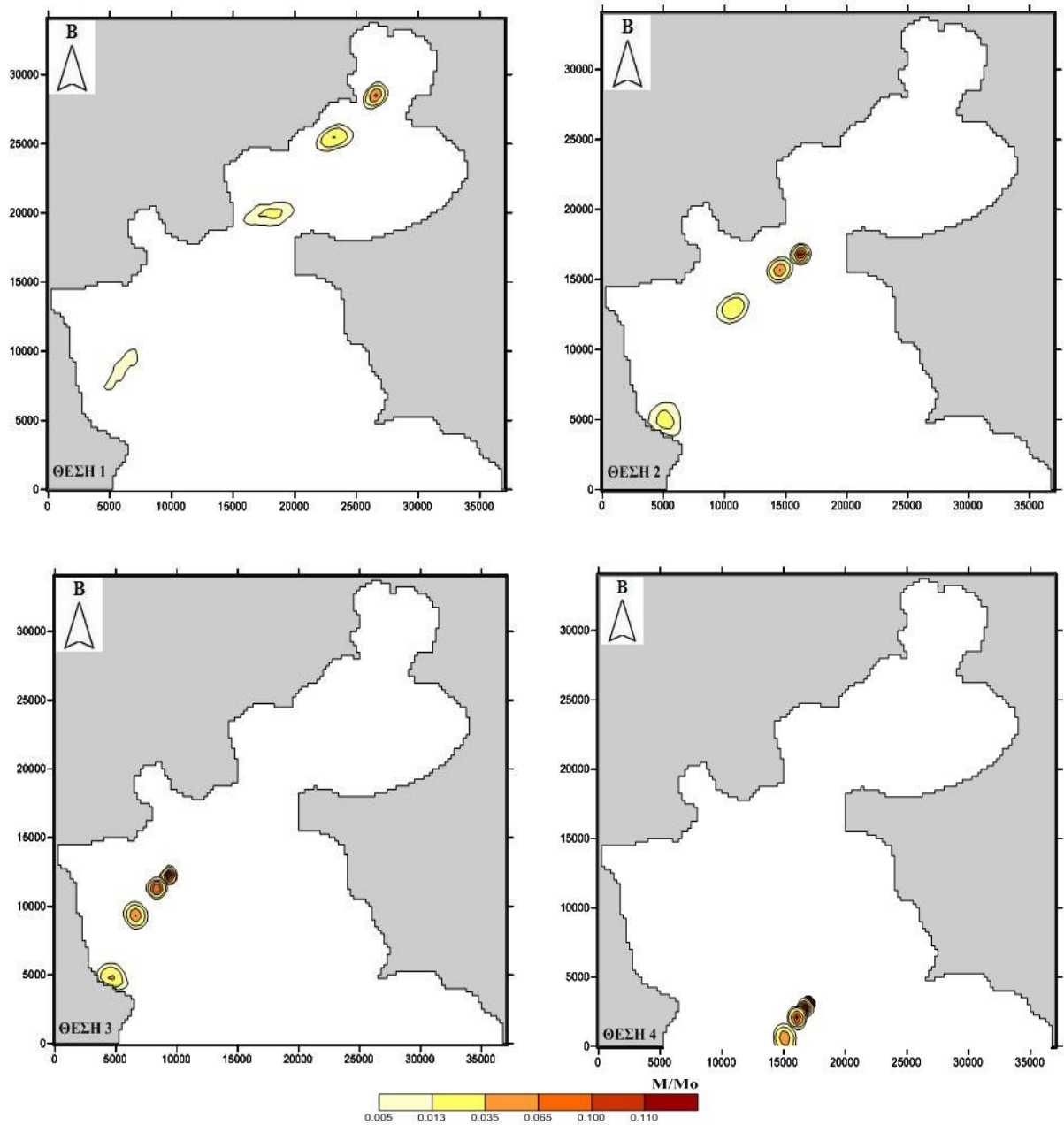
Σχήμα Β9: Τροχιά της πετρελαιοκηλίδας στις 3 Θέσεις για Βορειοανατολικό άνεμο – 3 bf



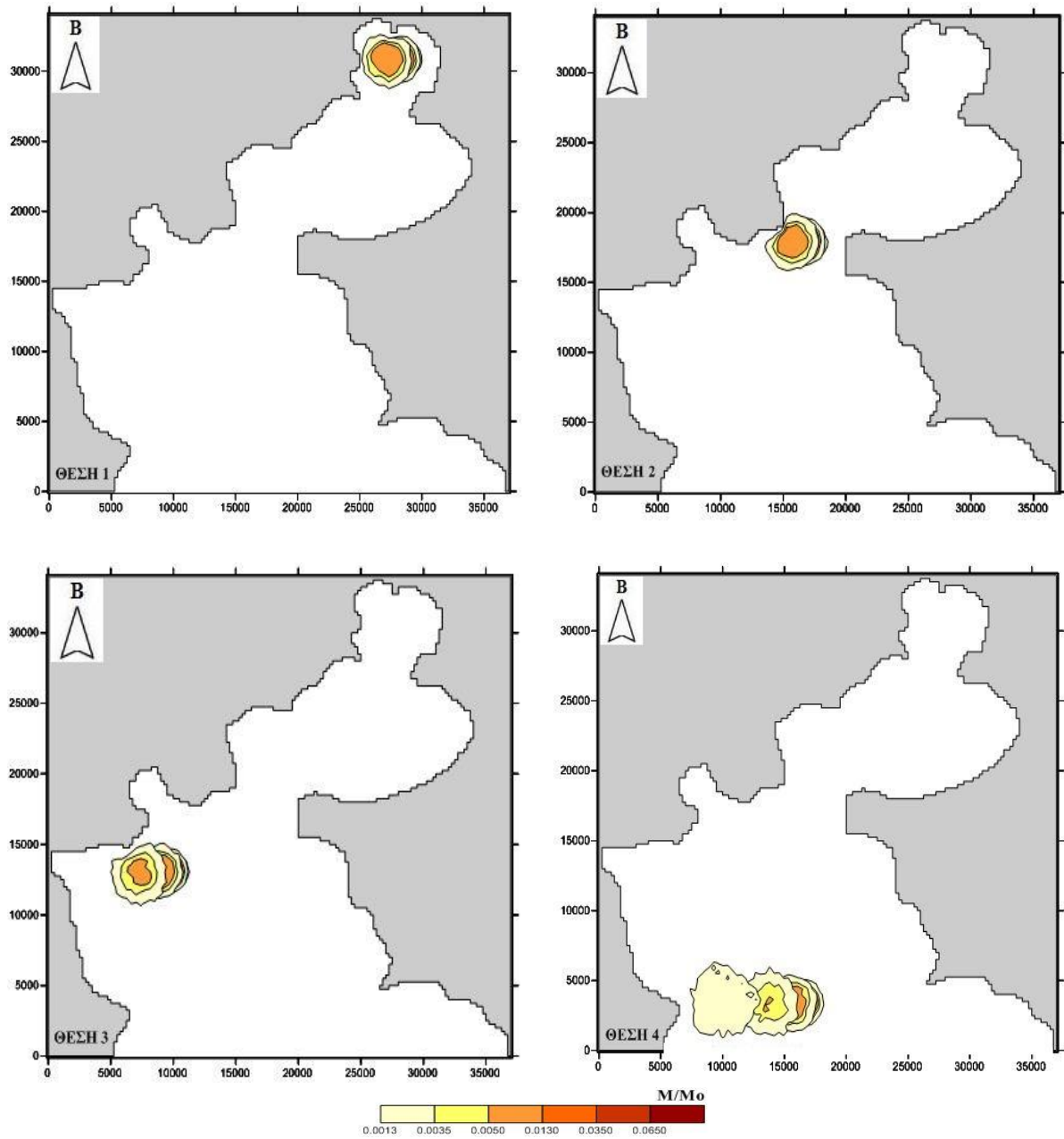
Σχήμα Β10: Τροχιά της πετρελαιοκηλίδας στις 3 Θέσεις για Βορειοανατολικό άνεμο – 4 bf



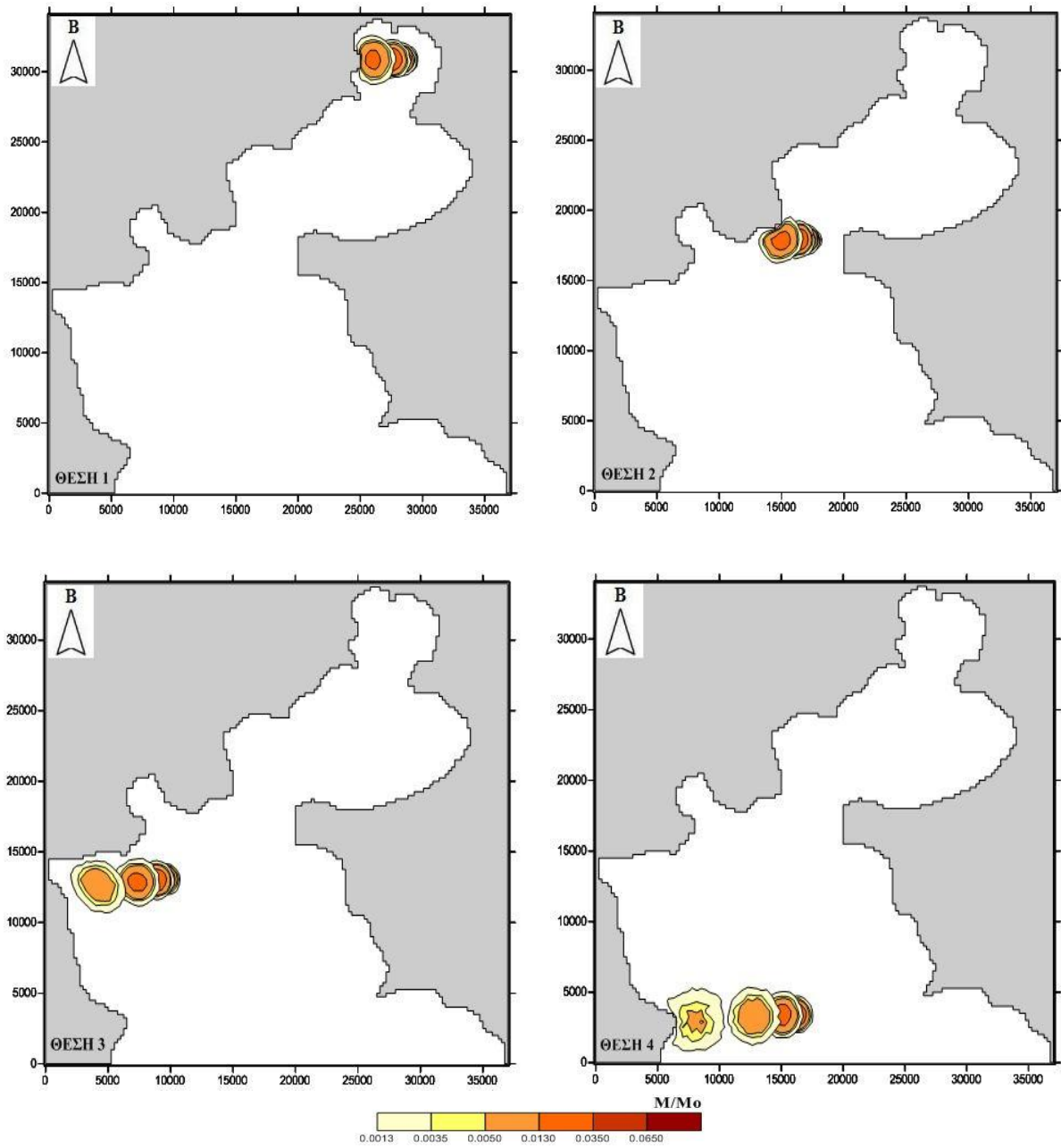
Σχήμα Β11: Τροχιά της πετρελαιοκηλίδας στις 3 Θέσεις για Βορειοανατολικό άνεμο – 5 bf



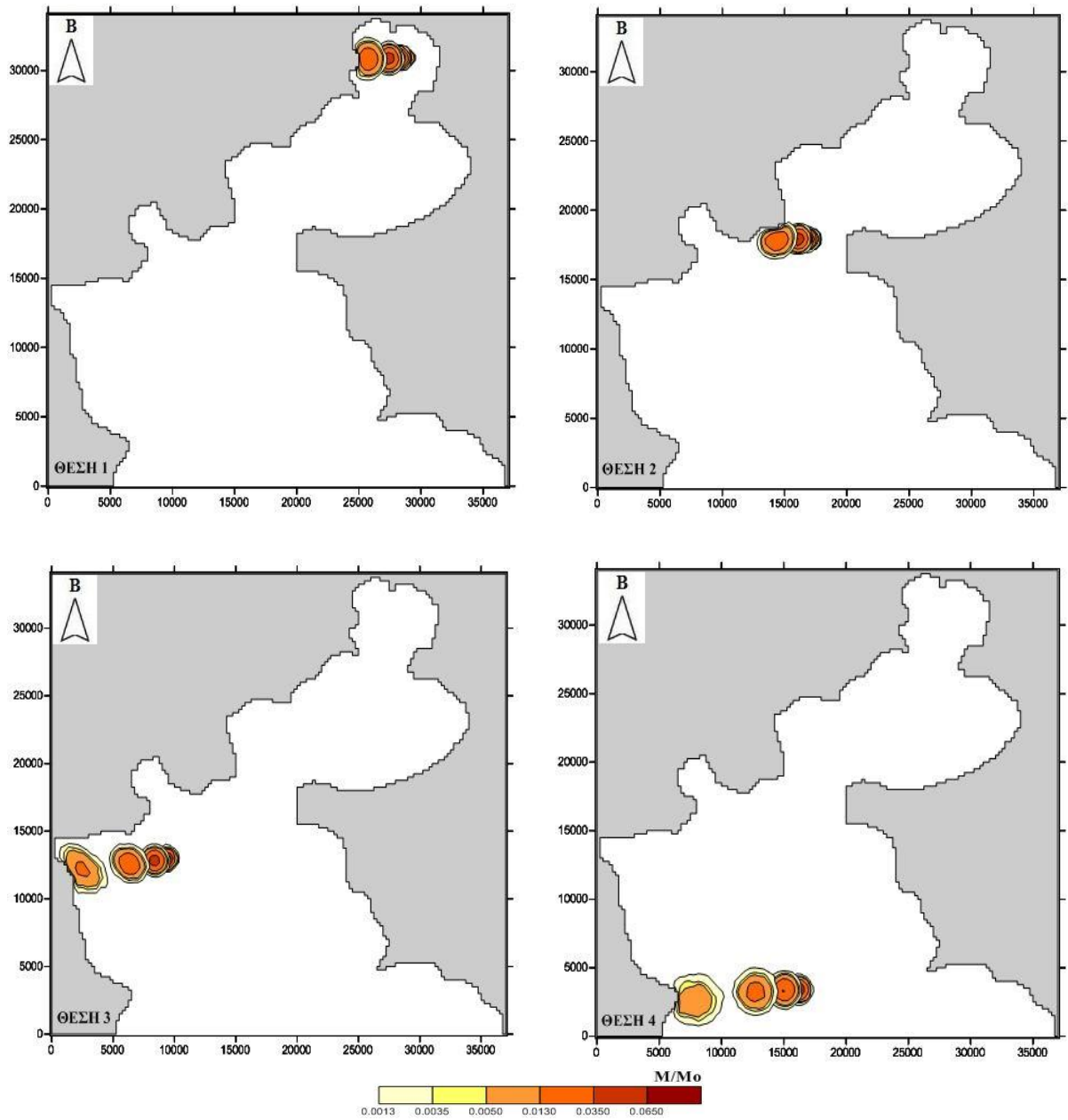
Σχήμα Β12: Τροχιά της πετρελαιοκηλίδας στις 4 Θέσεις για Βορειοανατολικό άνεμο – 6 bf



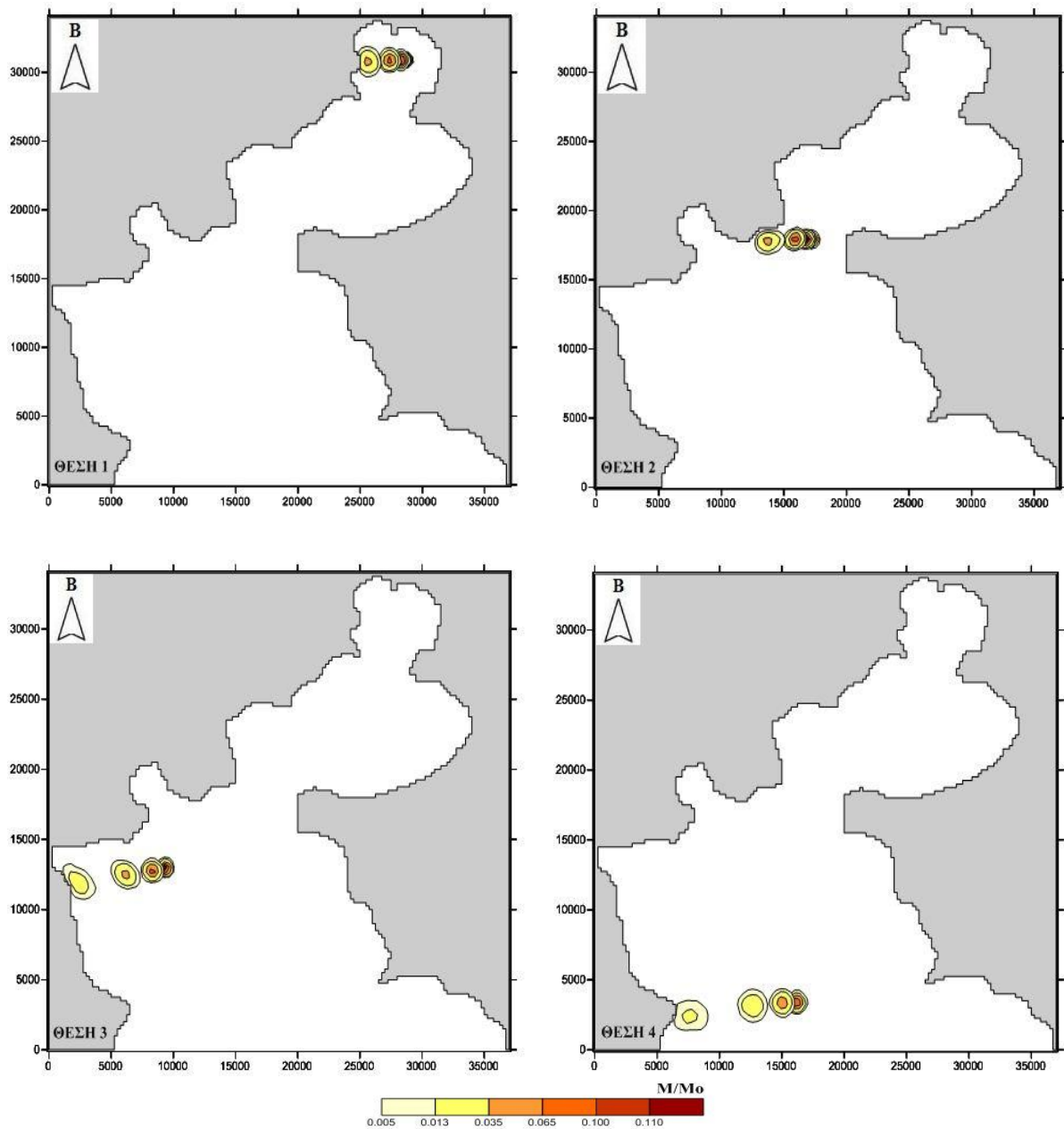
Σχήμα Β13: Τροχιά της πετρελαιοκηλίδας στις 4 Θέσεις για Ανατολικό άνεμο – 1 bf



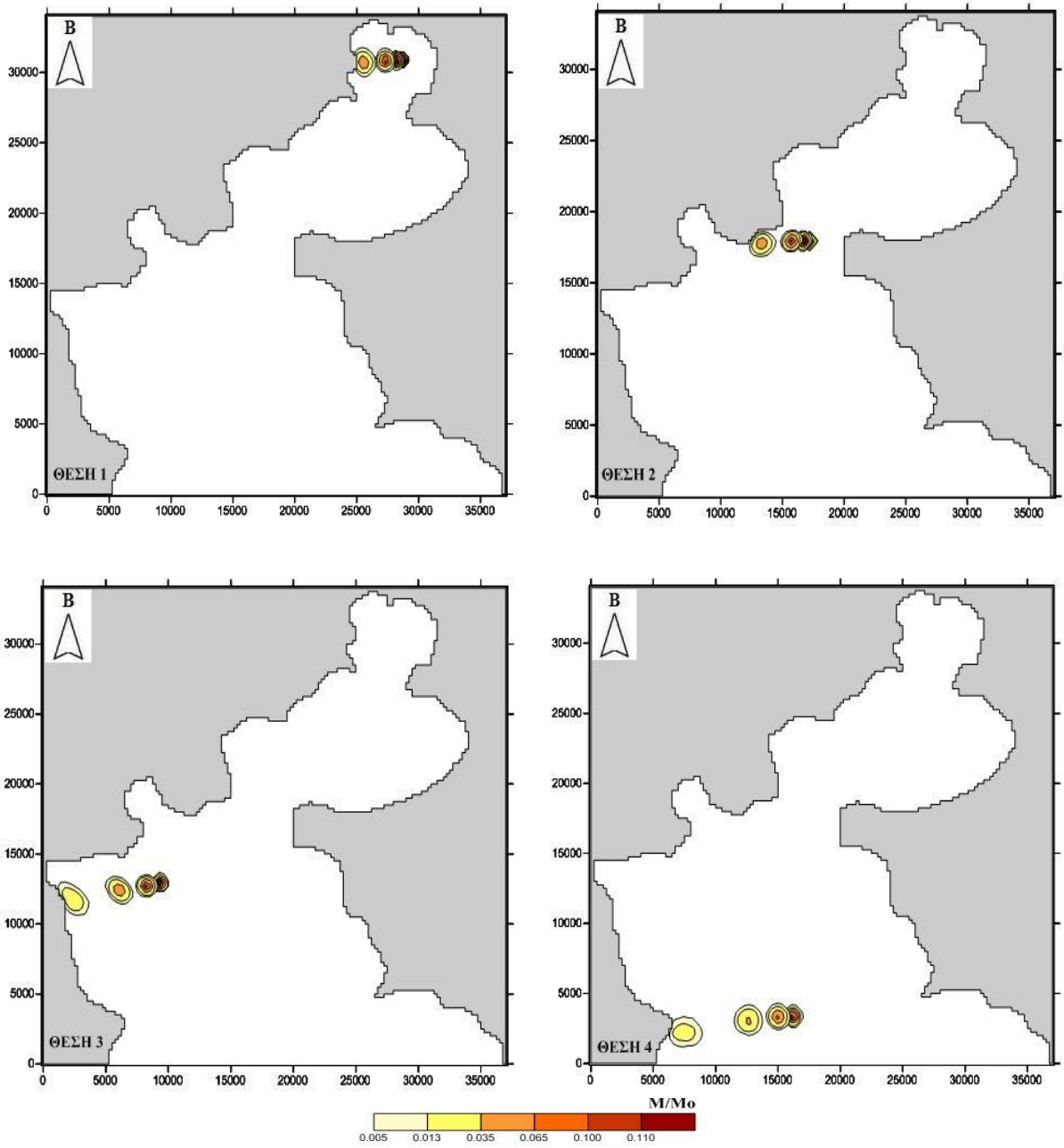
Σχήμα B14: Τροχιά της πετρελαιοκηλίδας στις 4 Θέσεις για Ανατολικό άνεμο – 2 bf



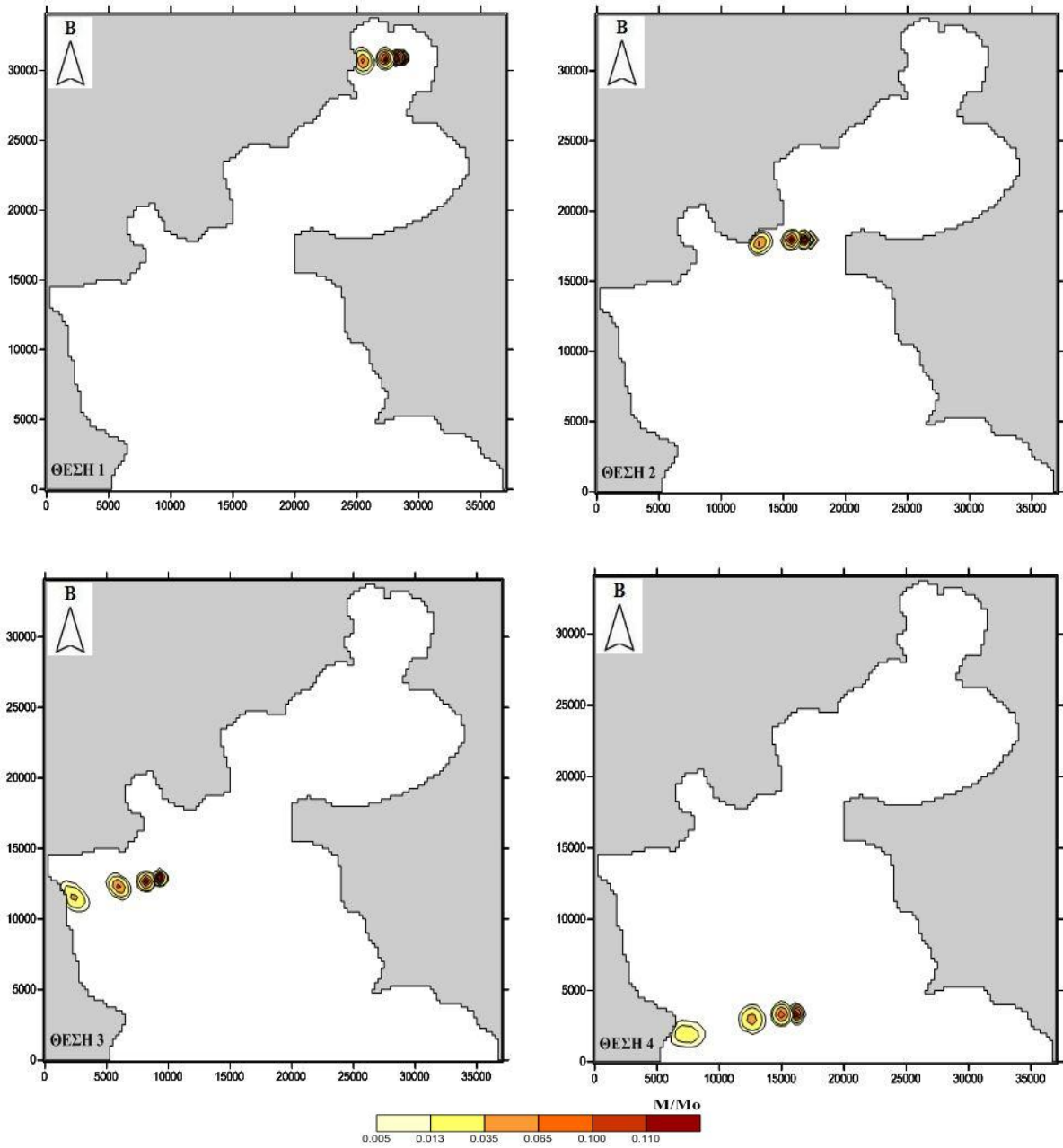
Σχήμα B15: Τροχιά της πετρελαιοκηλίδας στις 4 Θέσεις για Ανατολικό άνεμο – 3 bf



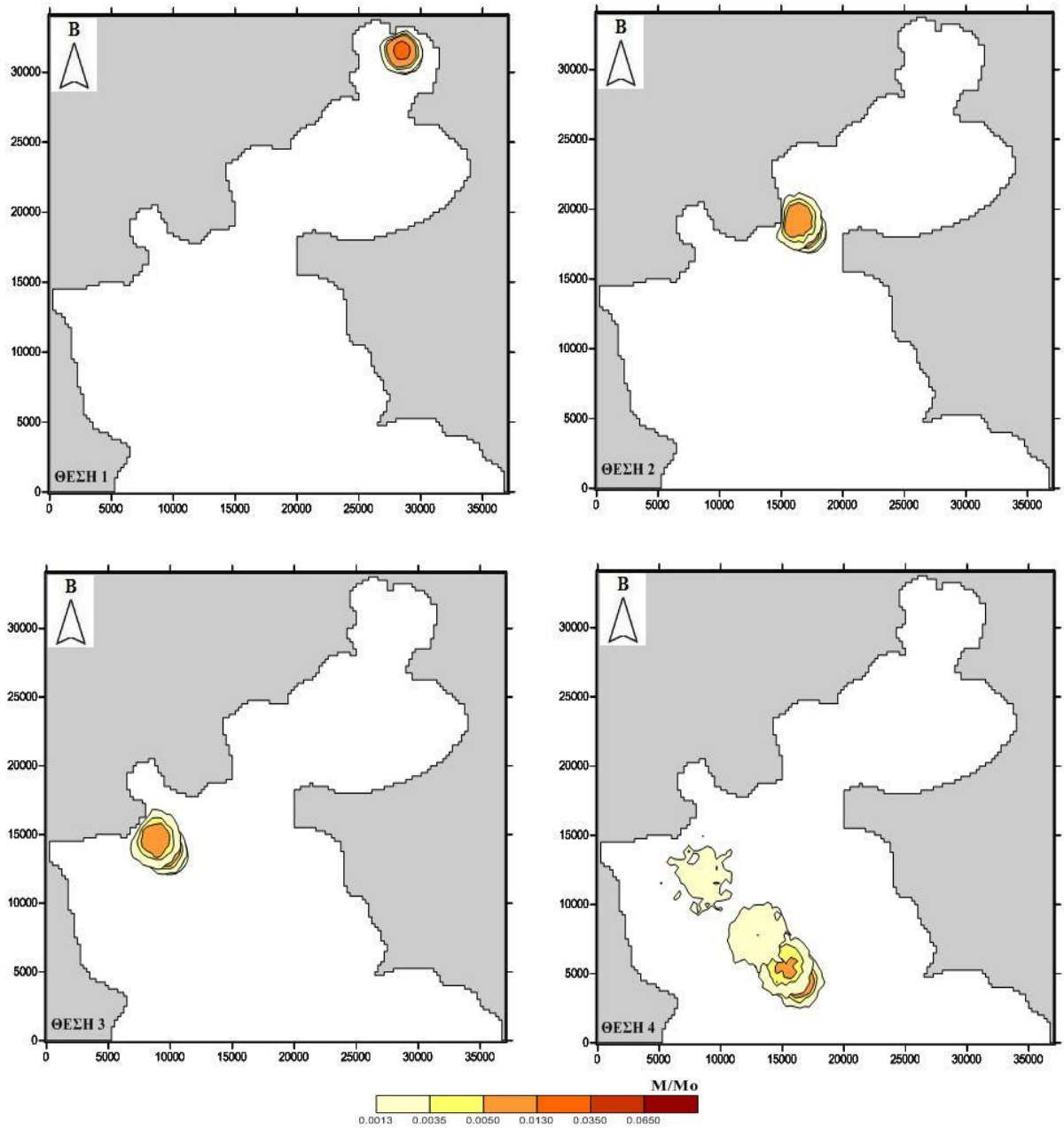
Σχήμα B16: Τροχιά της πετρελαιοκηλίδας στις 4 Θέσεις για Ανατολικό άνεμο – 4 bf



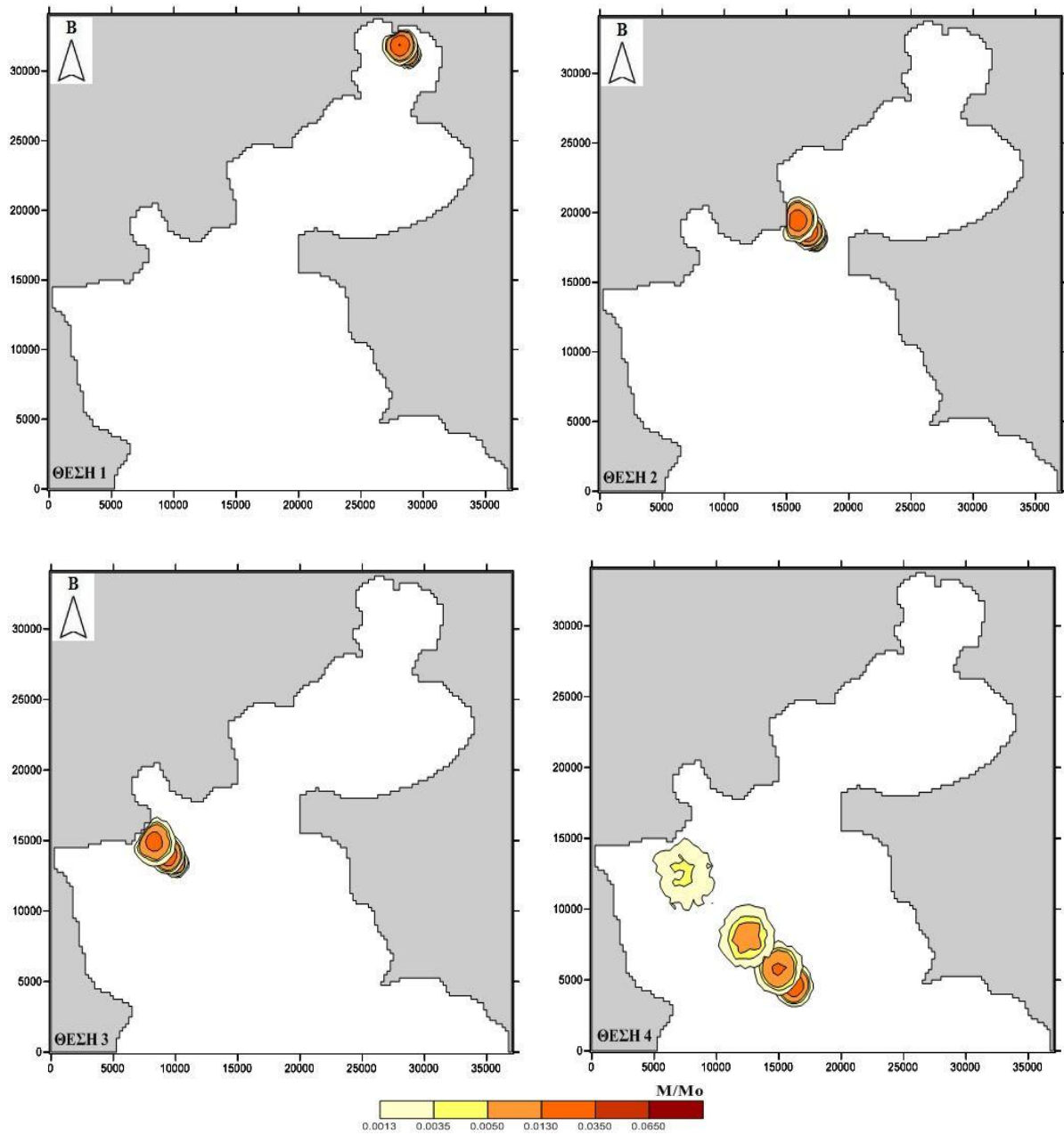
Σχήμα B17: Τροχιά της πετρελαιοκηλίδας στις 4 Θέσεις για Ανατολικό άνεμο – 5 bf



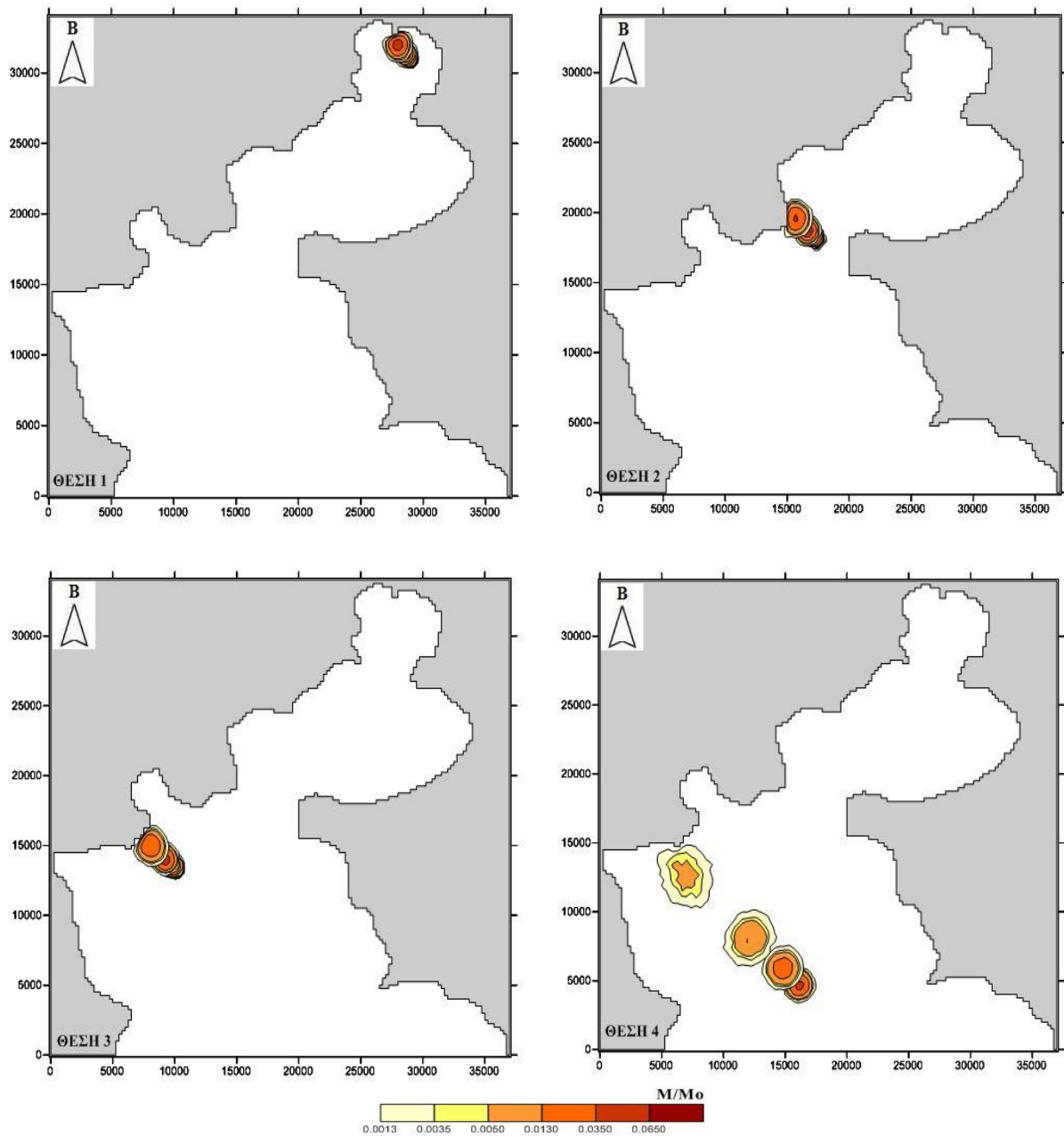
Σχήμα B18: Τροχιά της πετρελαιοκηλίδας στις 4 Θέσεις για Ανατολικό άνεμο – 6 bf



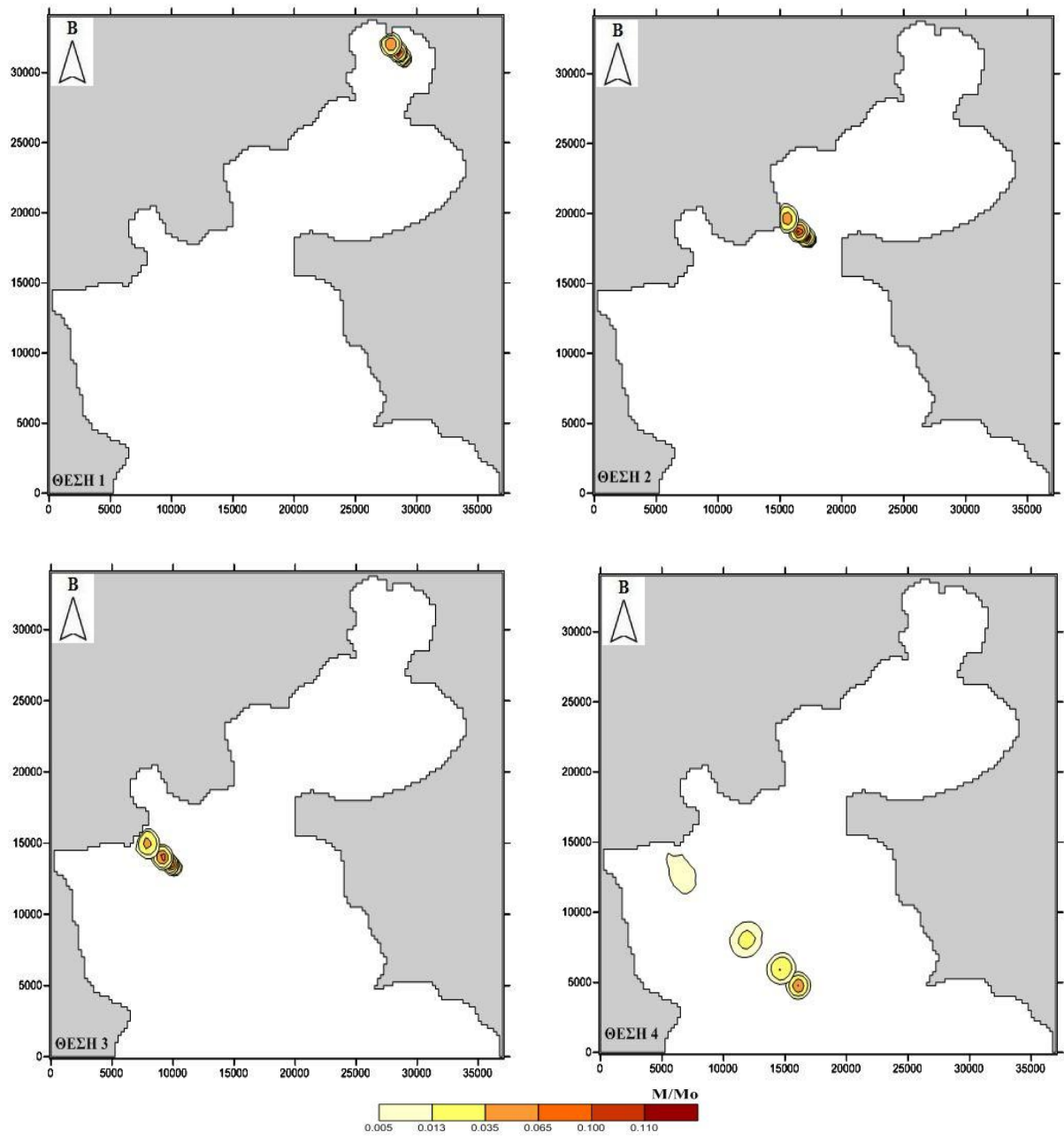
Σχήμα Β19: Τροχιά της πετρελαιοκηλίδας στις 4 Θέσεις για Νοτιοανατολικό άνεμο – 1 bf



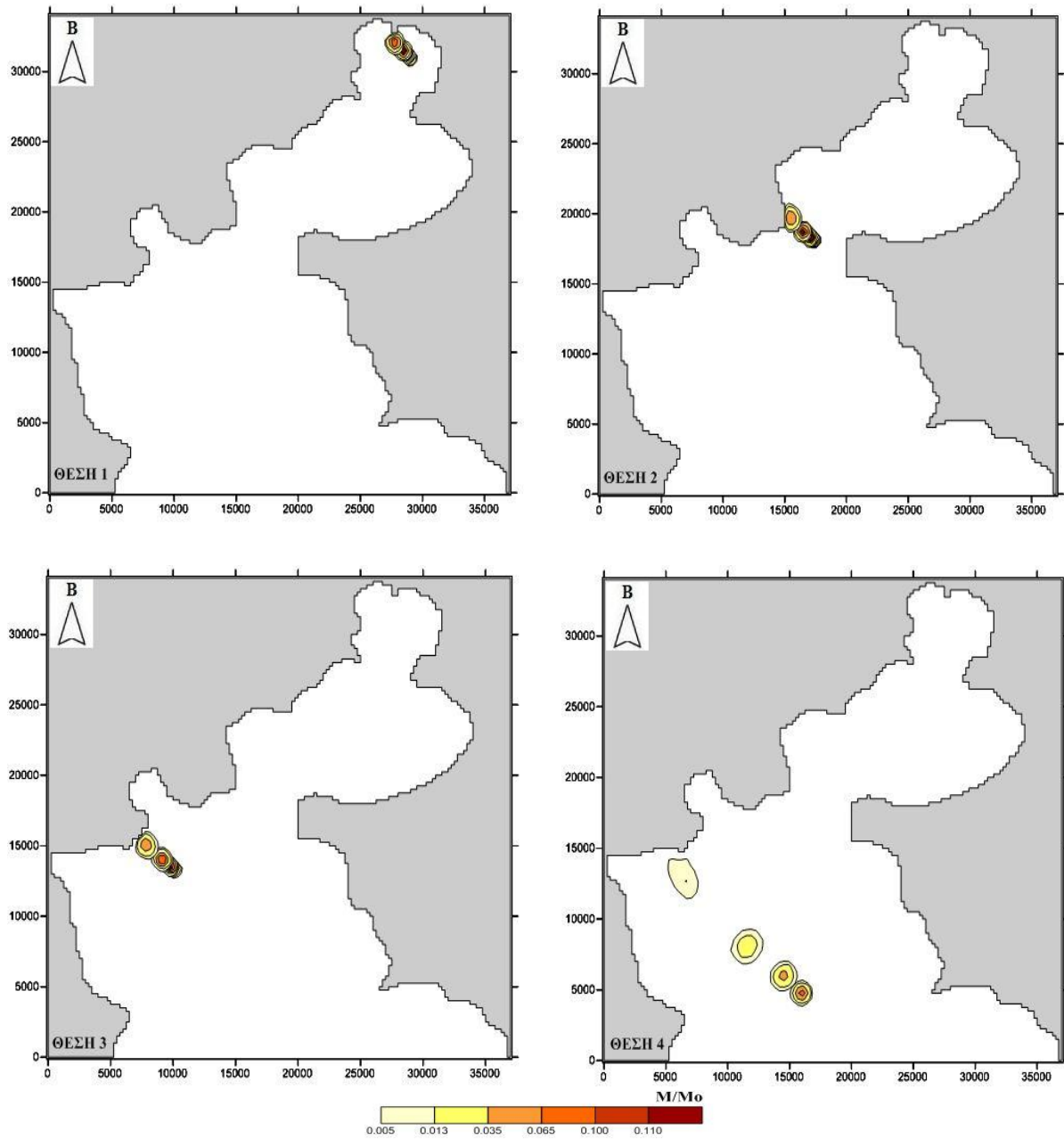
Σχήμα B20: Τροχιά της πετρελαιοκηλίδας στις 4 Θέσεις για Νοτιοανατολικό άνεμο – 2 bf



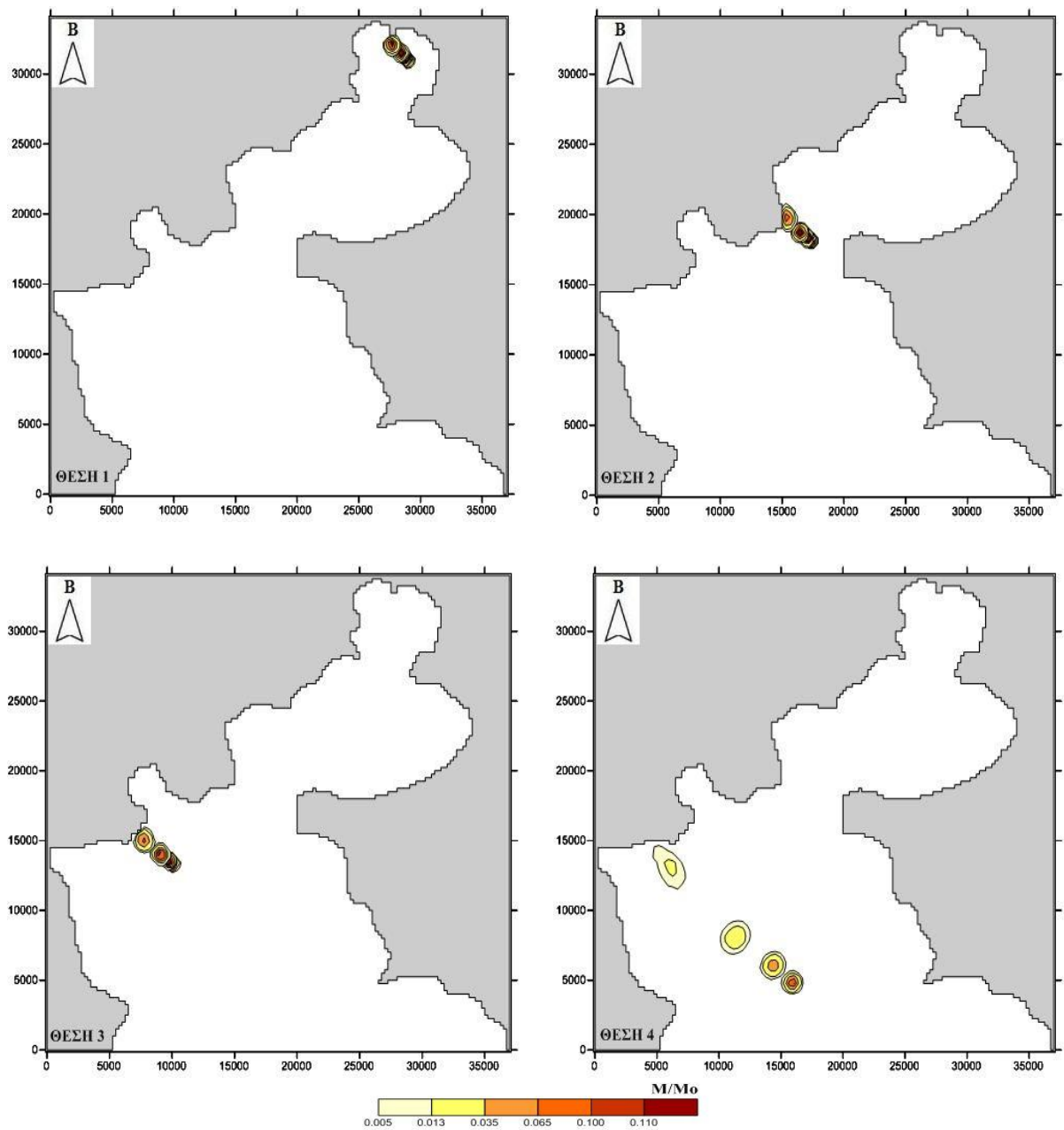
Σχήμα B21: Τροχιά της πετρελαιοκηλίδας στις 4 Θέσεις για Νοτιοανατολικό άνεμο – 3 bf



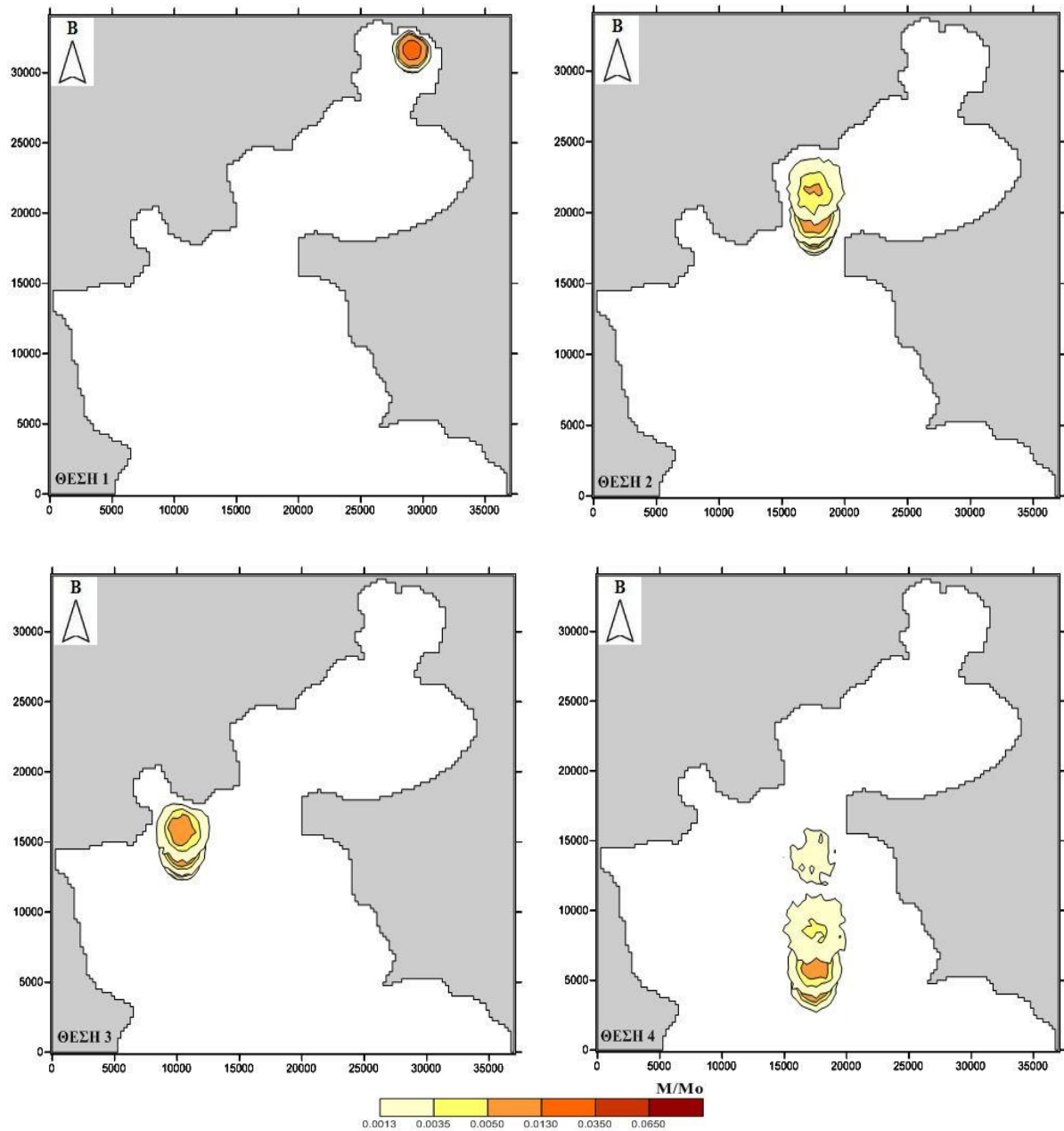
Σχήμα B22: Τροχιά της πετρελαιοκηλίδας στις 4 Θέσεις για Νοτιοανατολικό άνεμο – 4 bf



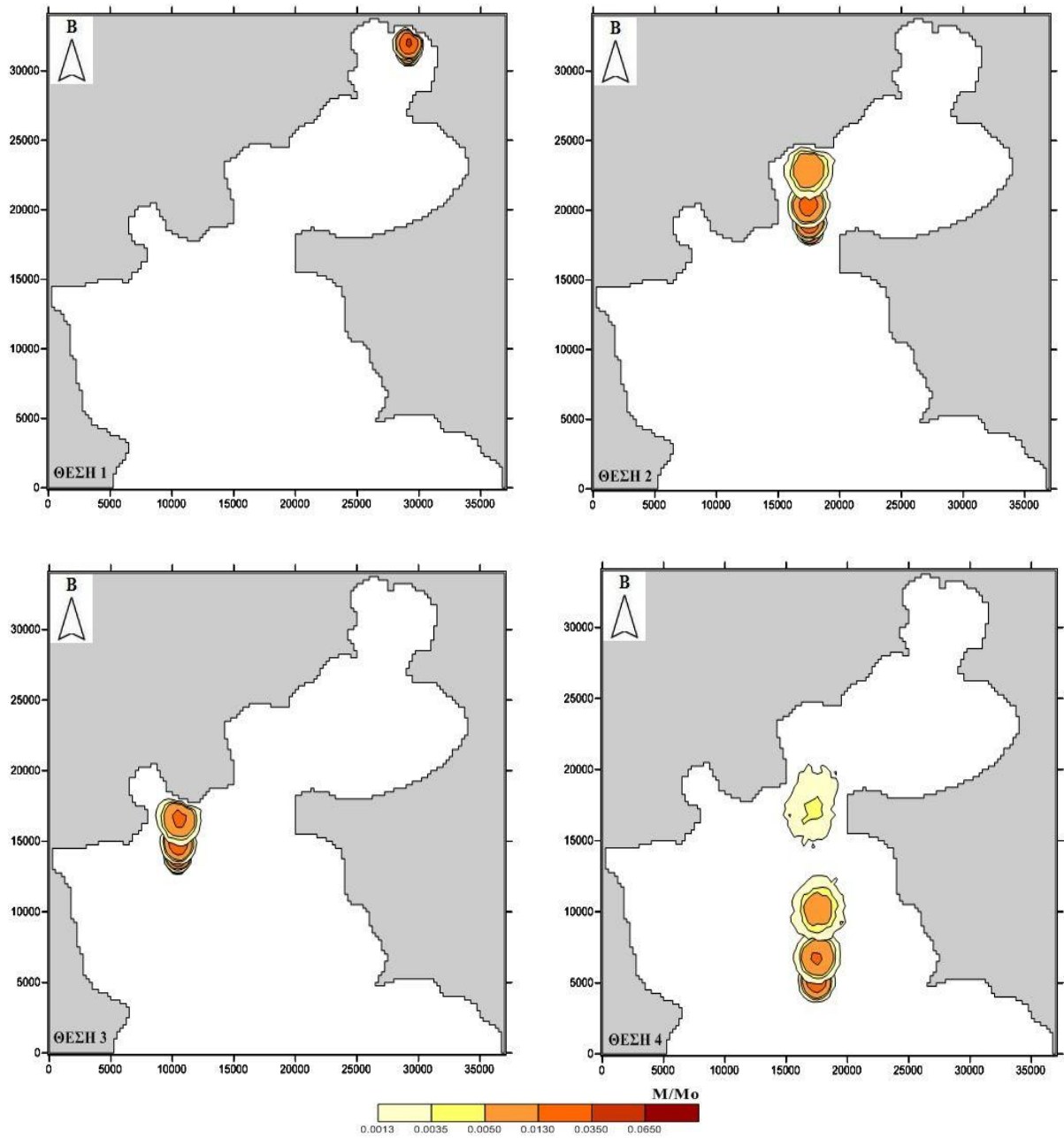
Σχήμα B23: Τροχιά της πετρελαιοκηλίδας στις 4 Θέσεις για Νοτιοανατολικό άνεμο – 5 bf



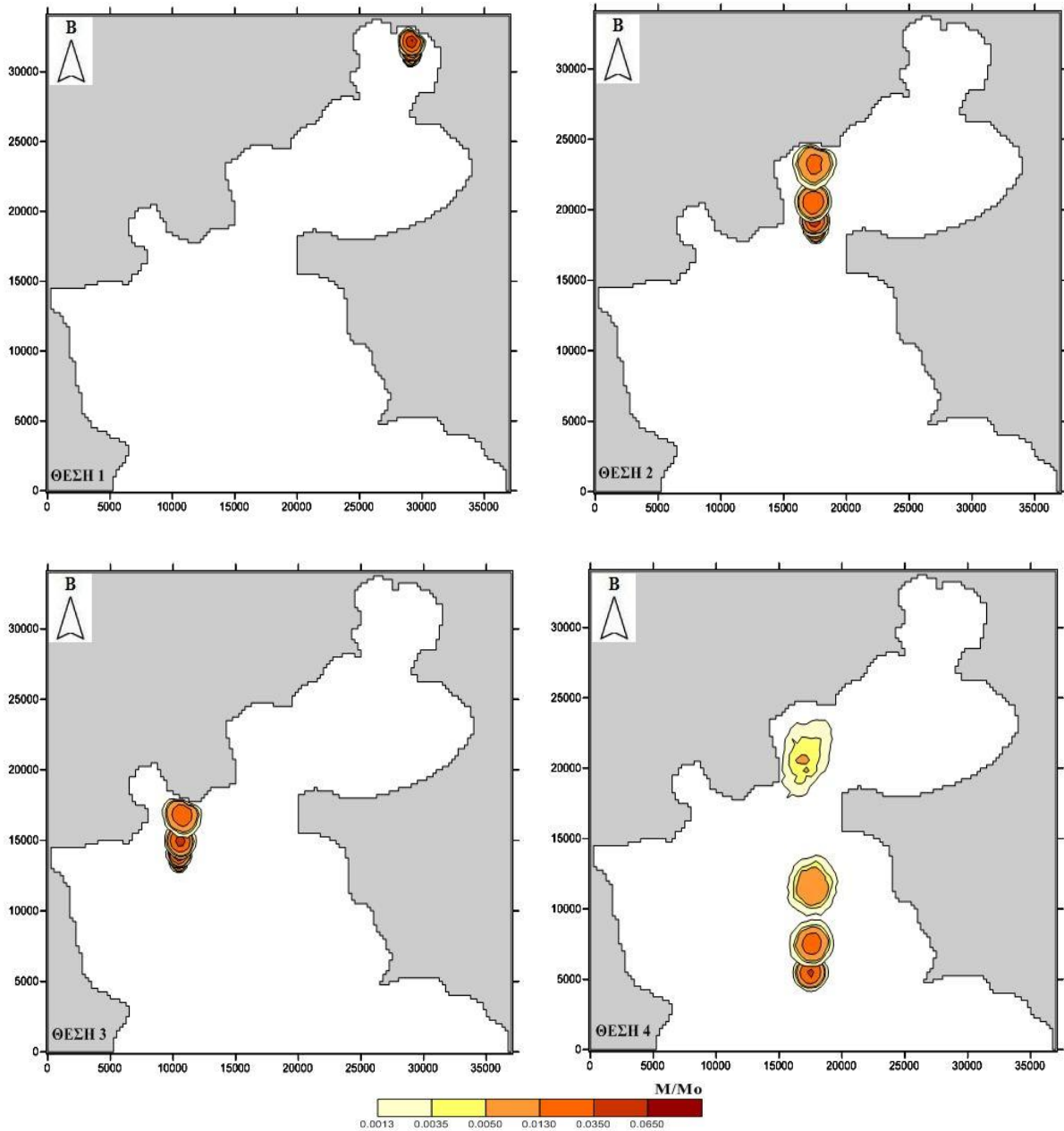
Σχήμα B24: Τροχιά της πετρελαιοκηλίδας στις 4 Θέσεις για Νοτιοανατολικό άνεμο – 6 bf



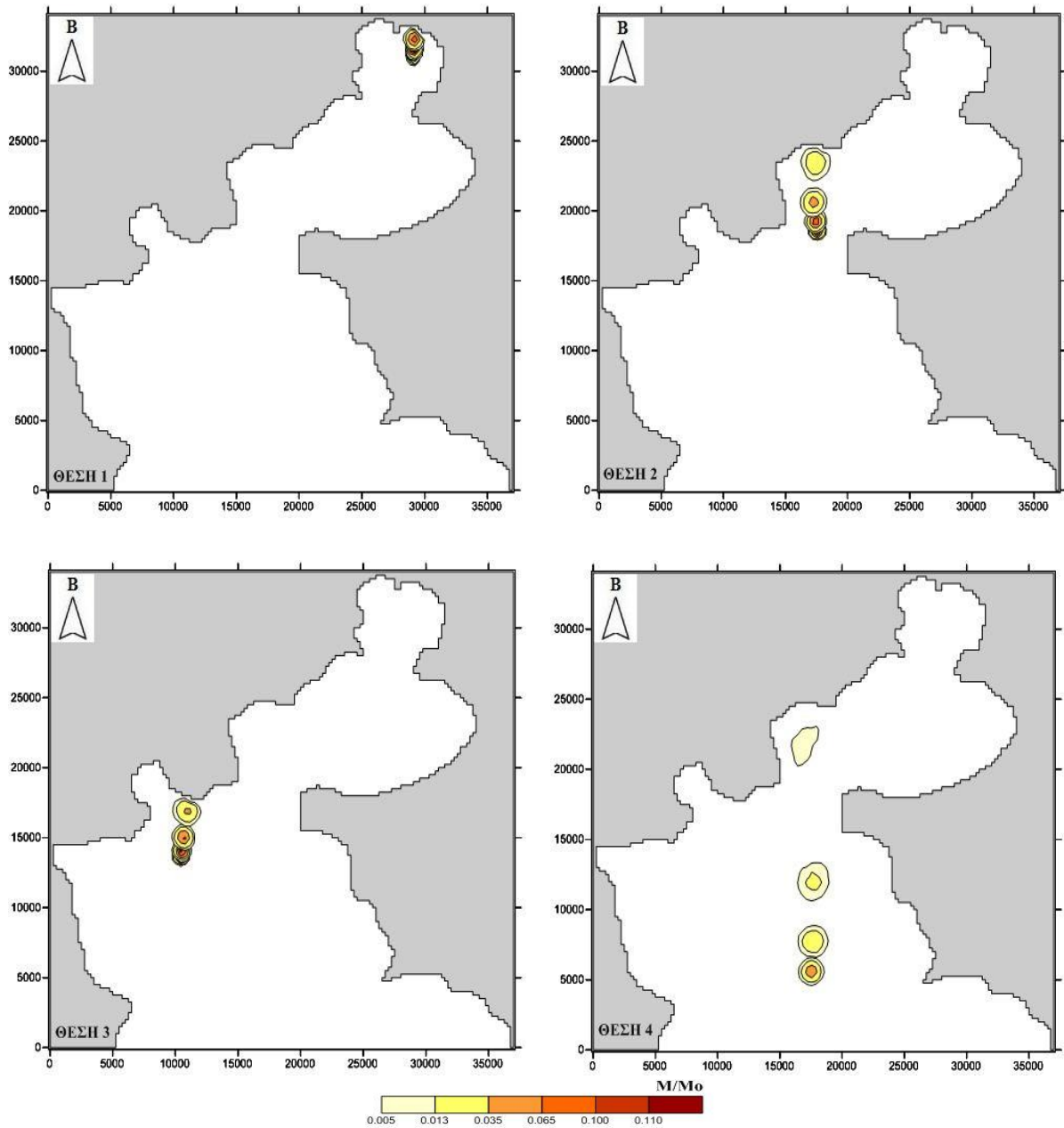
Σχήμα B25: Τροχιά της πετρελαιοκηλίδας στις 4 Θέσεις για Νότιο άνεμο – 1 bf



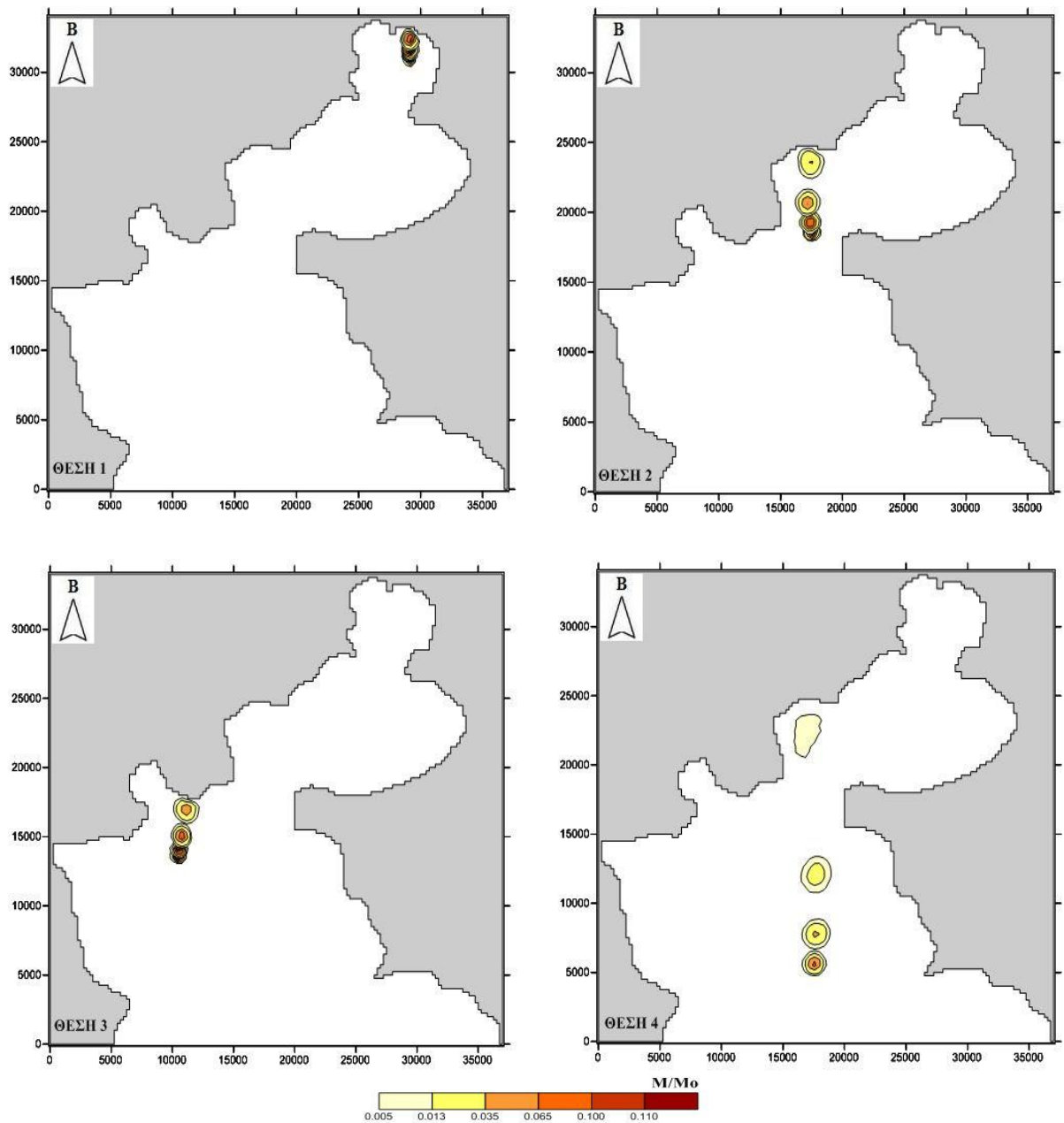
Σχήμα B26: Τροχιά της πετρελαιοκηλίδας στις 4 Θέσεις για Νότιο άνεμο – 2 bf



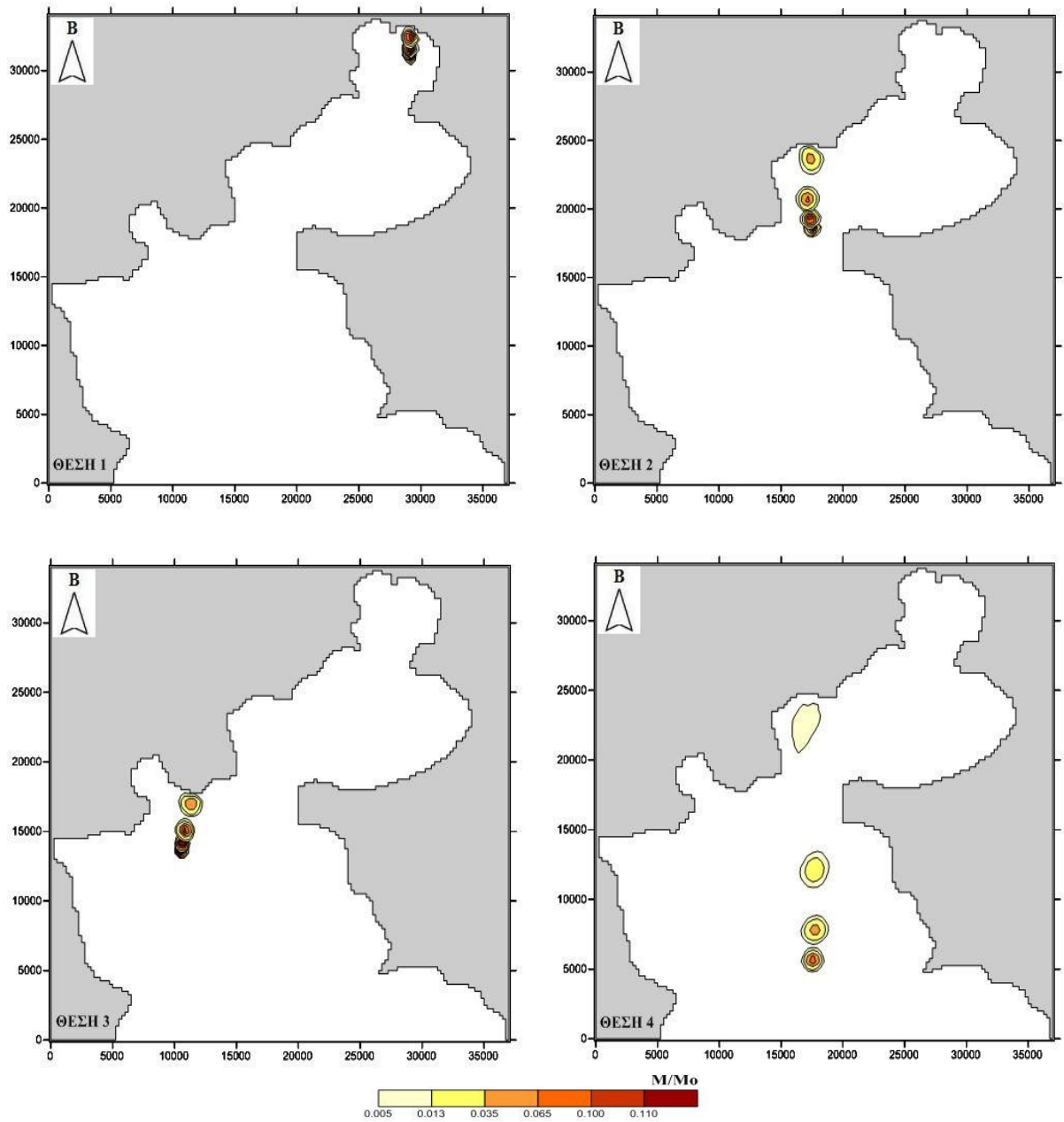
Σχήμα B27: Τροχιά της πετρελαιοκηλίδας στις 4 Θέσεις για Νότιο άνεμο – 3 bf



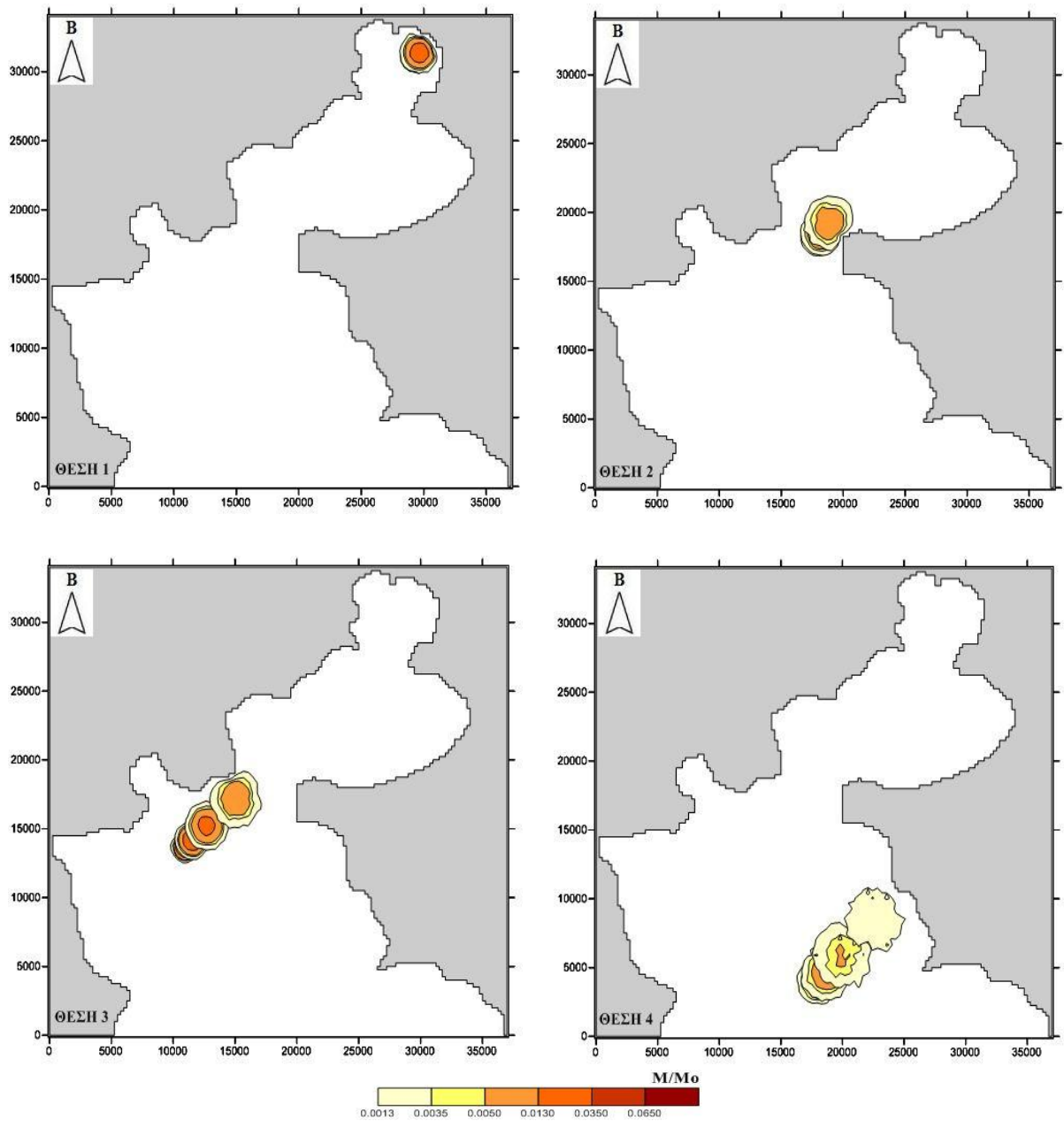
Σχήμα B28: Τροχιά της πετρελαιοκηλίδας στις 4 Θέσεις για Νότιο άνεμο – 4 bf



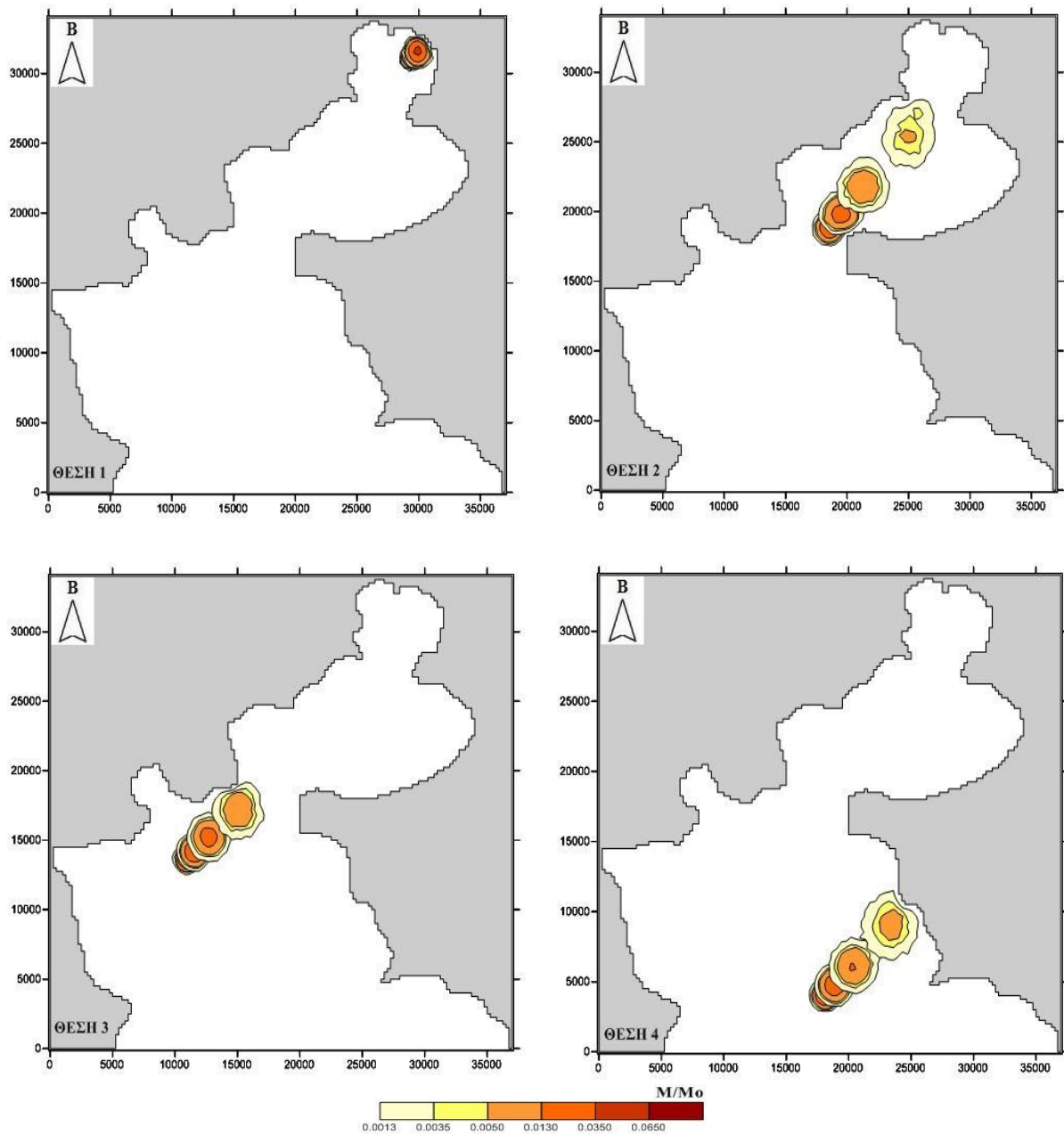
Σχήμα B29: Τροχιά της πετρελαιοκηλίδας στις 4 Θέσεις για Νότιο άνεμο – 5 bf



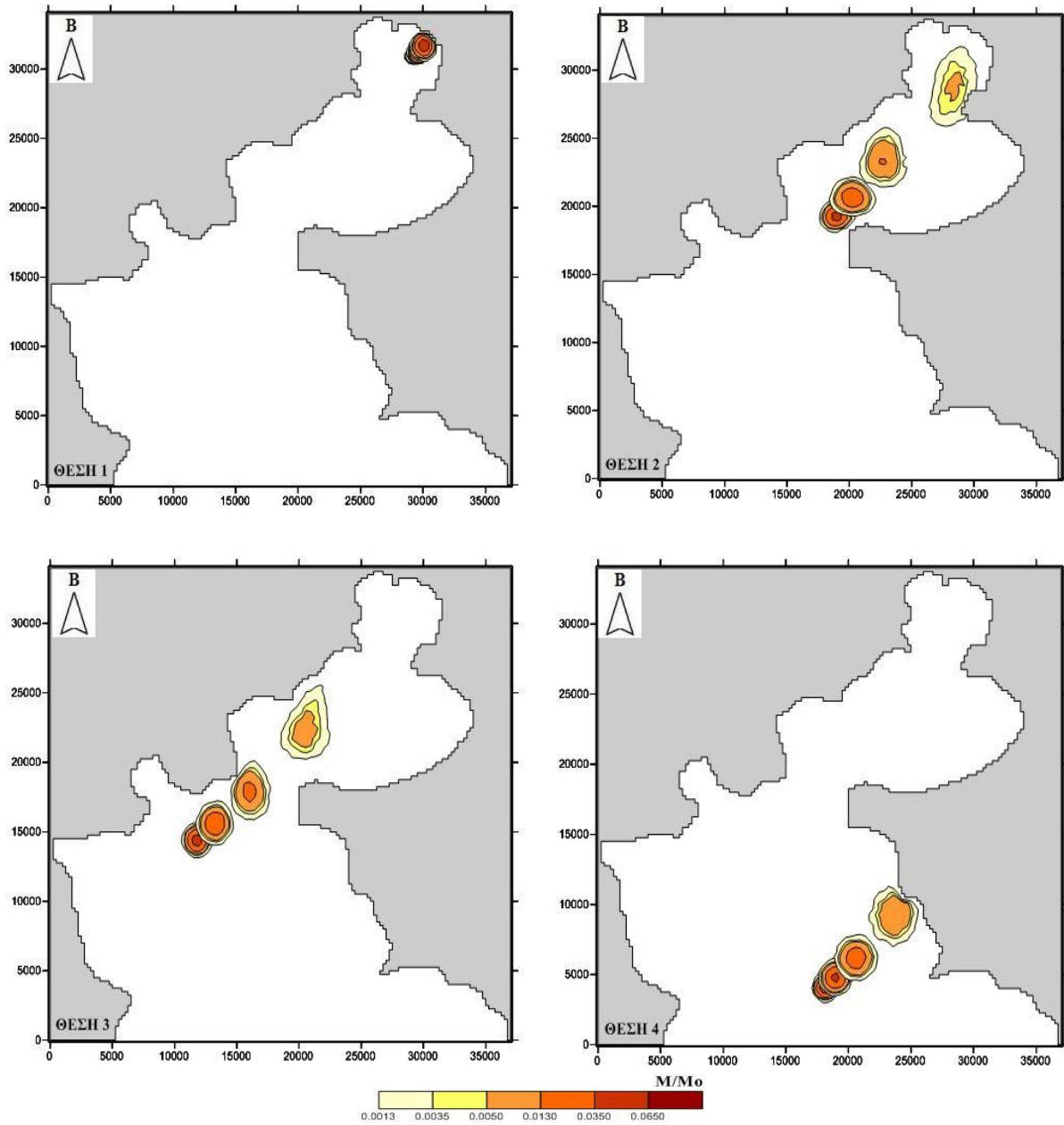
Σχήμα B30: Τροχιά της πετρελαιοκηλίδας στις 4 Θέσεις για Νότιο άνεμο – 6 bf



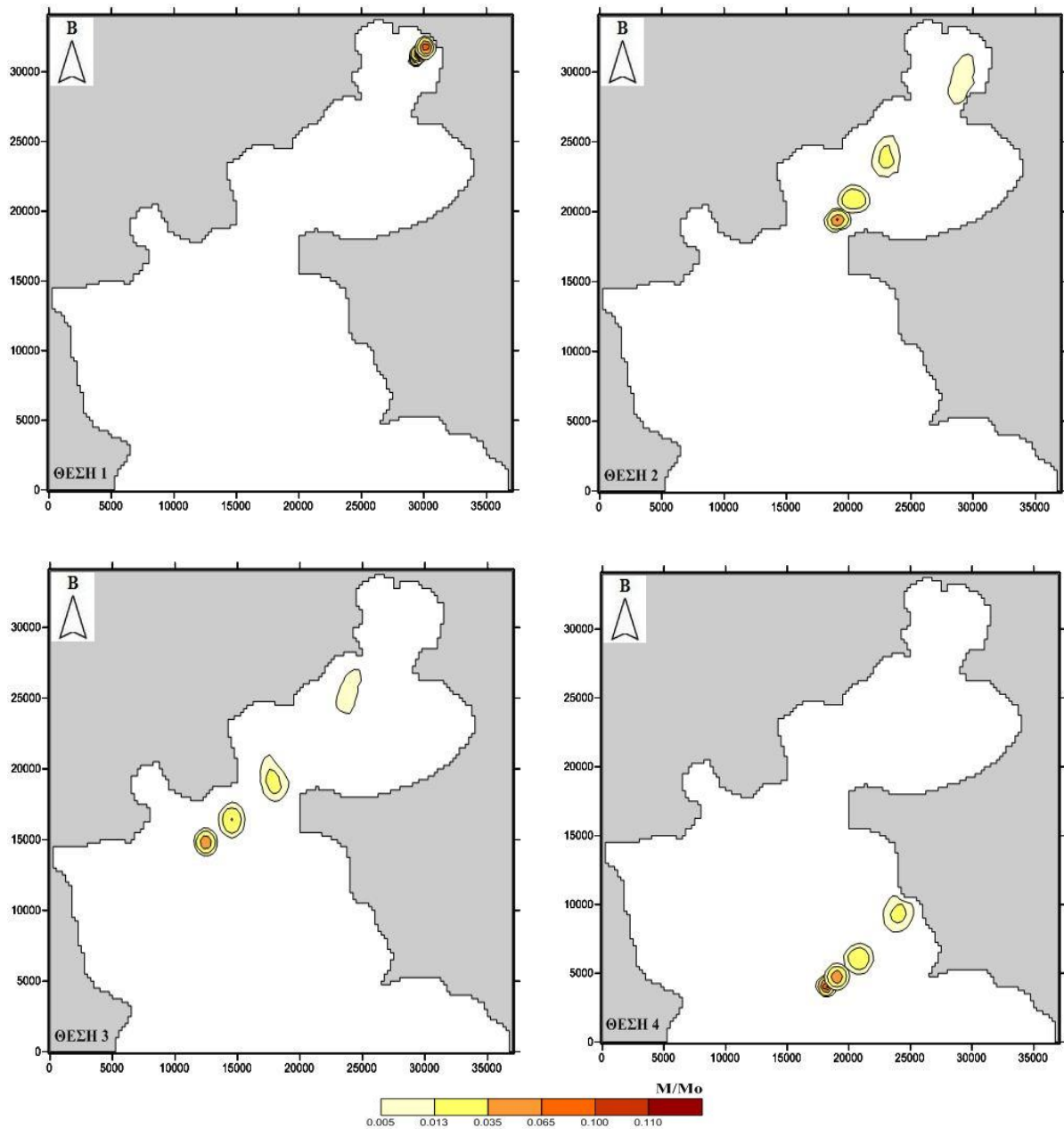
Σχήμα Β31: Τροχιά της πετρελαιοκηλίδας στις 4 Θέσεις για Νοτιοδυτικό άνεμο – 1 bf



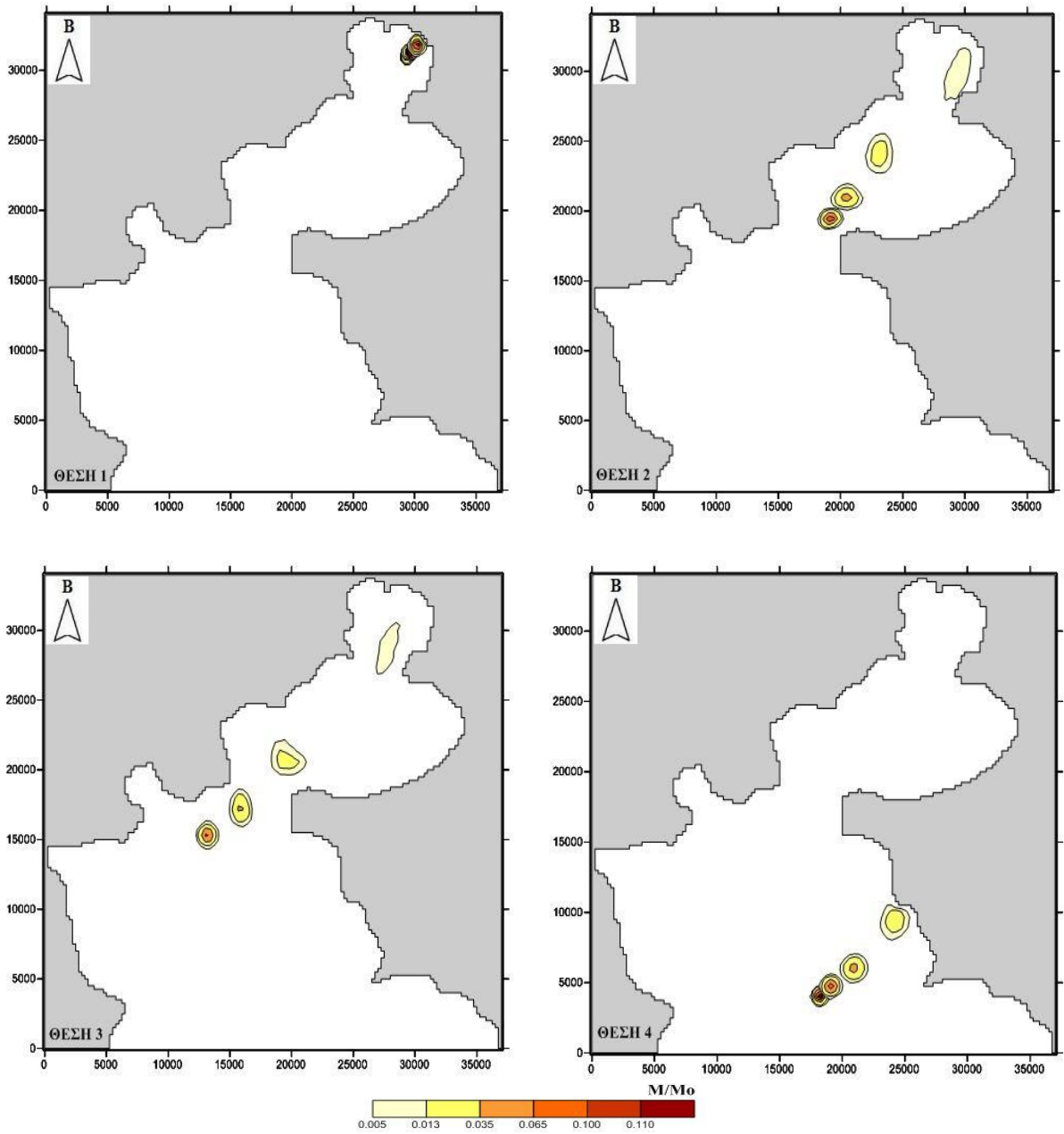
Σχήμα Β32: Τροχιά της πετρελαιοκηλίδας στις 4 Θέσεις για Νοτιοδυτικό άνεμο – 2 bf



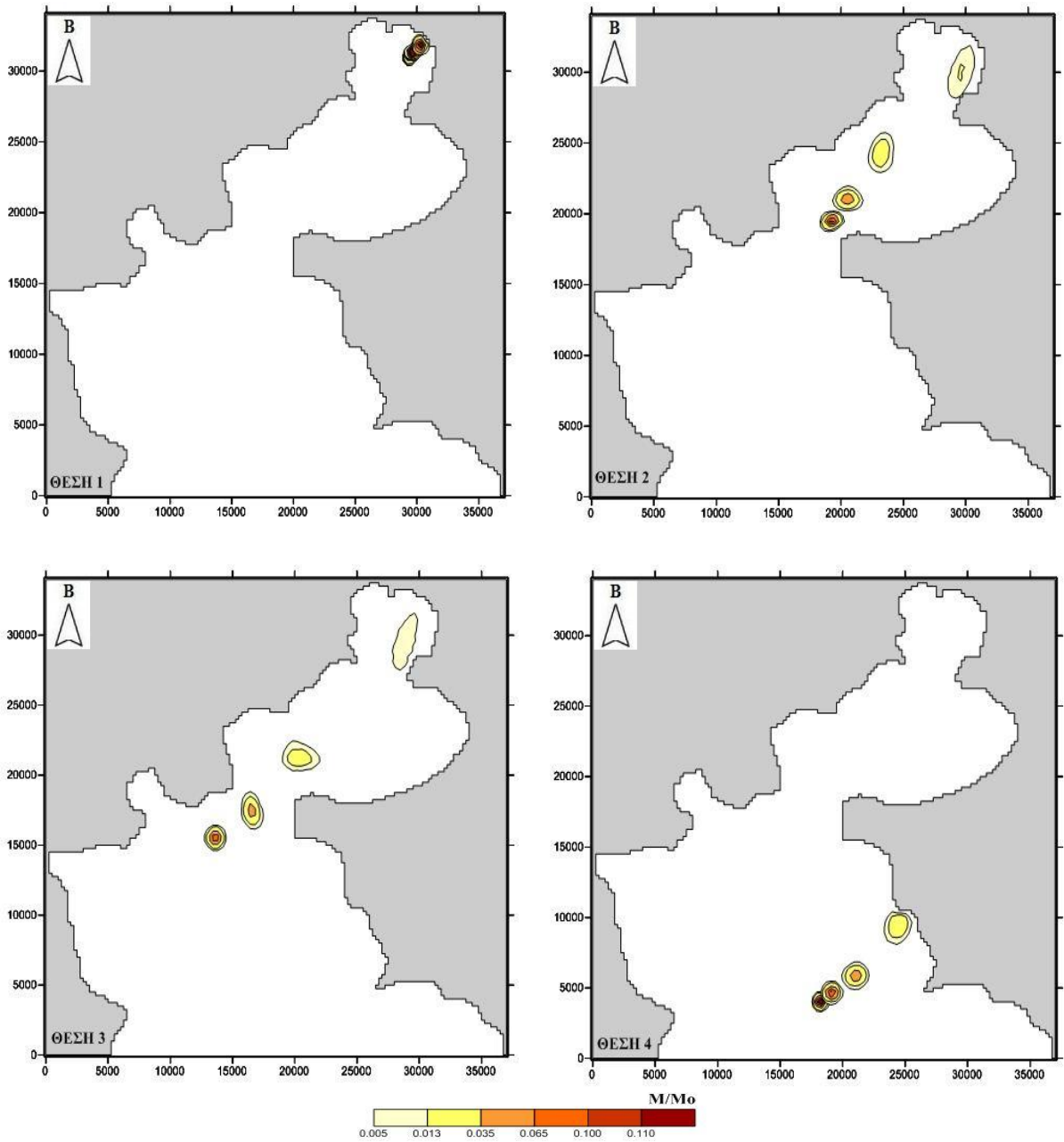
Σχήμα Β33: Τροχιά της πετρελαιοκηλίδας στις 4 Θέσεις για Νοτιοδυτικό άνεμο – 3 bf



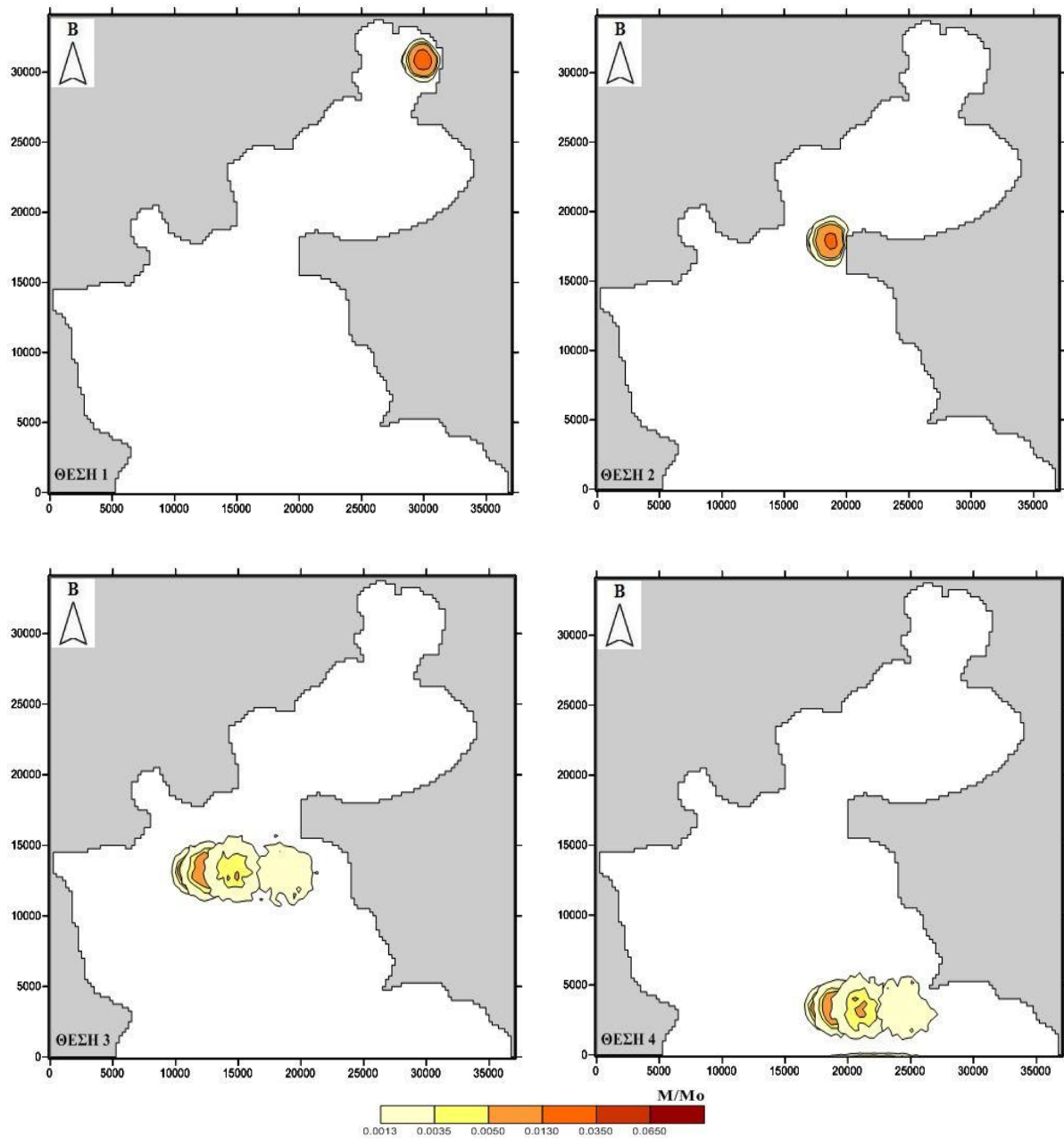
Σχήμα Β34: Τροχιά της πετρελαιοκηλίδας στις 4 Θέσεις για Νοτιοδυτικό άνεμο – 4 bf



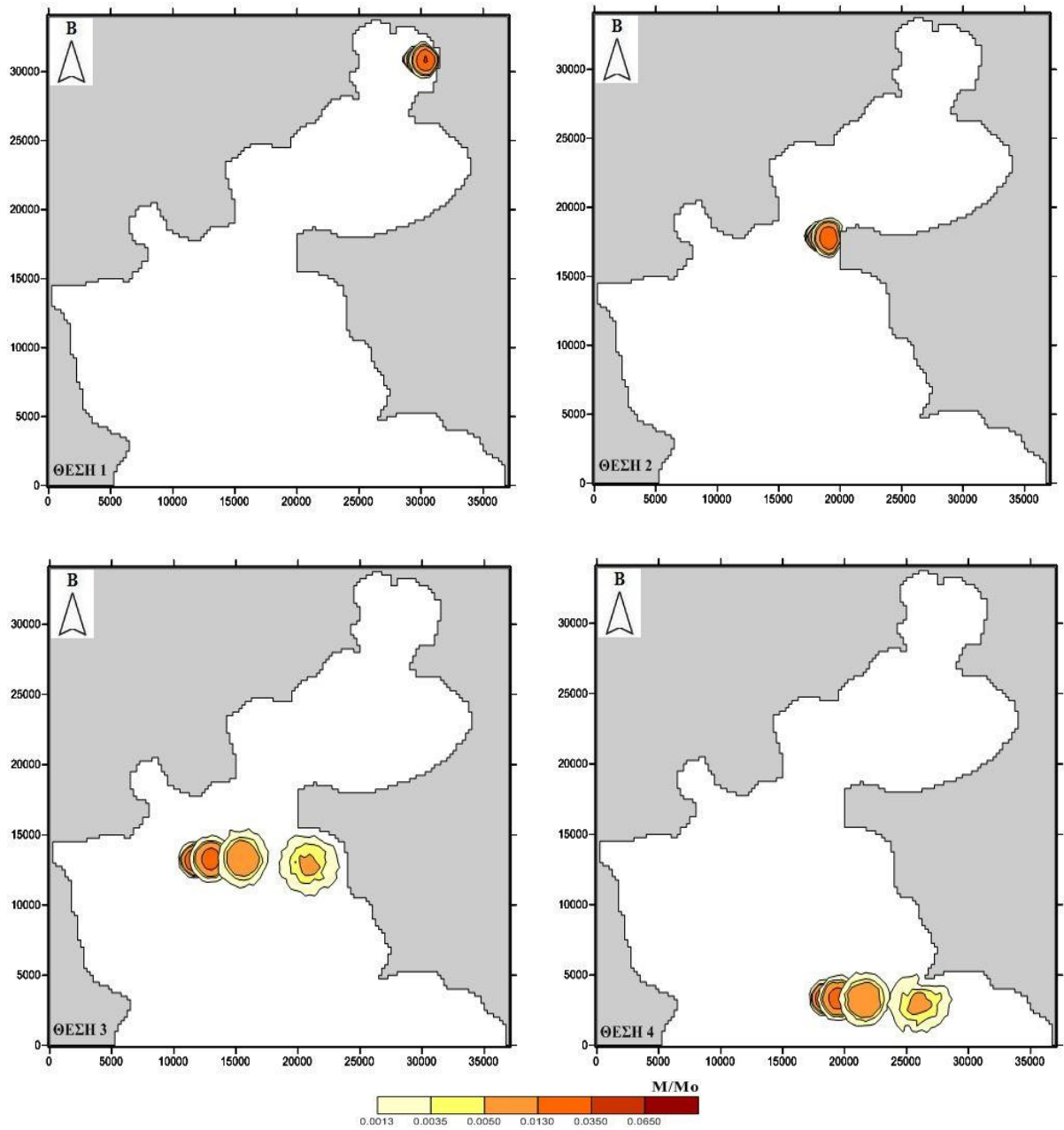
Σχήμα B35: Τροχιά της πετρελαιοκηλίδας στις 4 Θέσεις για Νοτιοδυτικό άνεμο – 5 bf



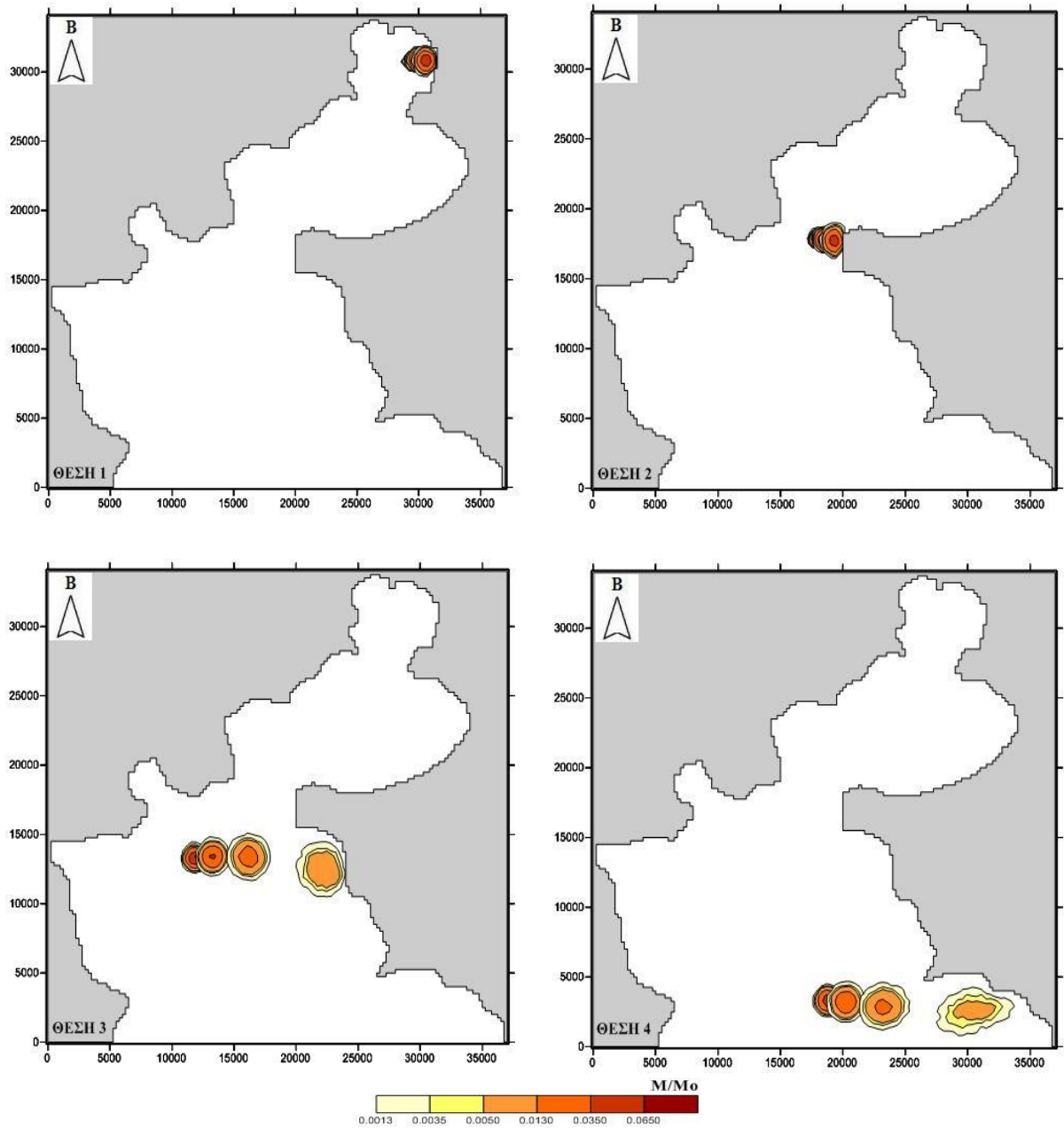
Σχήμα Β36: Τροχιά της πετρελαιοκηλίδας στις 4 Θέσεις για Νοτιοδυτικό άνεμο – 6 bf



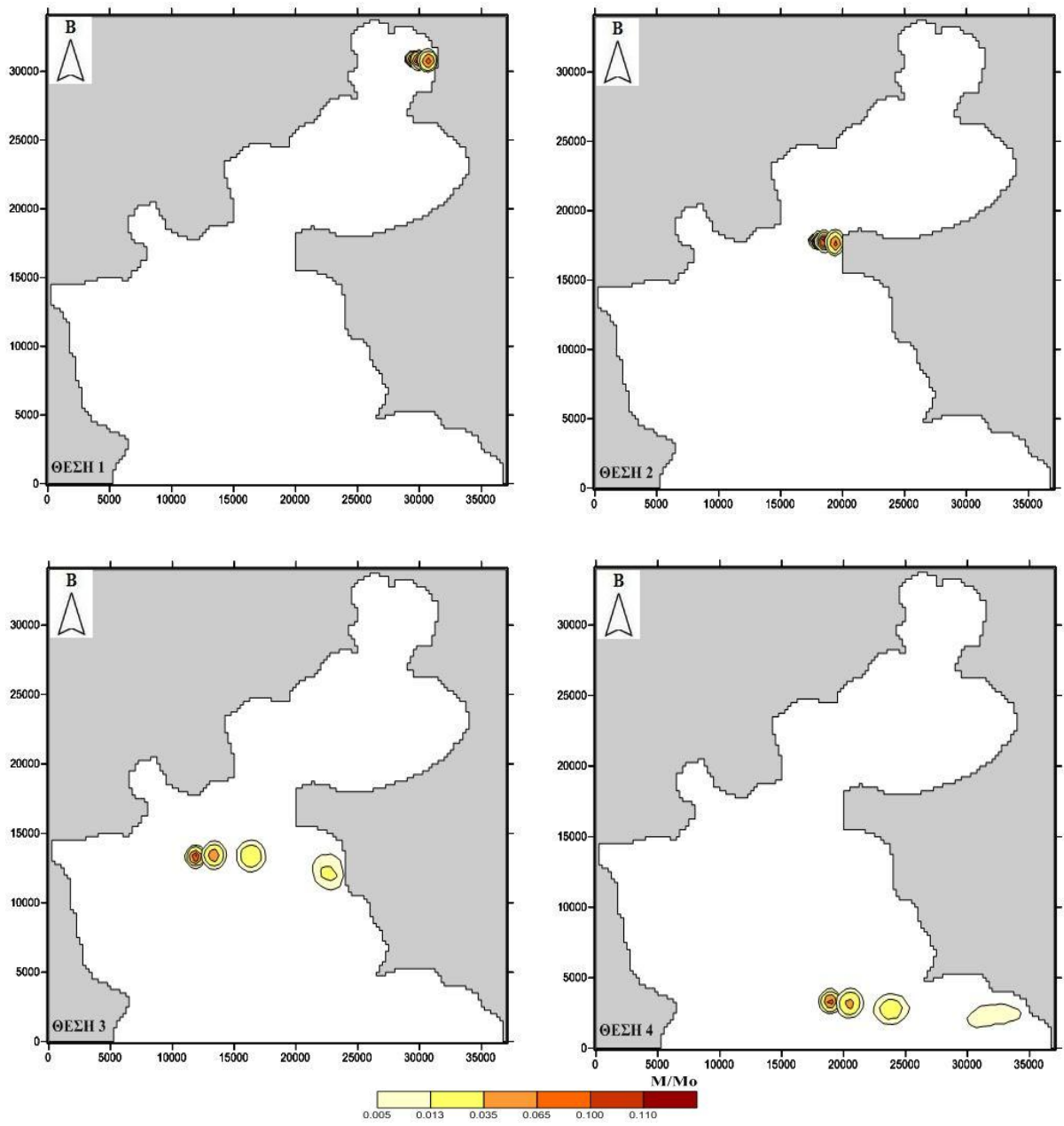
Σχήμα Β37: Τροχιά της πετρελαιοκηλίδας στις 4 Θέσεις για Δυτικό άνεμο – 1 bf



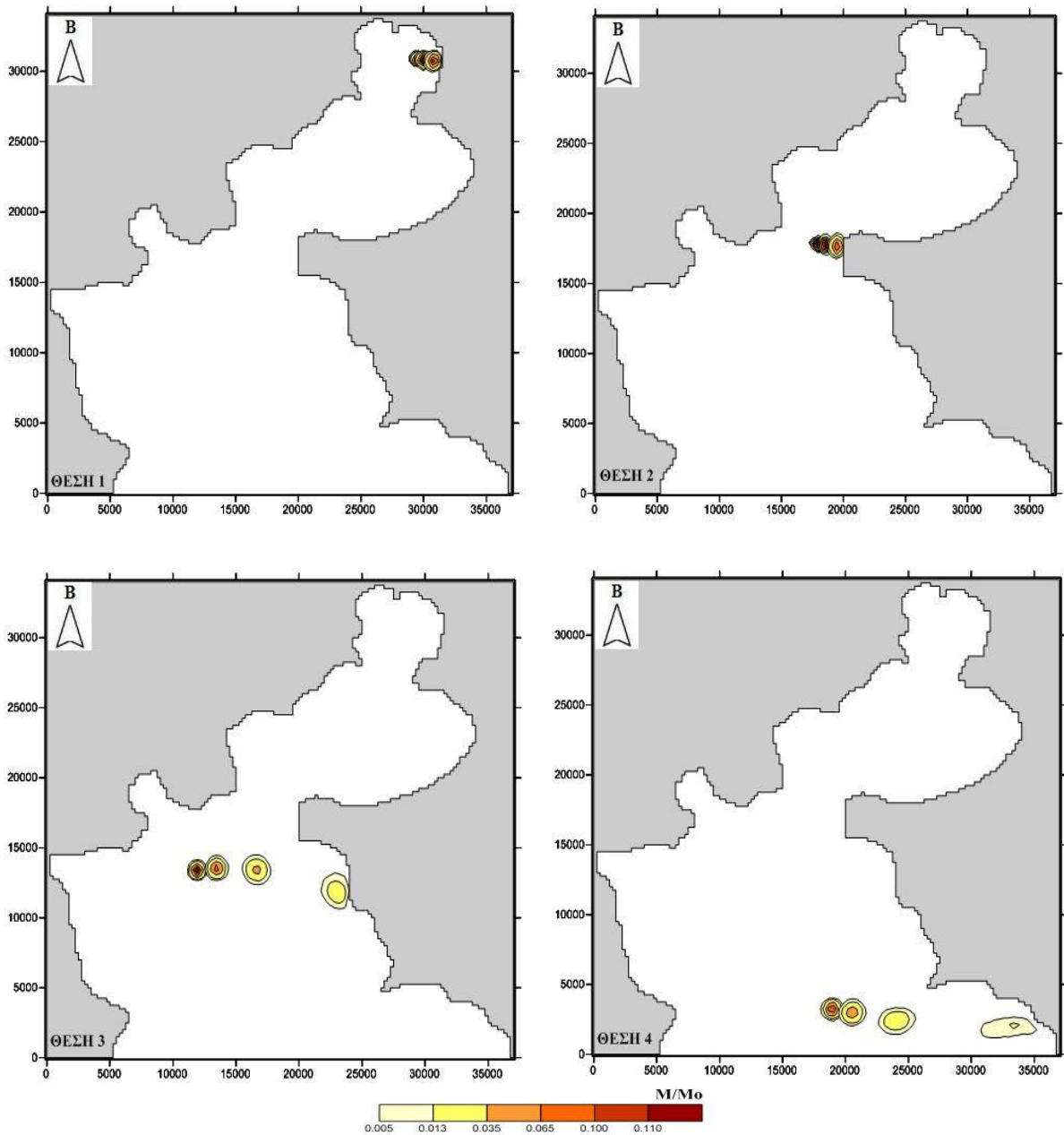
Σχήμα Β38: Τροχιά της πετρελαιοκηλίδας στις 4 Θέσεις για Δυτικό άνεμο – 2 bf



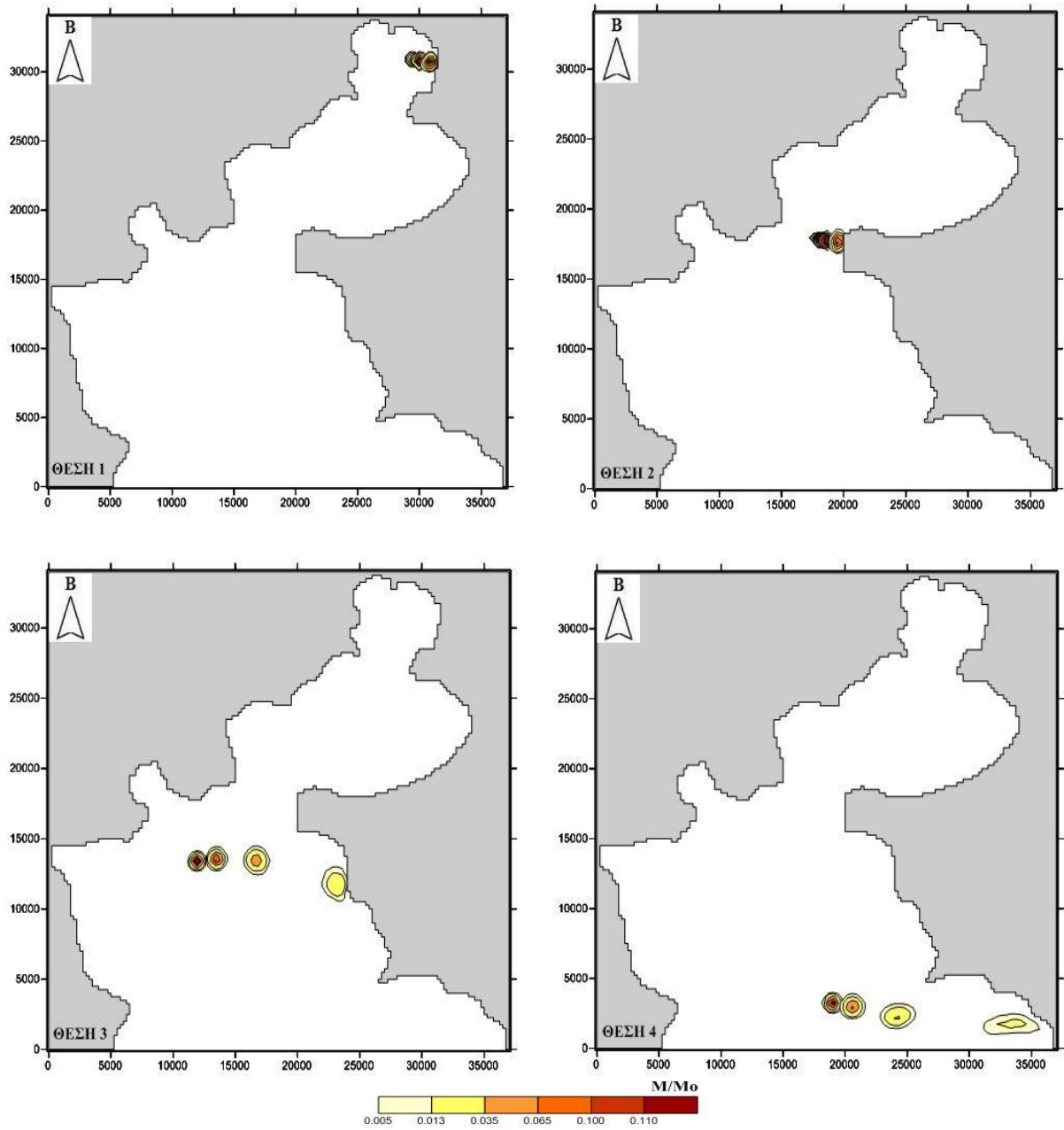
Σχήμα Β39: Τροχιά της πετρελαιοκηλίδας στις 4 Θέσεις για Δυτικό άνεμο – 3 bf



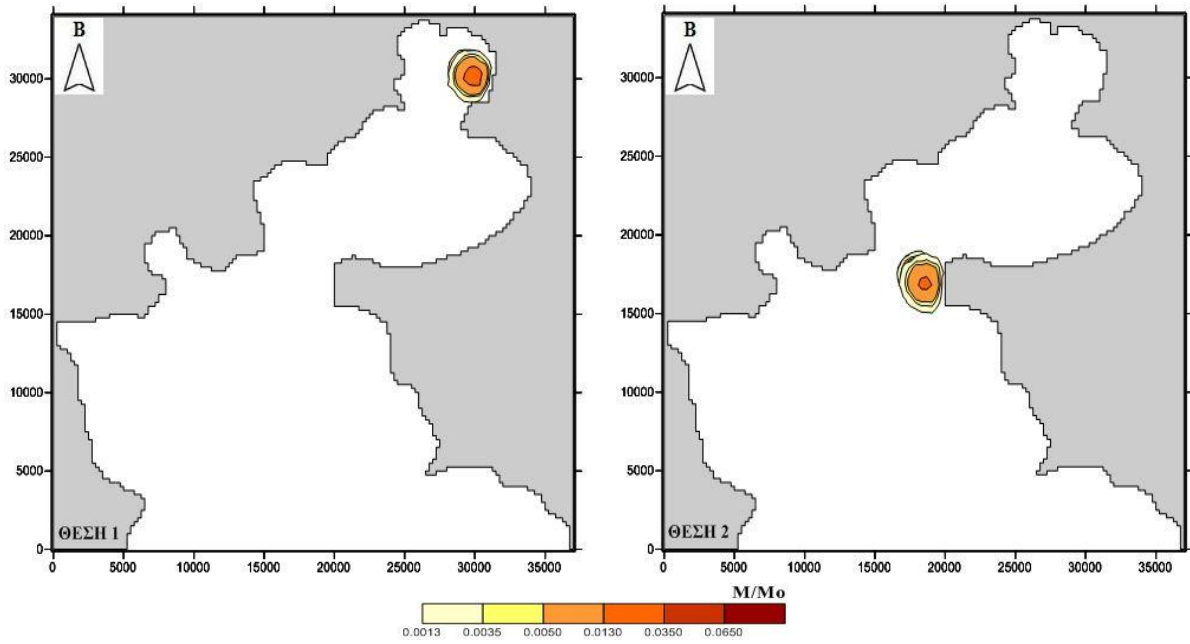
Σχήμα Β40: Τροχιά της πετρελαιοκηλίδας στις 4 Θέσεις για Δυτικό άνεμο – 4 bf



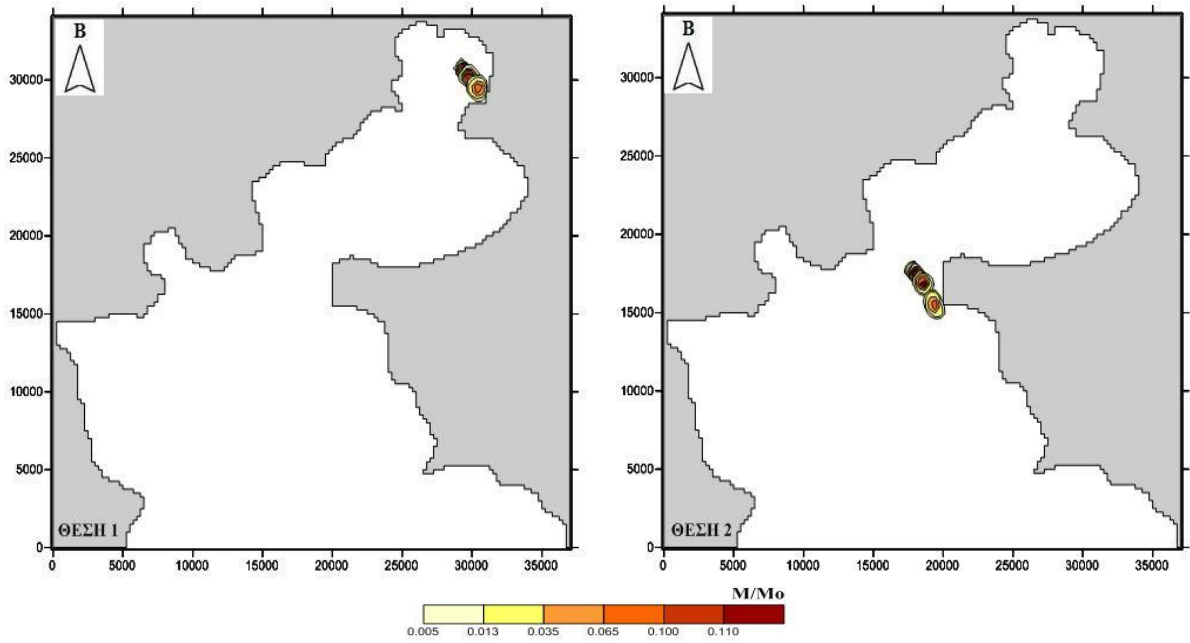
Σχήμα Β41: Τροχιά της πετρελαιοκηλίδας στις 4 Θέσεις για Δυτικό άνεμο – 5 bf



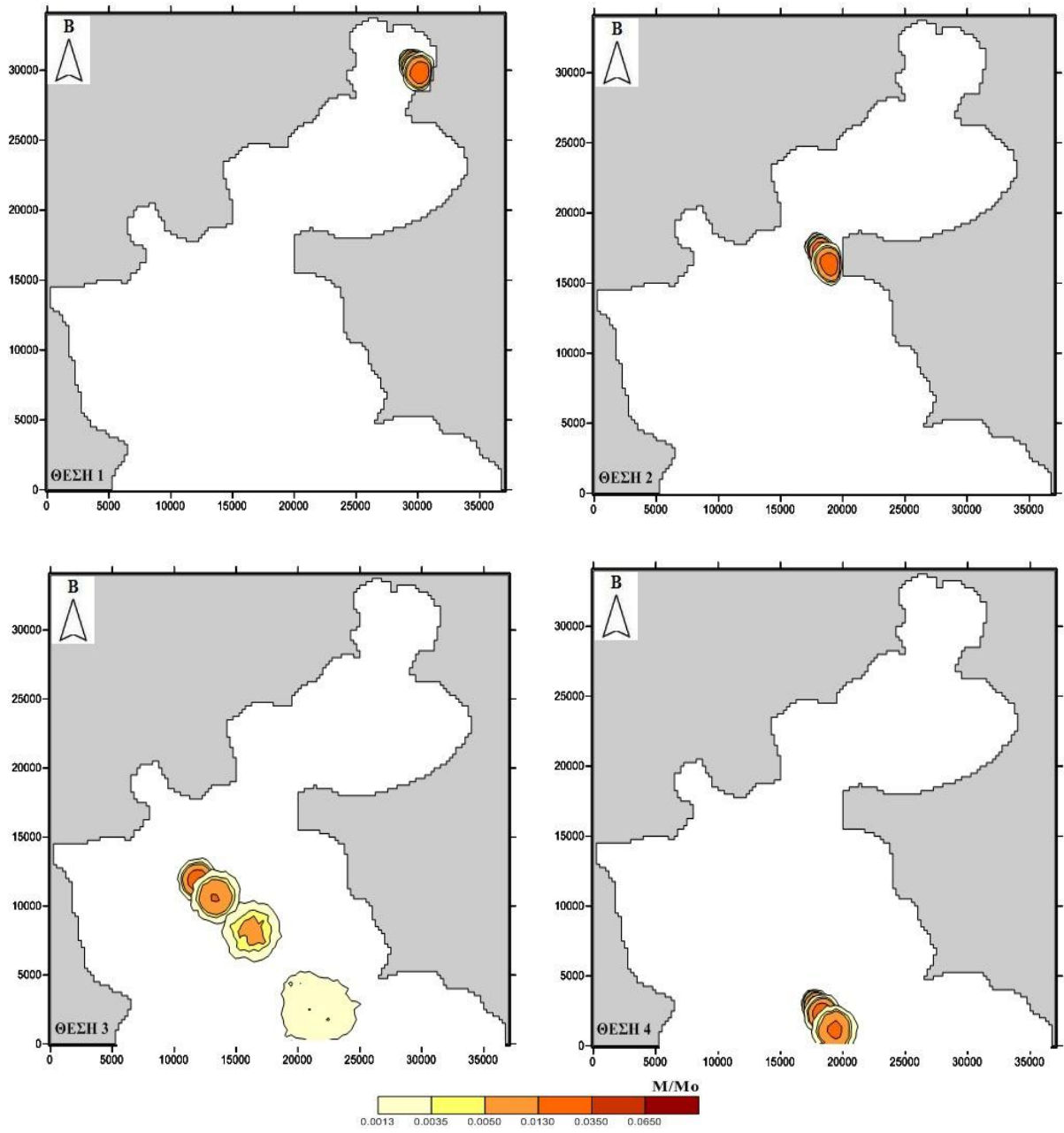
Σχήμα Β42: Τροχιά της πετρελαιοκηλίδας στις 4 Θέσεις για Δυτικό άνεμο – 6 bf



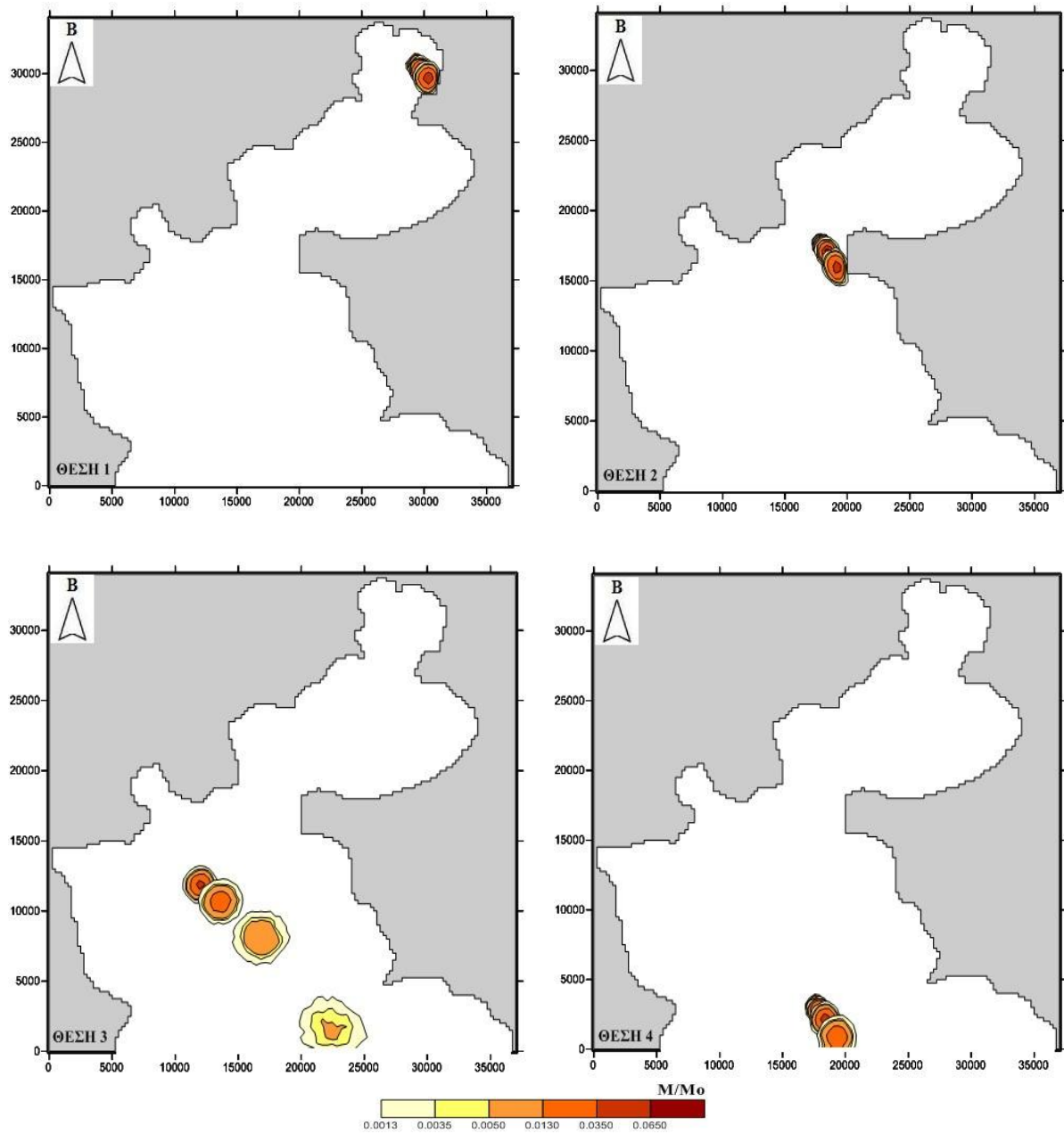
Σχήμα B43: Τροχιά της πετρελαιοκηλίδας στις 2 Θέσεις για Βορειοδυτικό άνεμο – 1 bf



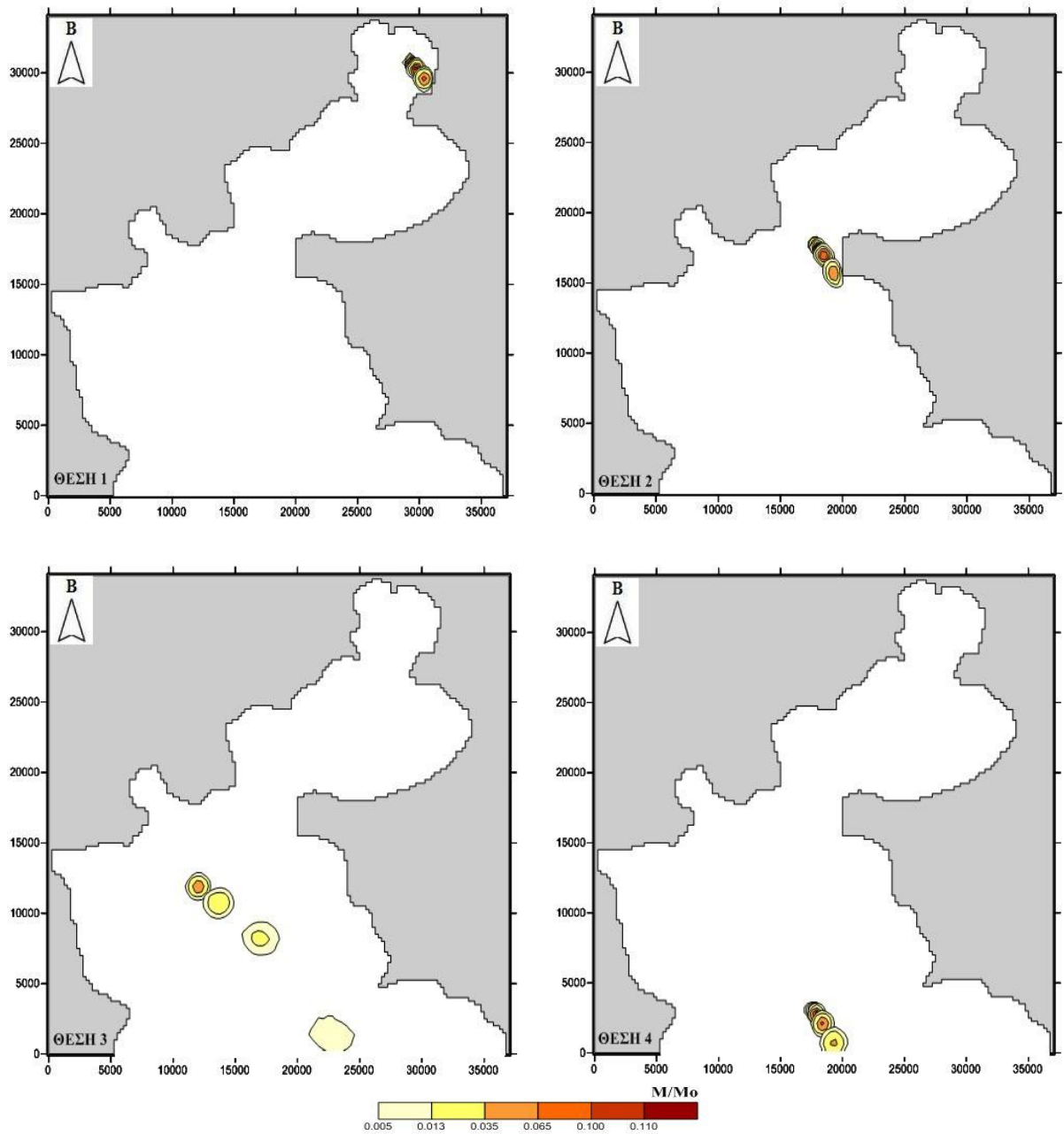
Σχήμα B44: Τροχιά της πετρελαιοκηλίδας στις 2 Θέσεις για Βορειοδυτικό άνεμο – 5 bf



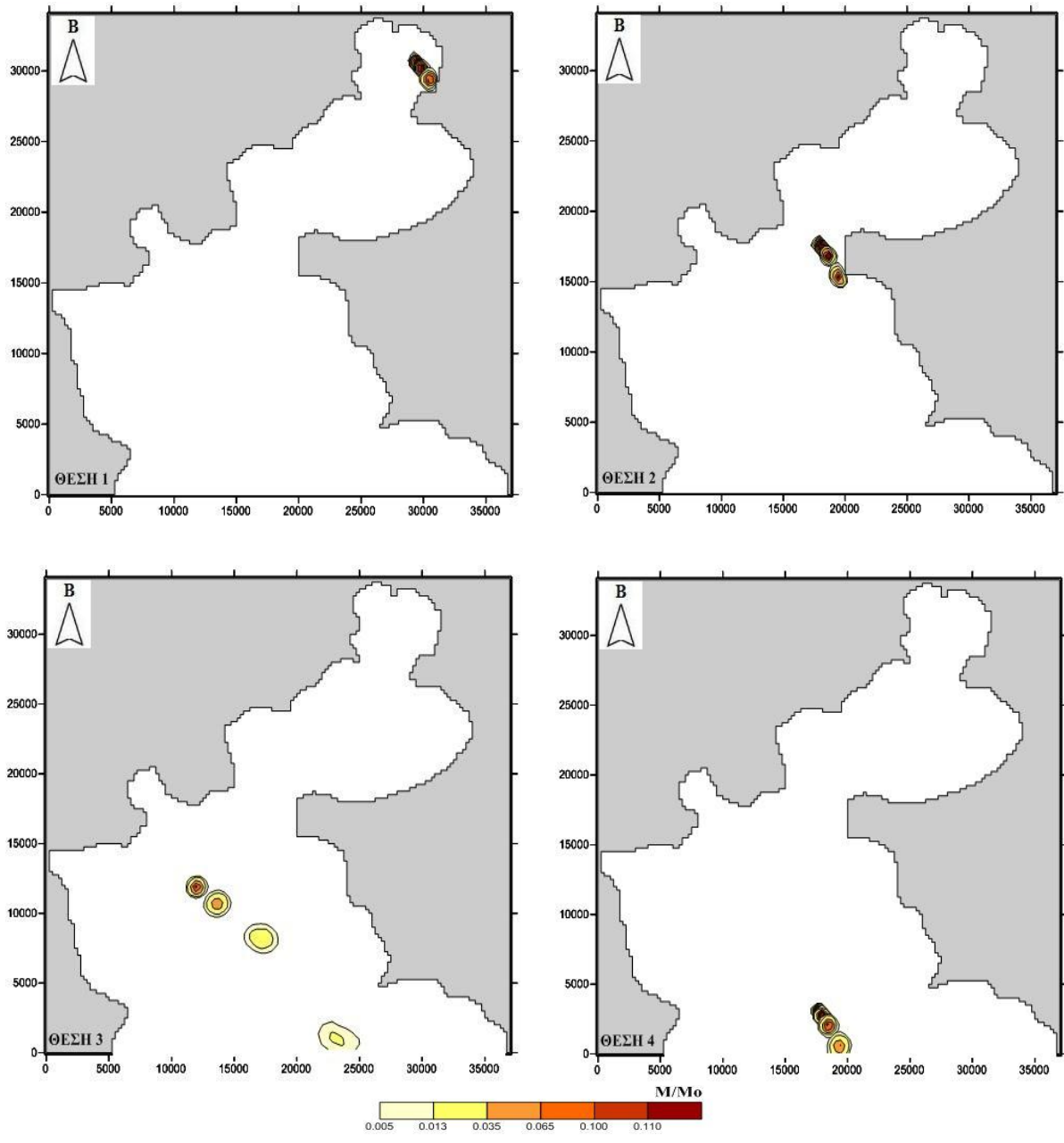
Σχήμα Β45: Τροχιά της πετρελαιοκηλίδας στις 4 Θέσεις για Βορειοδυτικό άνεμο – 2 bf



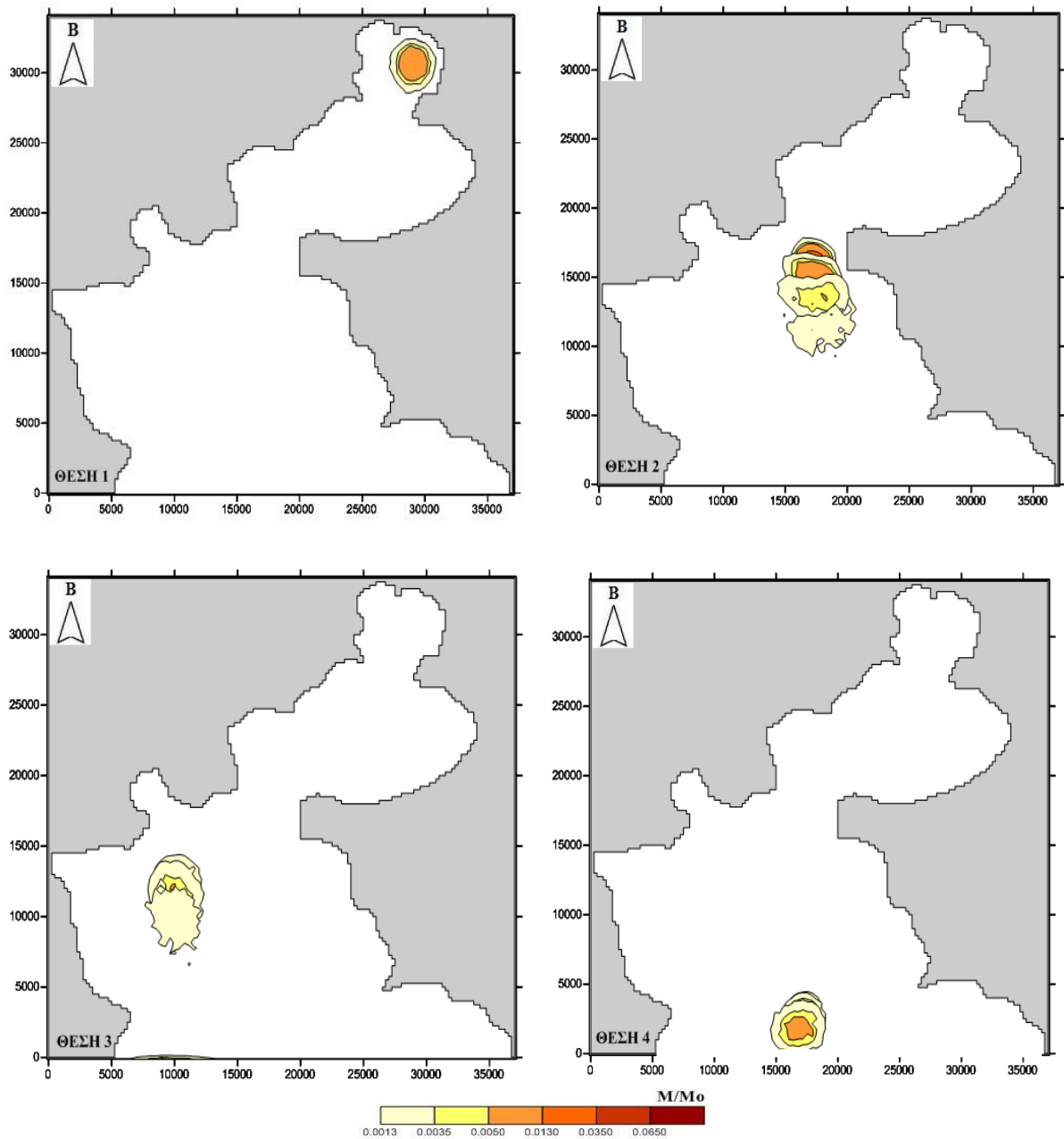
Σχήμα Β46: Τροχιά της πετρελαιοκηλίδας στις 4 Θέσεις για Βορειοδυτικό άνεμο – 3 bf



Σχήμα Β47: Τροχιά της πετρελαιοκηλίδας στις 4 Θέσεις για Βορειοδυτικό άνεμο – 4 bf



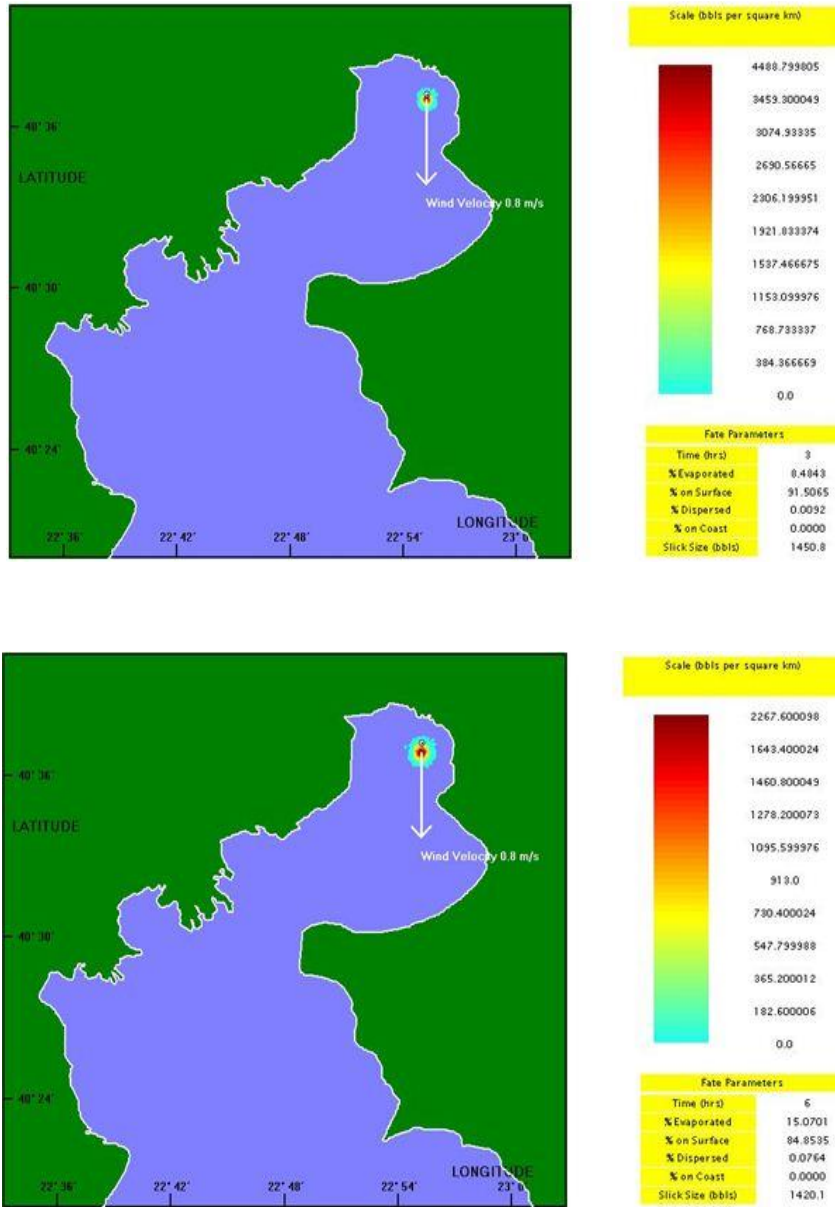
Σχήμα Β48: Τροχιά της πετρελαιοκηλίδας στις 4 Θέσεις για Βορειοδυτικό άνεμο – 6 bf

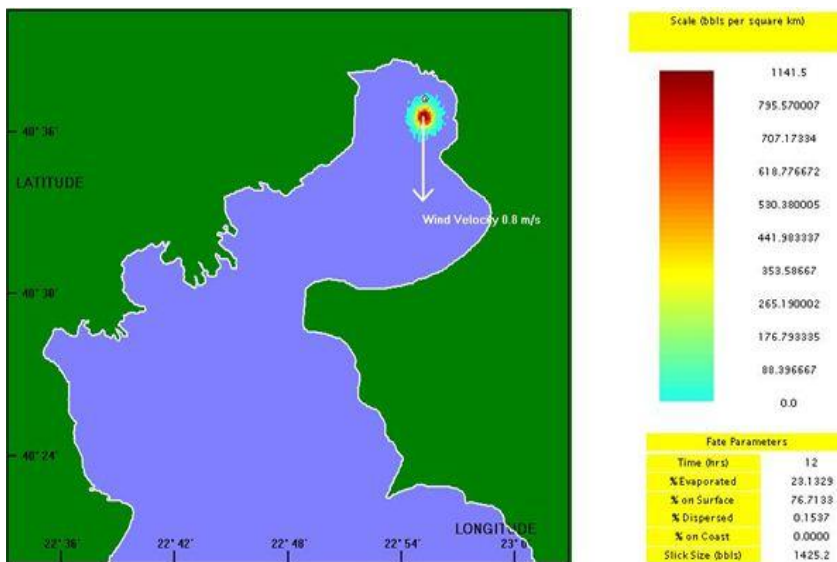
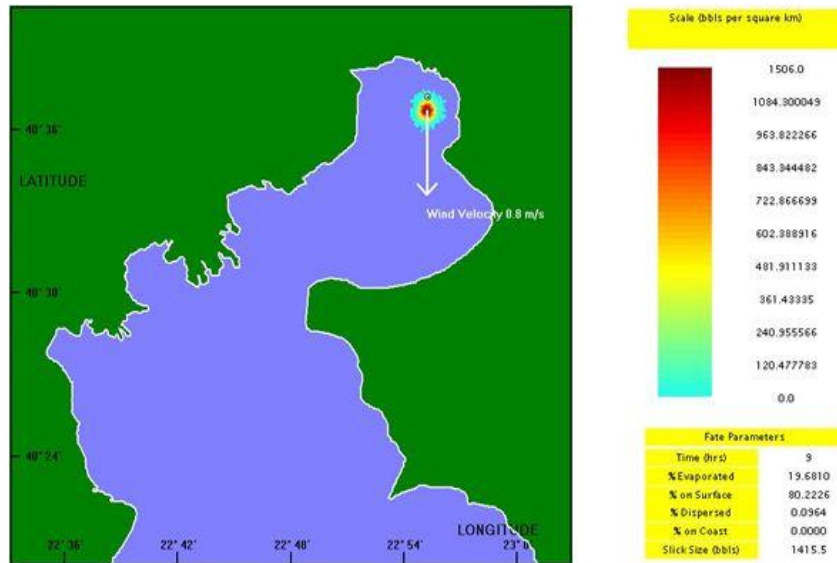


Σχήμα Β49: Τροχιά της πετρελαιοκηλίδας στις 4 Θέσεις για το σενάριο Νηνεμίας

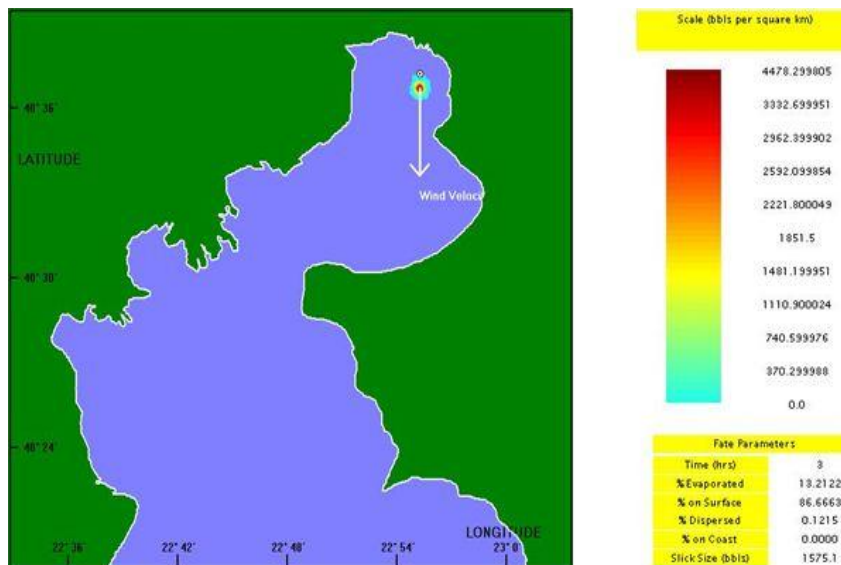
Παράρτημα Γ: Τα αποτελέσματα του μαθηματικού μοντέλου MEDSLIK



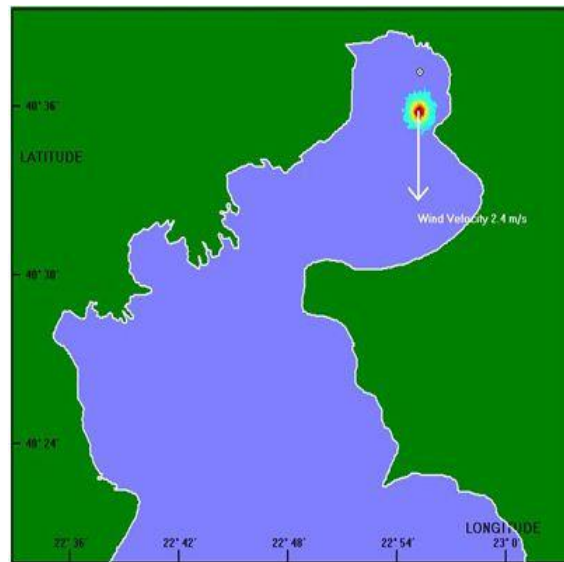

Τα αποτελέσματα του μαθηματικού μοντέλου MEDSLIK παρατίθενται συγκεντρωμένα στο παράρτημα Γ. Τα Σχήματα 1 έως 176 απεικονίζουν την τροχιά της πετρελαιοκηλίδας στο Θερμαϊκό Κόλπο για τα 176 σενάρια που εξετάστηκαν.

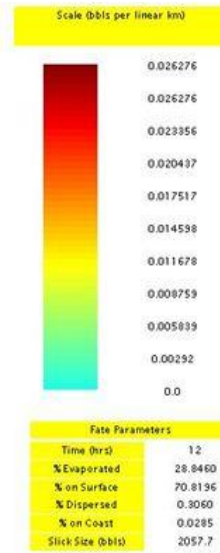
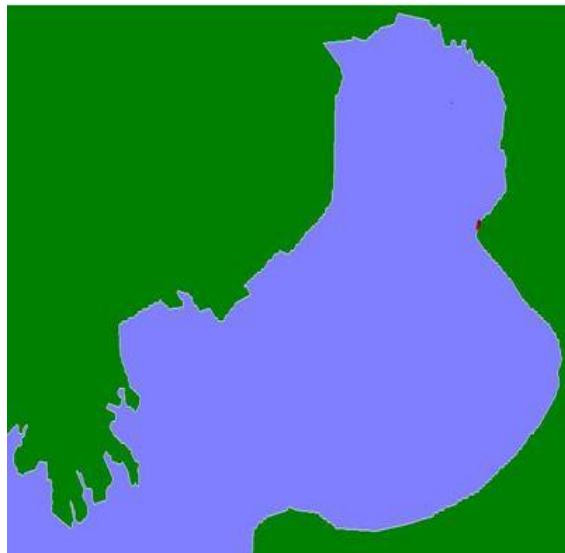






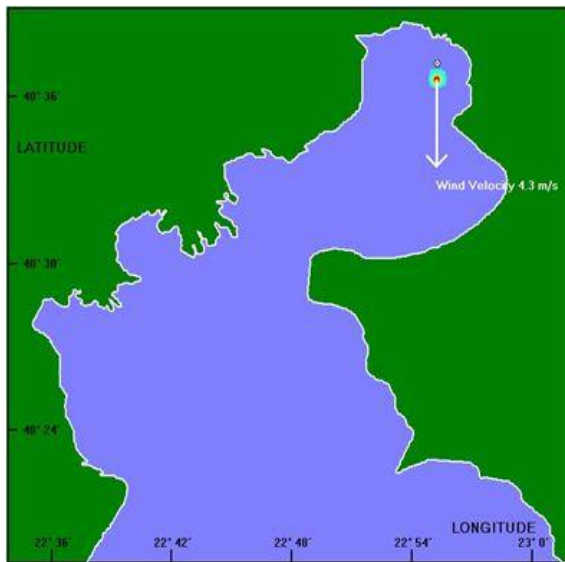
Σχήμα Γ1: Τροχιά της πετρελαιοκηλίδας στη Θέση 1 για Βόρειο άνεμο – 1 bf

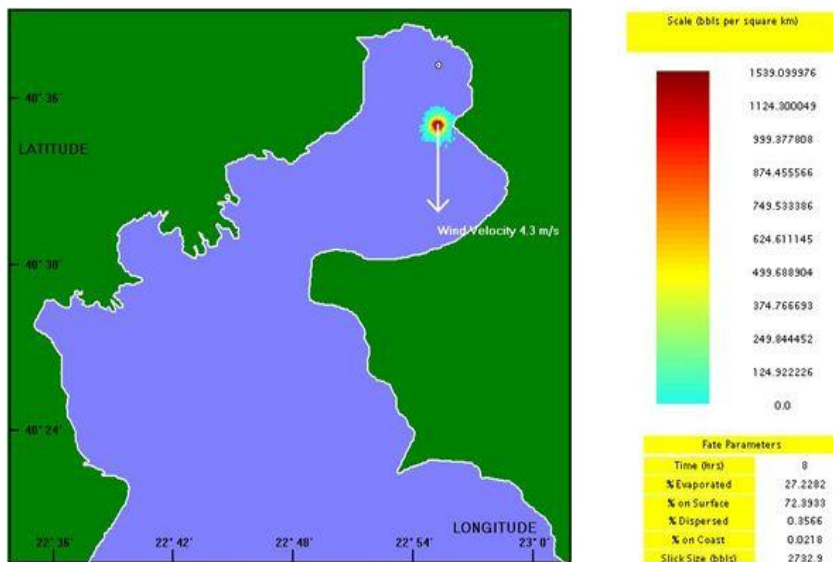
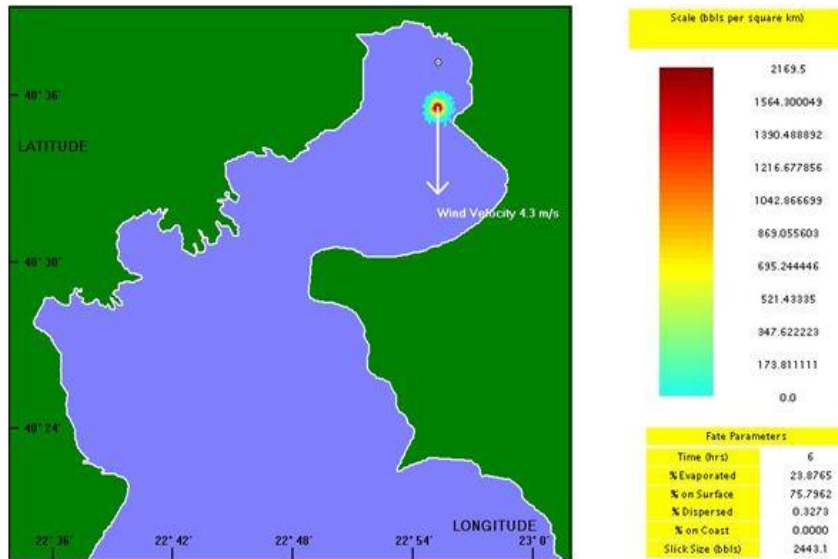




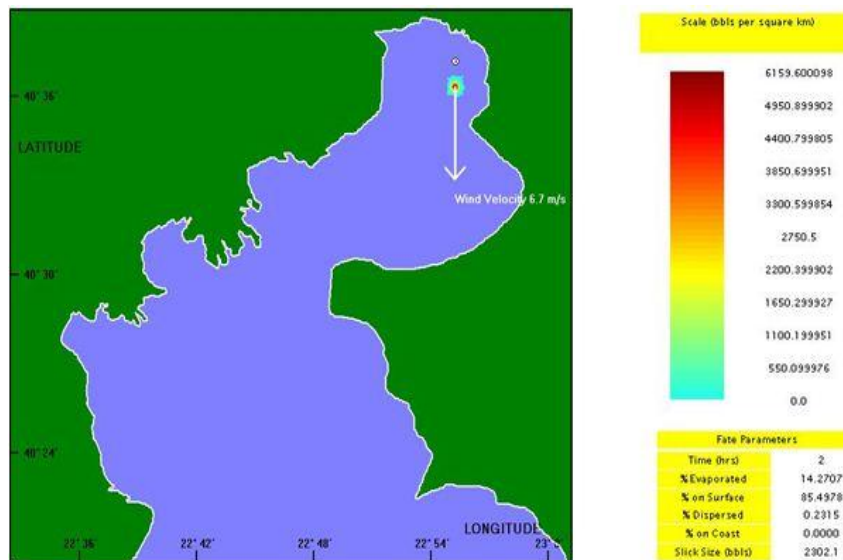


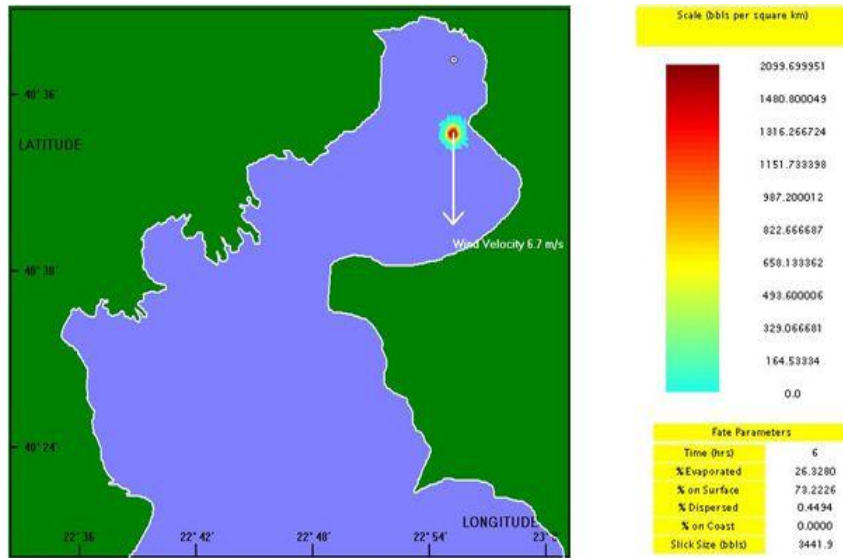
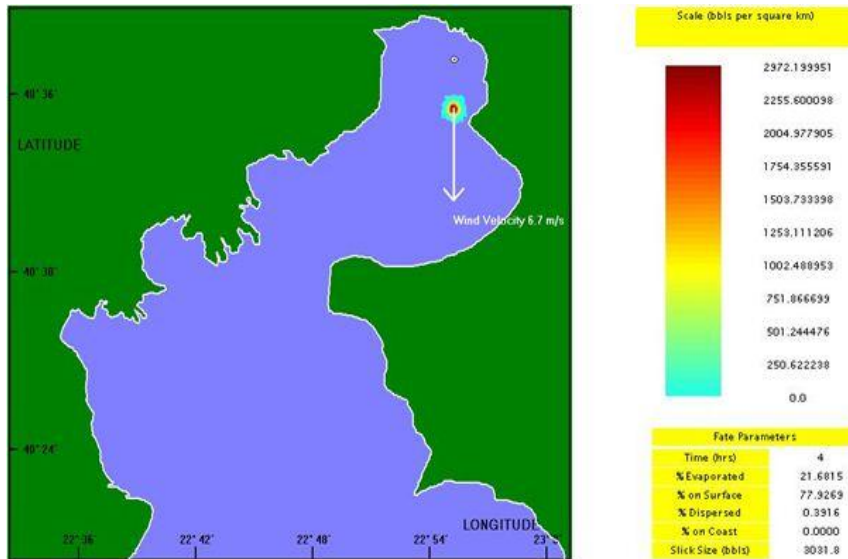
Σχήμα Γ2: Τροχιά της πετρελαιοκηλίδας στη Θέση 1 για Βόρειο άνεμο – 2 bf



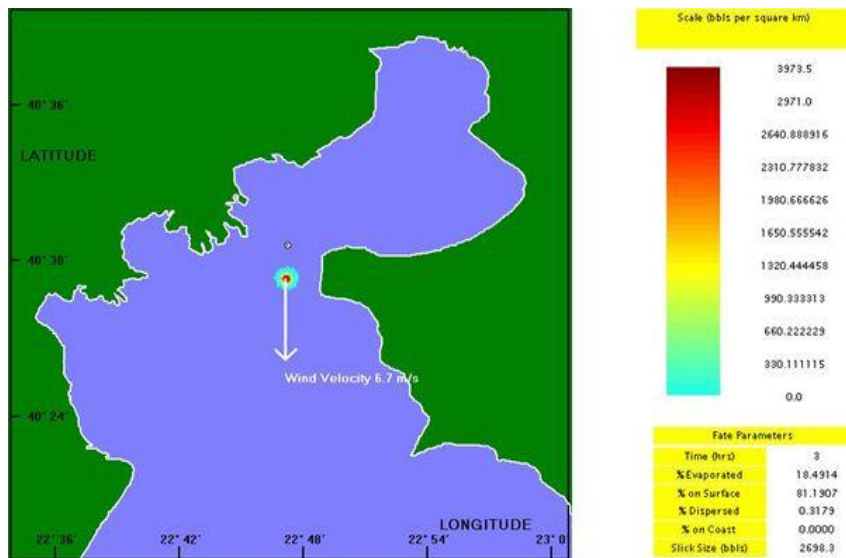


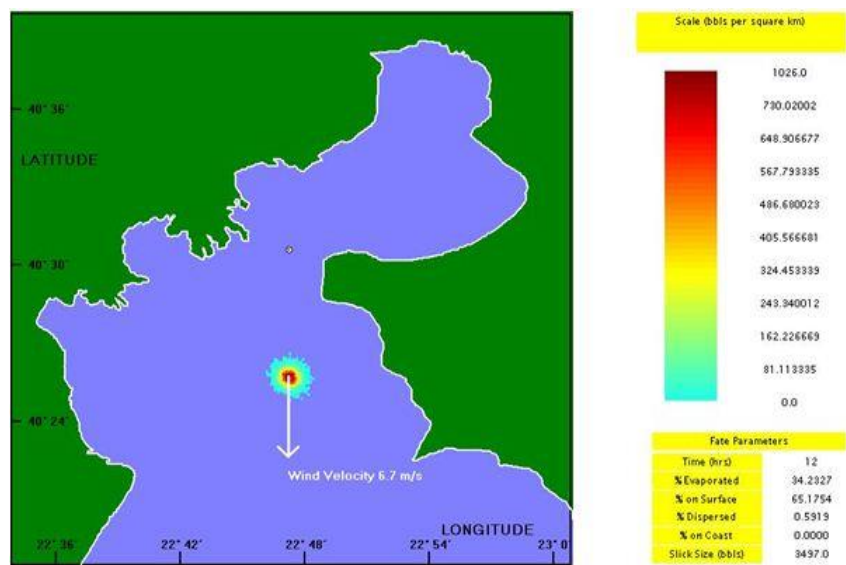
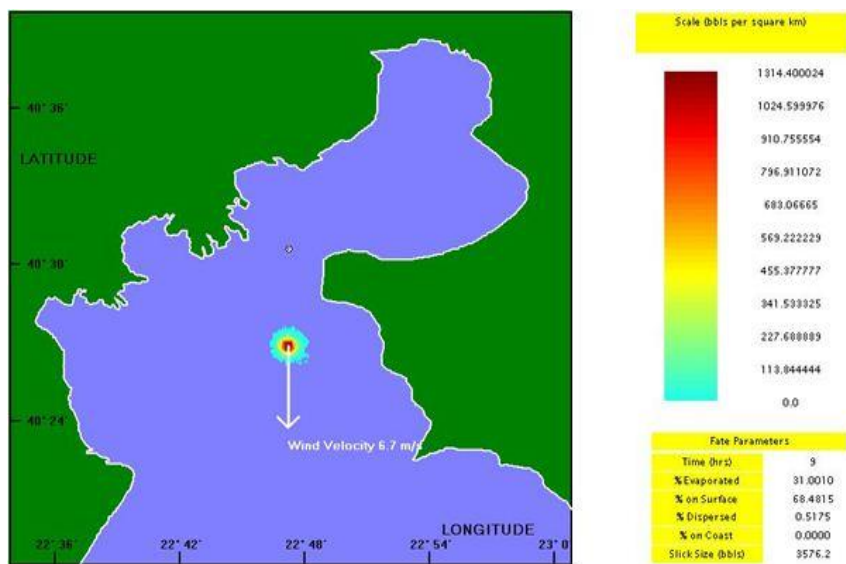
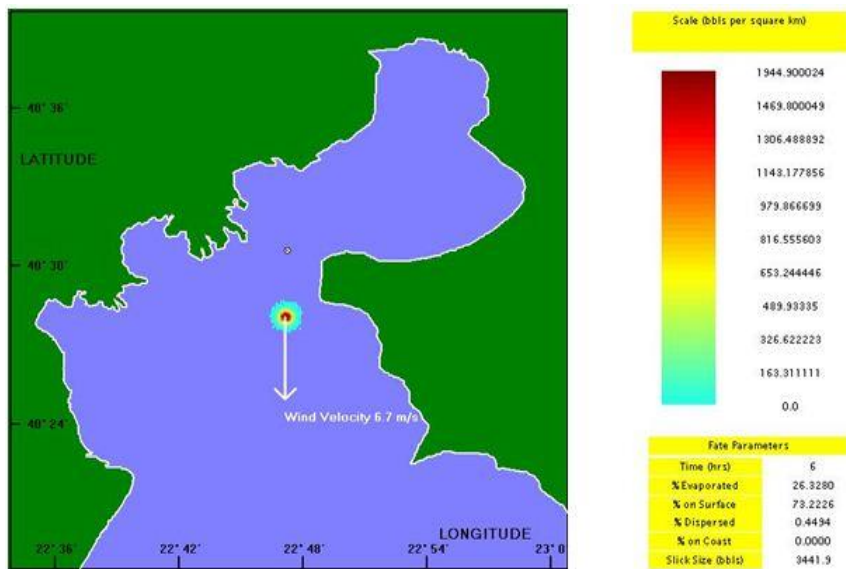
Σχήμα Γ3: Τροχιά της πετρελαιοκηλίδας στη Θέση 1 για Βόρειο άνεμο – 3 bf



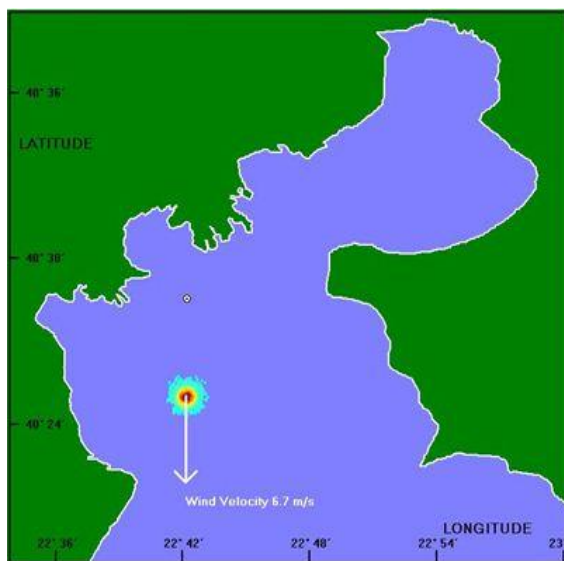
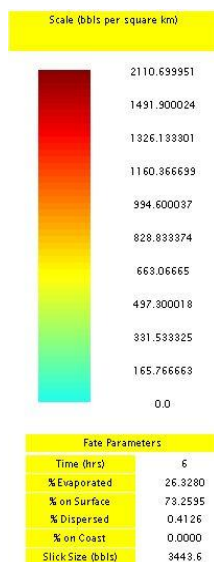
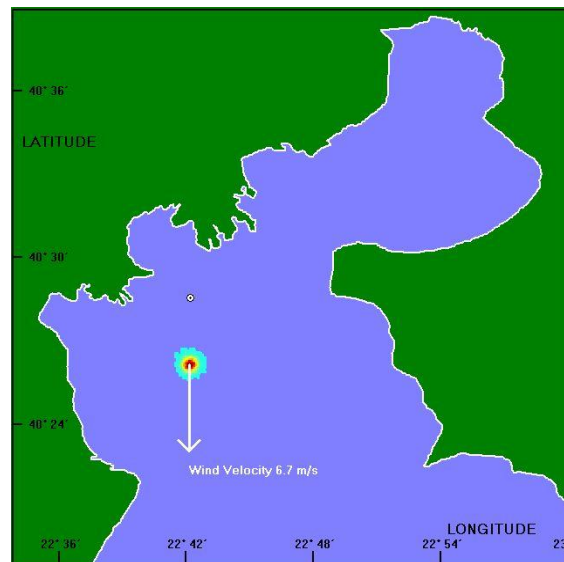

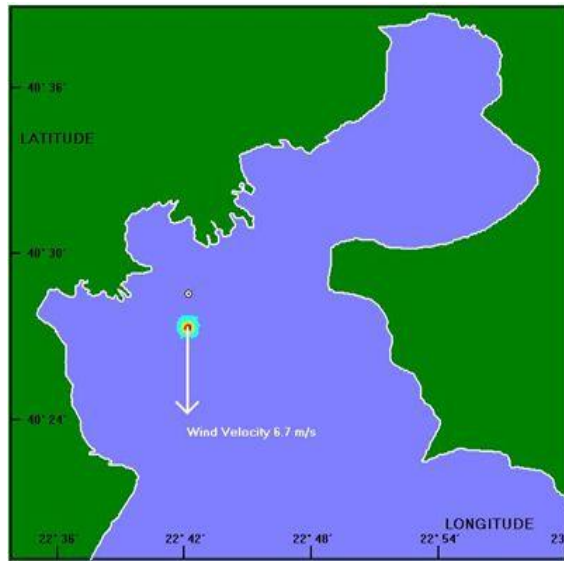


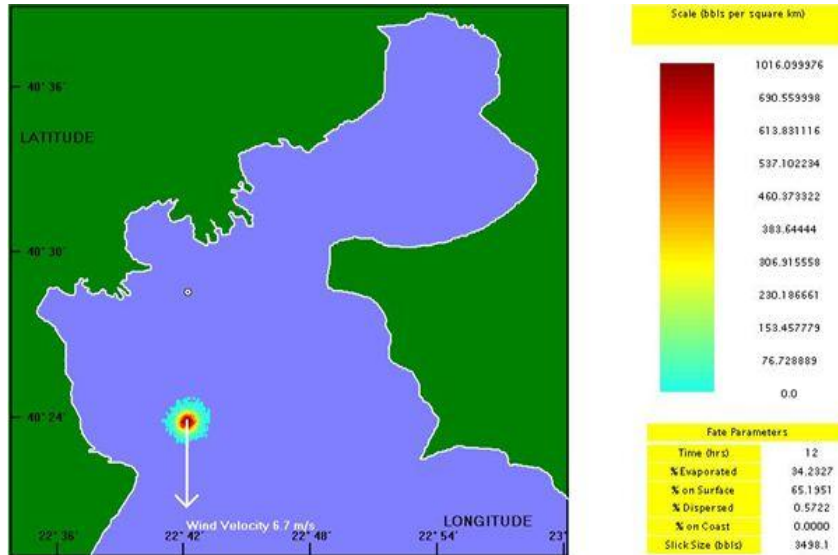
Σχήμα Γ4: Τροχιά της πετρελαιοκηλίδας στη Θέση 1 για Βόρειο άνεμο – 4 bf



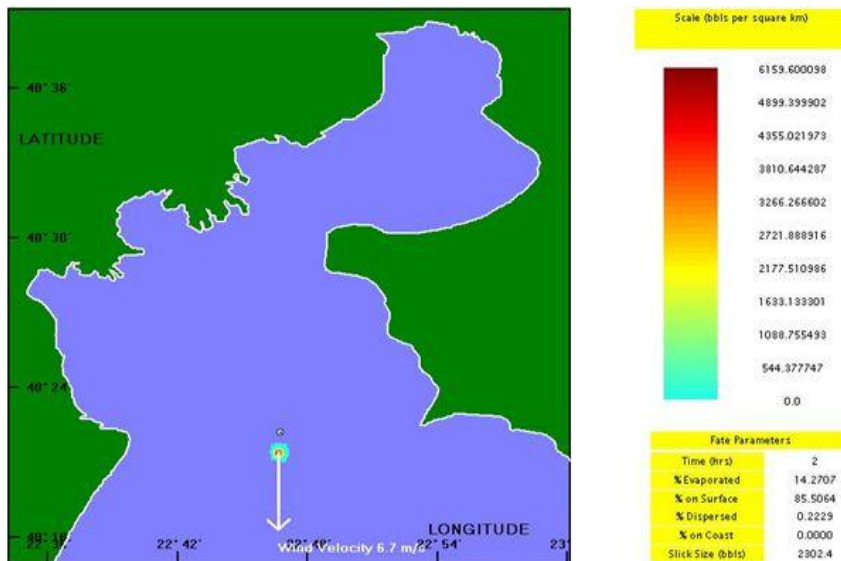
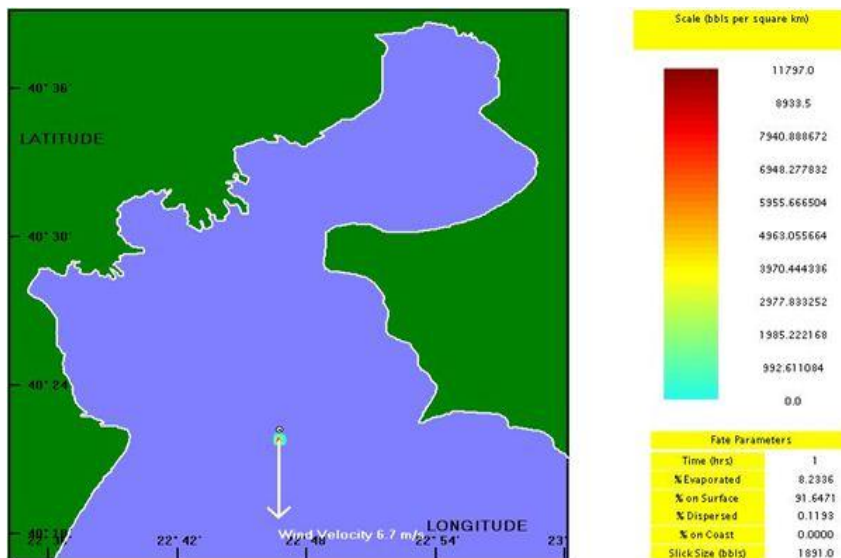



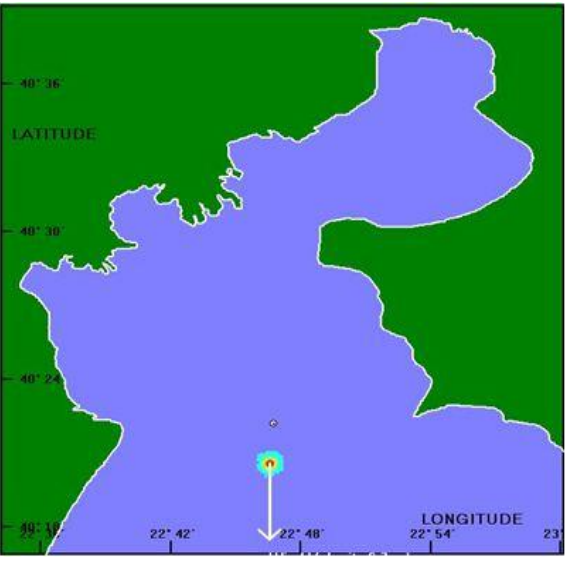

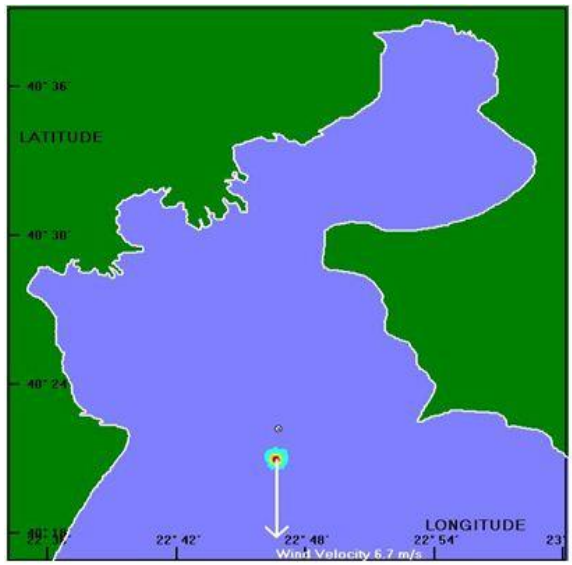
Σχήμα Γ5: Τροχιά της πετρελαιοκηλίδας στη Θέση 2 για Βόρειο άνεμο – 4 bf



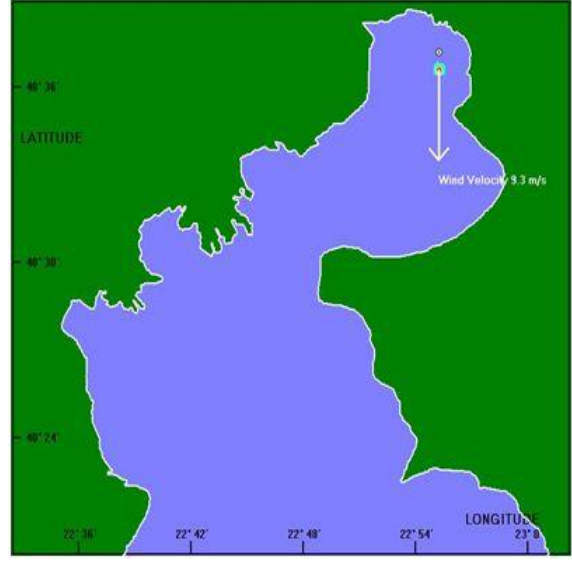


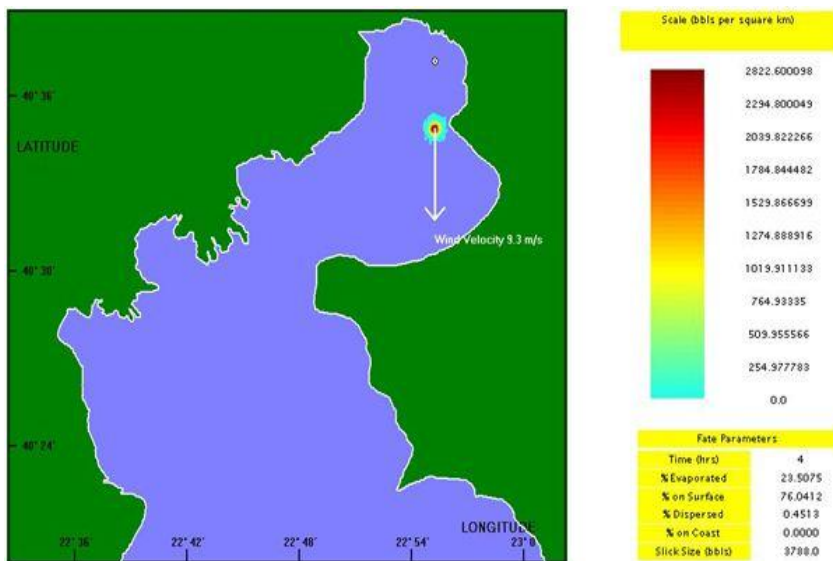
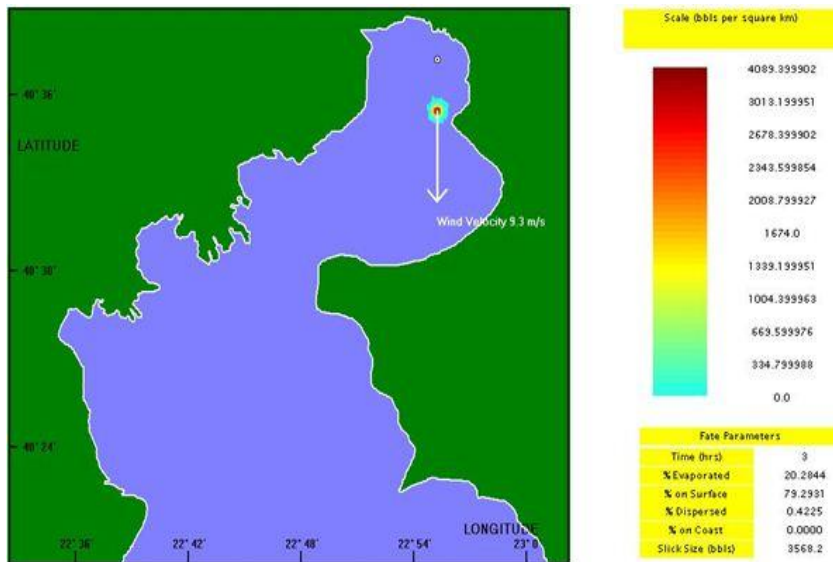
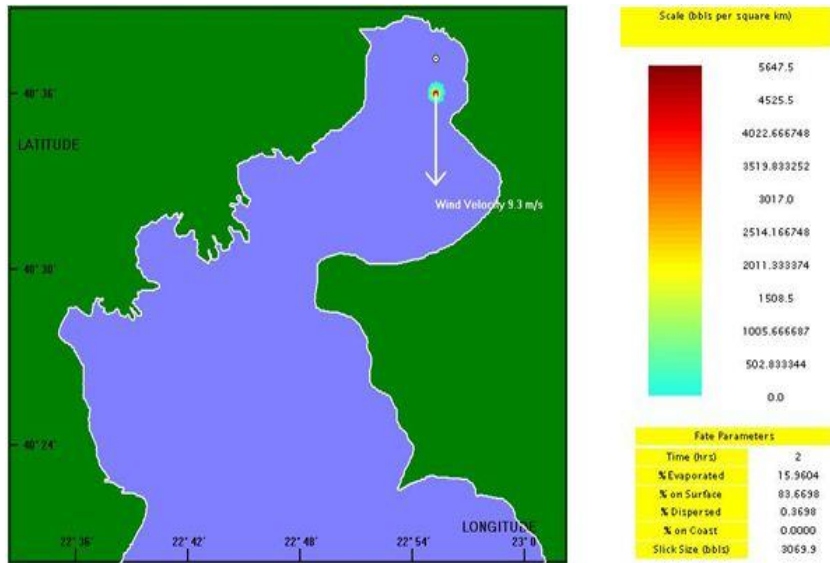
Σχήμα Γ6: Τροχιά της πετρελαιοκηλίδας στη Θέση 3 για Βόρειο άνεμο – 4 hf



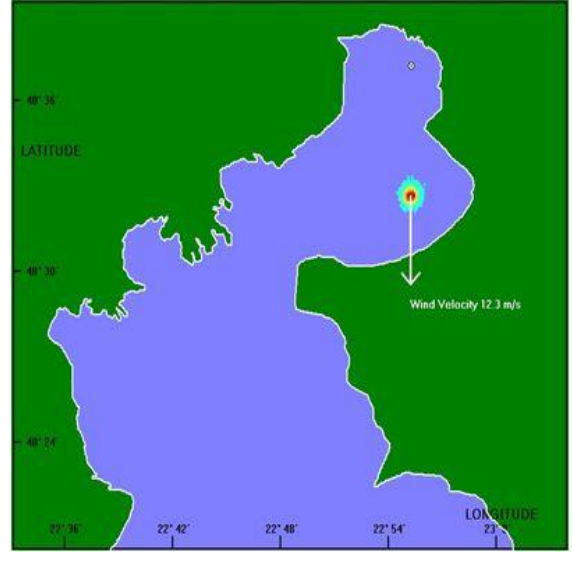

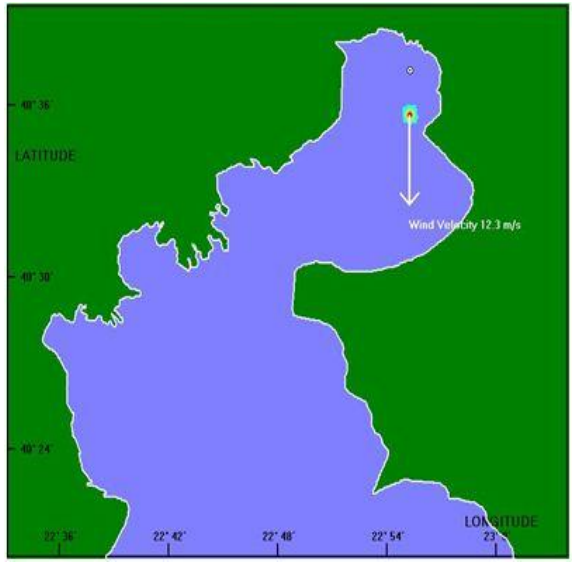


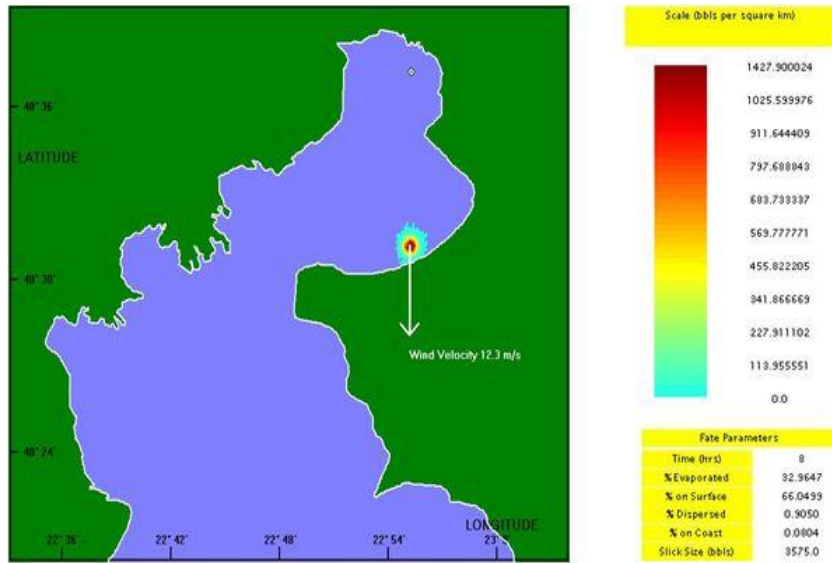
Σχήμα Γ7: Τροχιά της πετρελαιοκηλίδας στη Θέση 4 για Βόρειο άνεμο – 4 bf



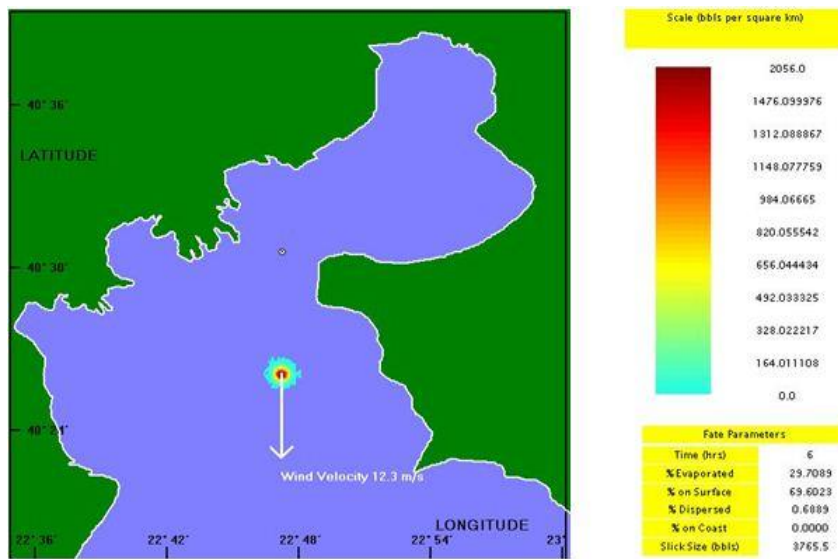
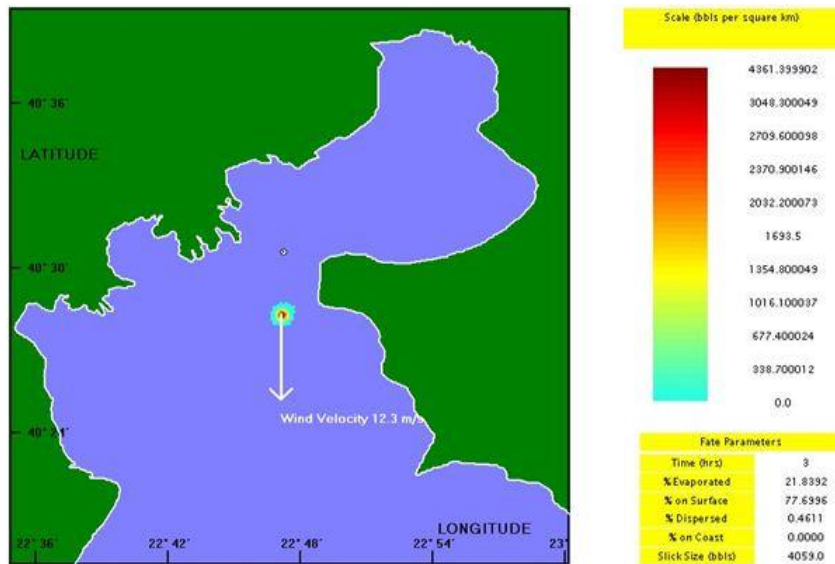


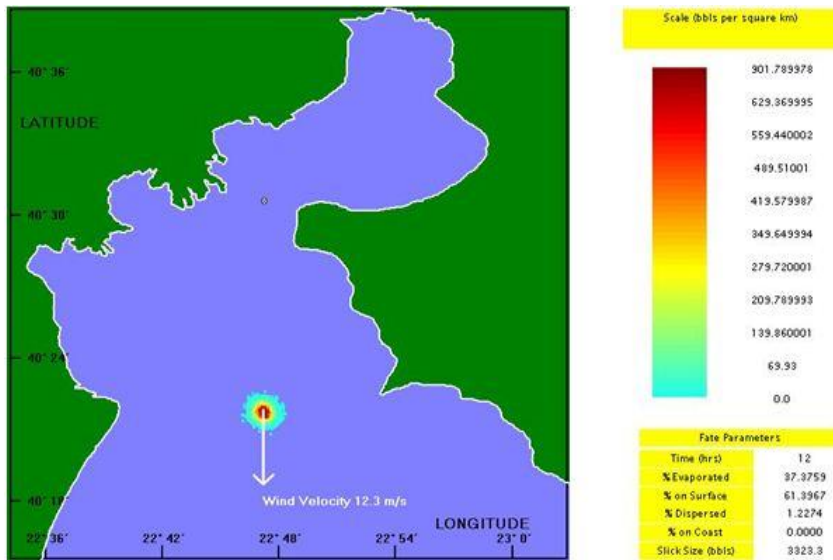
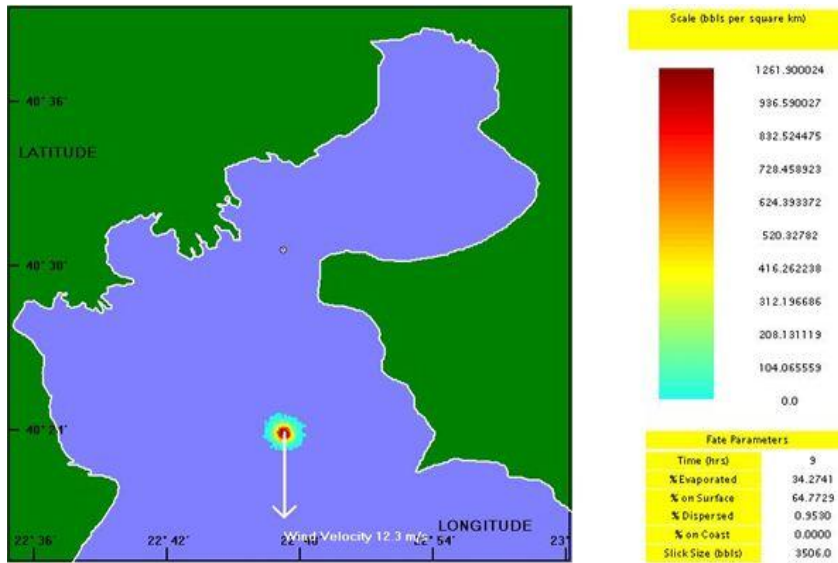
Σχήμα Γ8: Τροχιά της πετρελαιοκηλίδας στη Θέση 1 για Βόρειο άνεμο – 5 bf



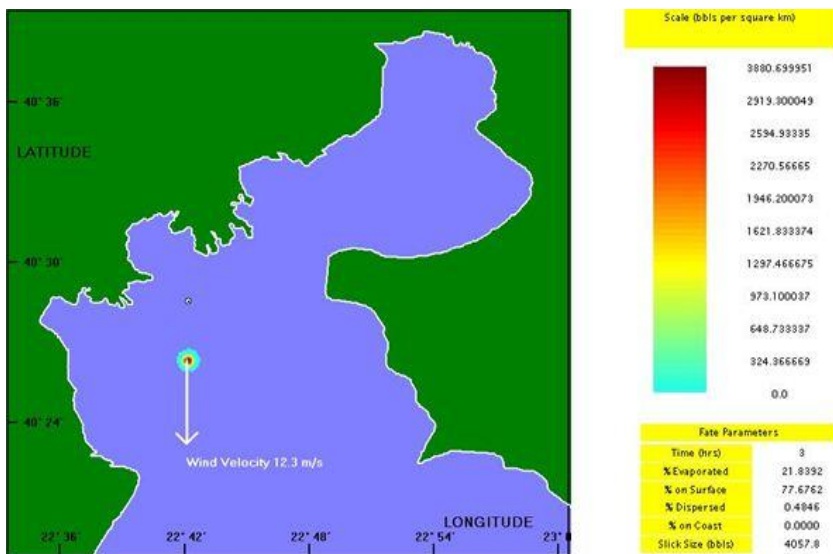


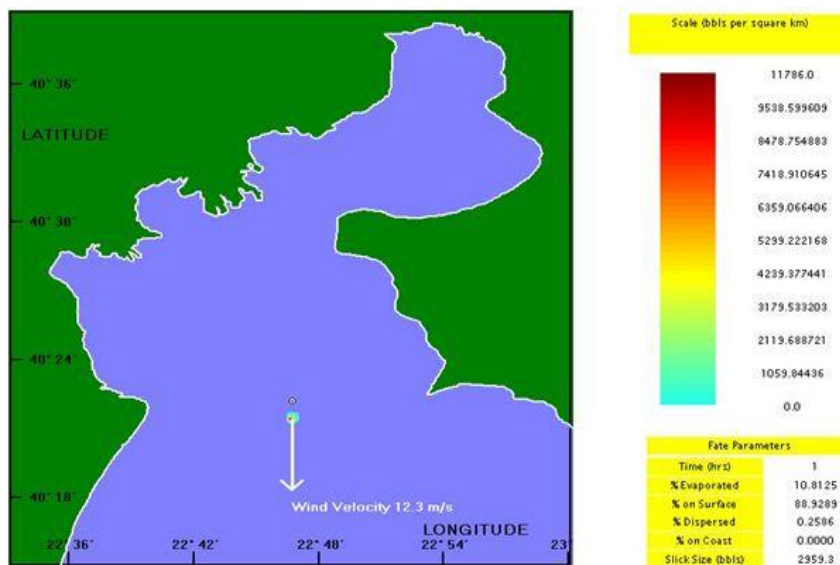
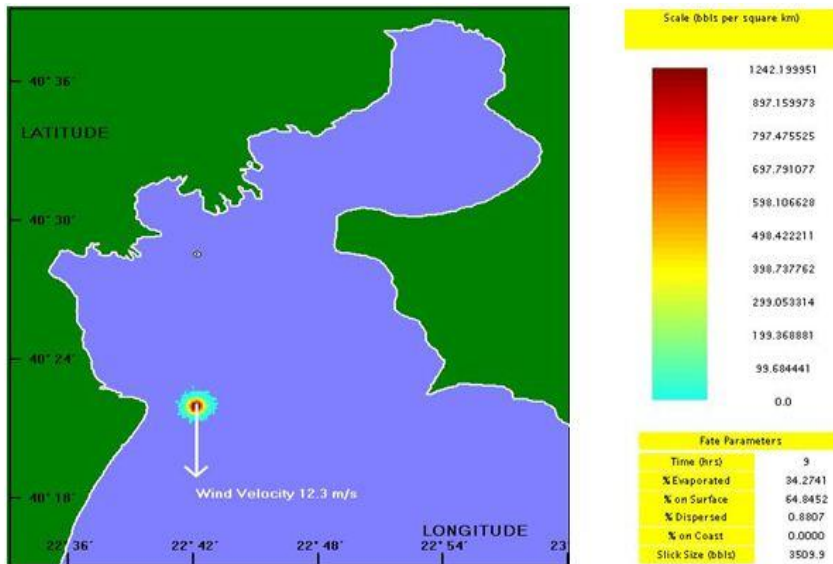
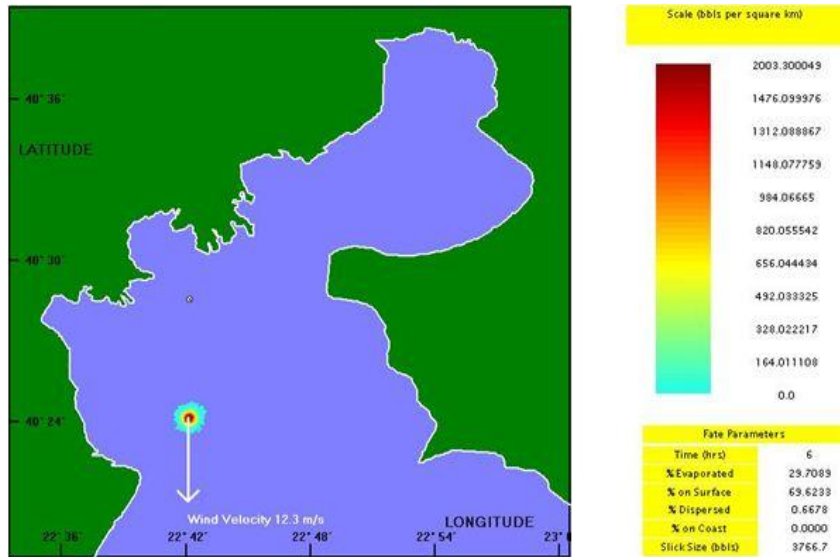
Σχήμα Γ9: Τροχιά της πετρελαιοκηλίδας στη Θέση 1 για Βόρειο άνεμο – 0 bf



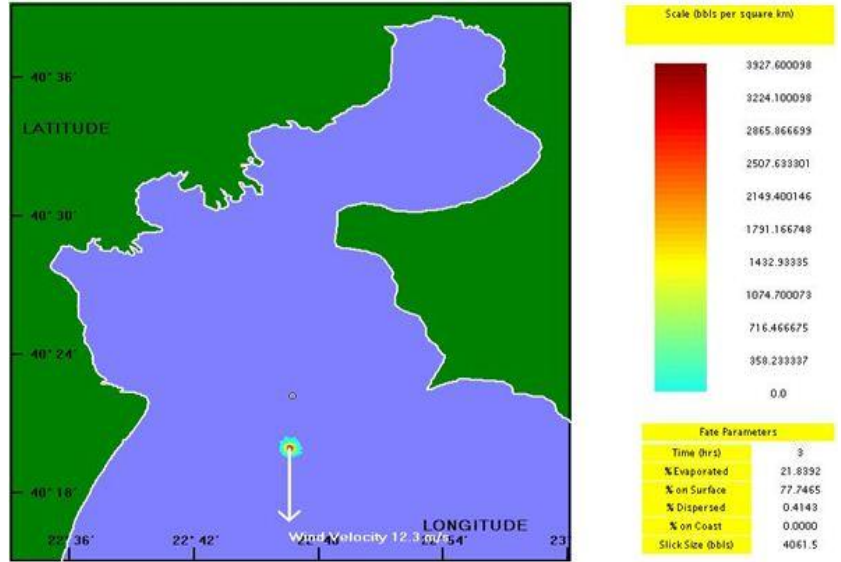
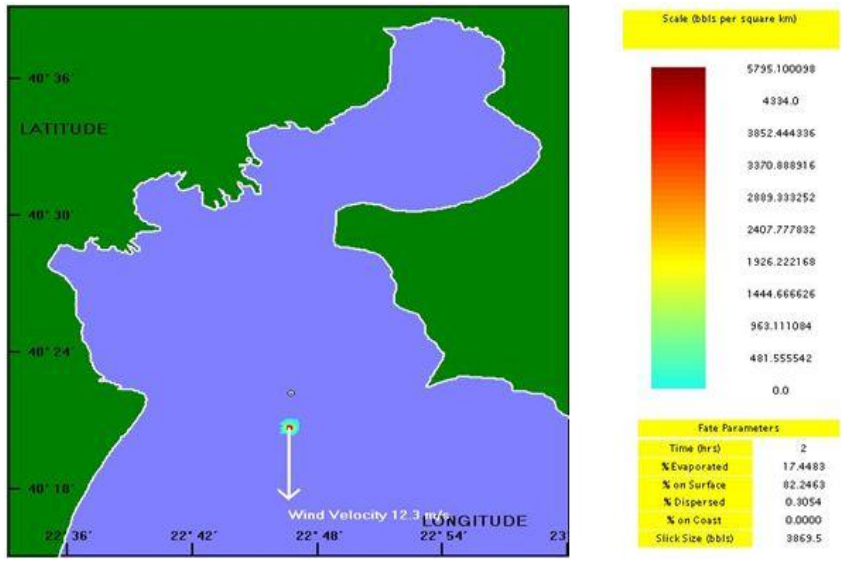


Σχήμα Γ10: Τροχιά της πετρελαιοκηλίδας στη Θέση 2 για Βόρειο άνεμο – 6 bf

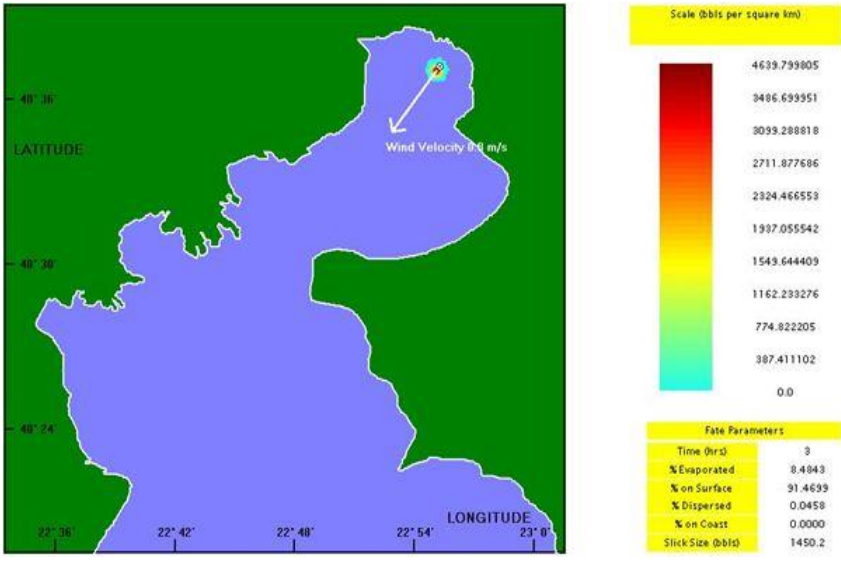


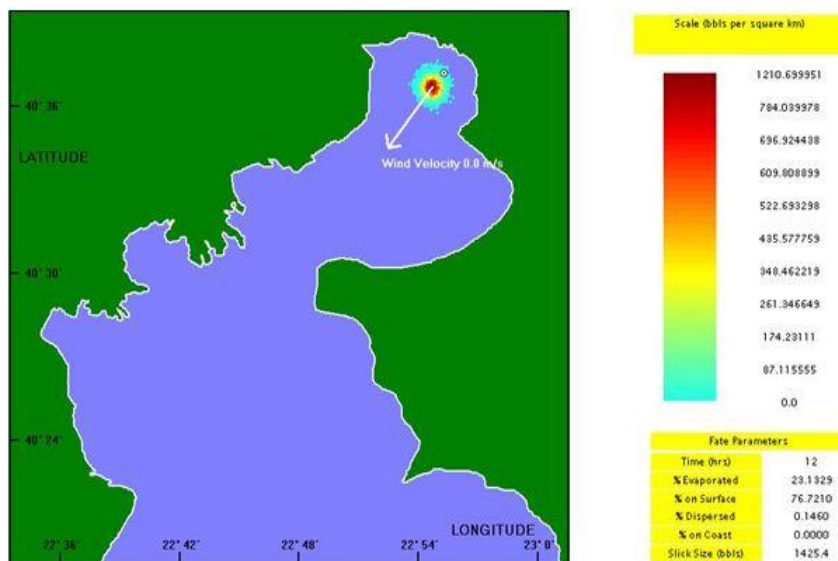
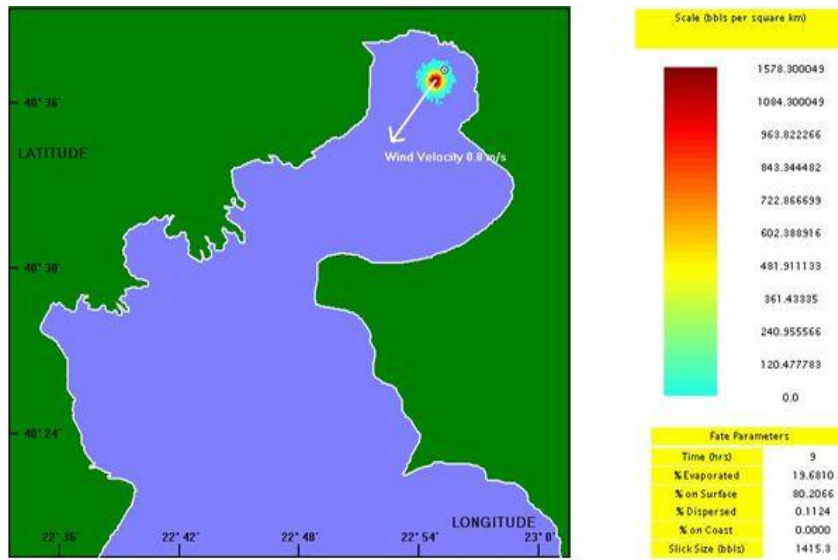
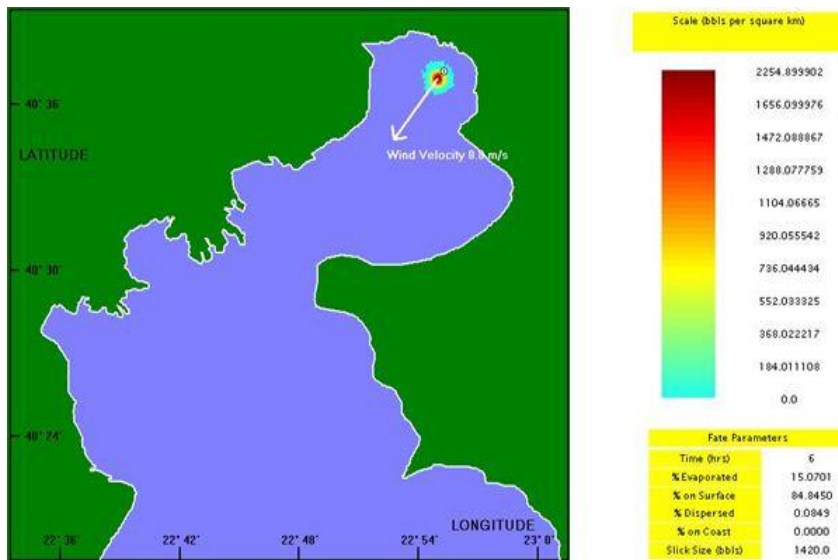


Σχήμα Γ11: Τροχιά της πετρελαιοκηλίδας στη Θέση 3 για Βόρειο άνεμο – 6 bf

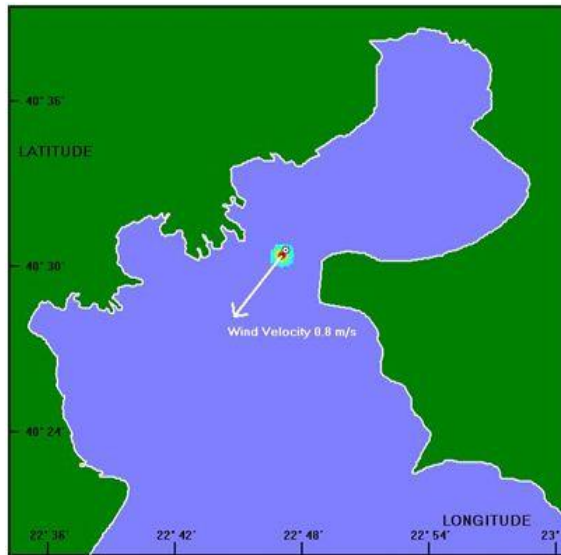


Σχήμα Γ12: Τροχιά της πετρελαιοκηλίδας στη Θέση 4 για Βόρειο άνεμο – 6 bf





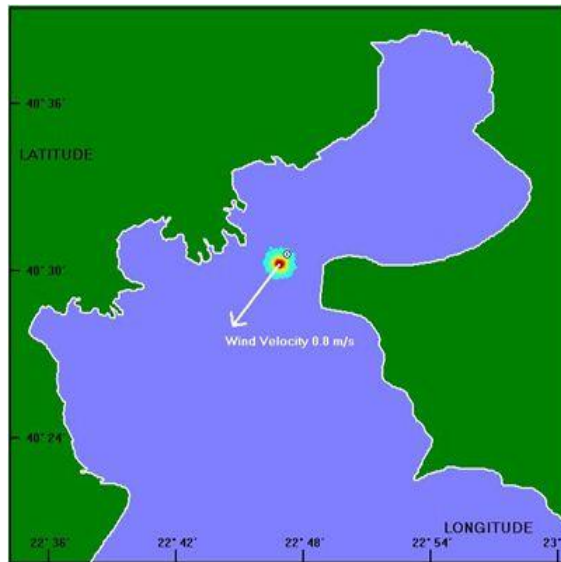
Σχήμα Γ13: Τροχιά της πετρελαιοκηλίδας στη Θέση 1 για Βορειοανατολικό άνεμο – 1 bf



Scale (bbis per square km)



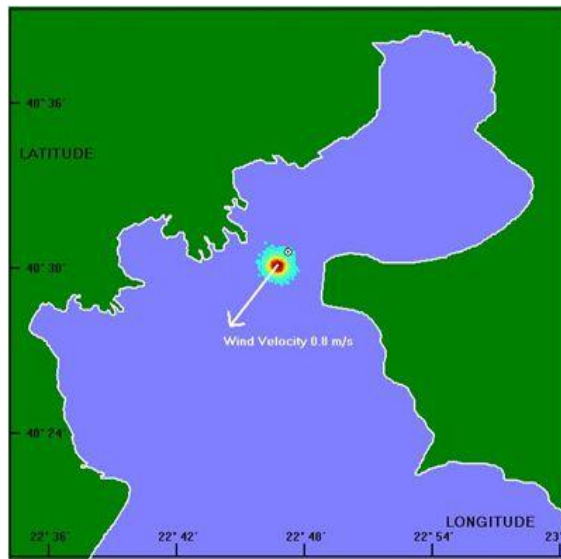
Fate Parameters	
Time (hrs)	3
% Evaporated	8.4843
% on Surface	91.5065
% Dispersed	0.0092
% on Coast	0.0000
Slick Size (bbis)	1450.8



Scale (bbis per square km)



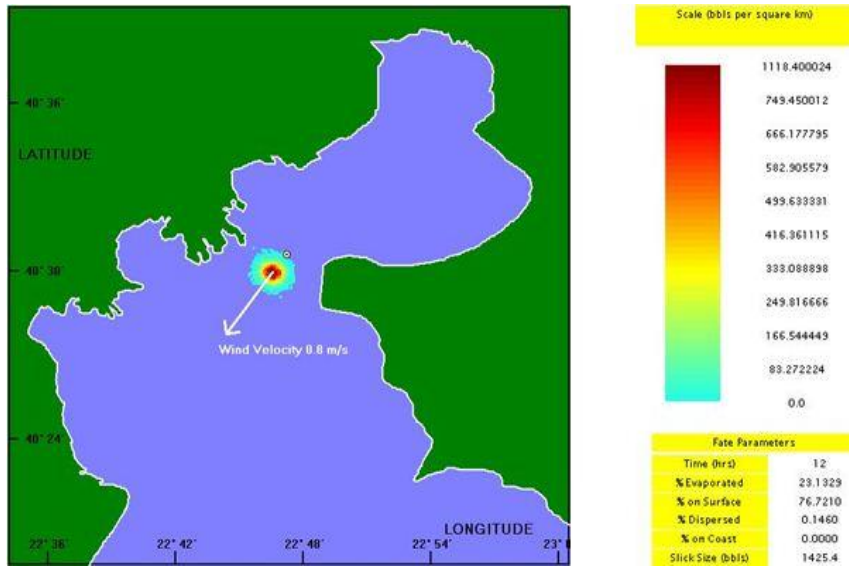
Fate Parameters	
Time (hrs)	6
% Evaporated	15.0701
% on Surface	84.8789
% Dispersed	0.0510
% on Coast	0.0000
Slick Size (bbis)	1420.6



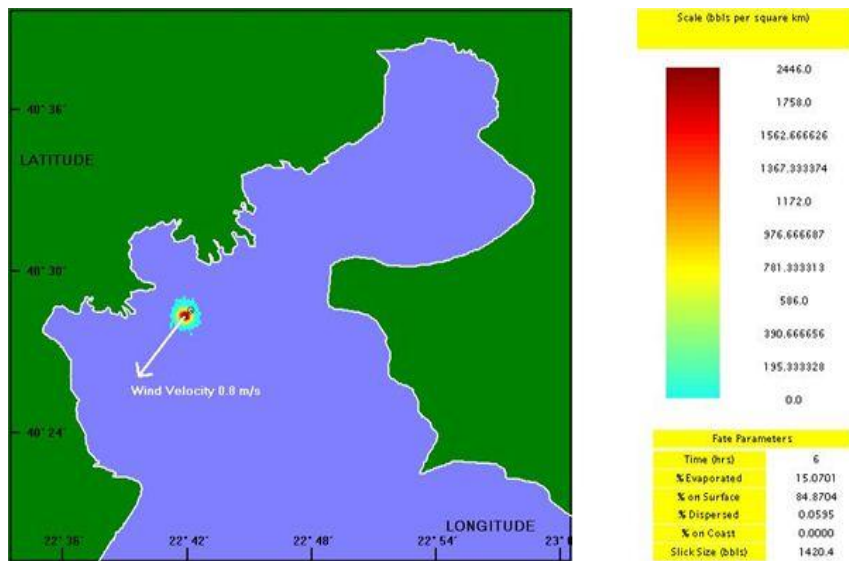
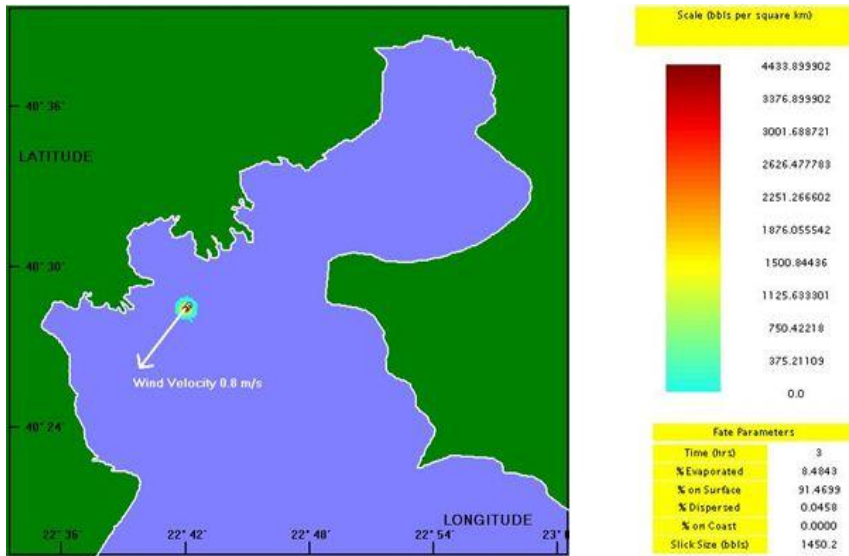
Scale (bbis per square km)

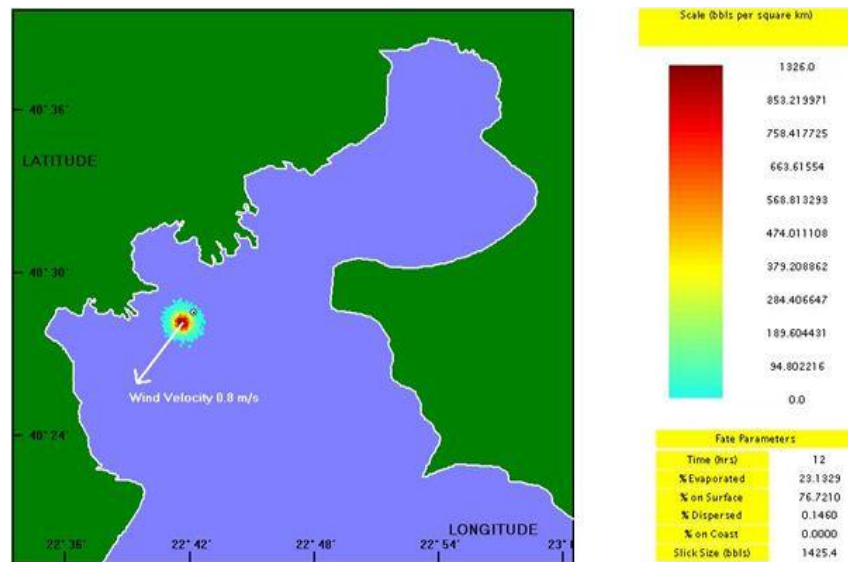
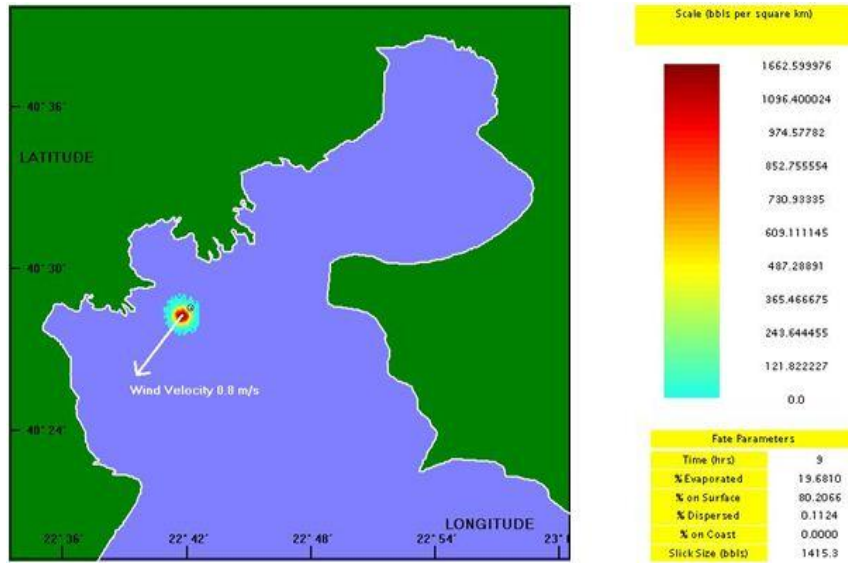


Fate Parameters	
Time (hrs)	9
% Evaporated	19.6810
% on Surface	80.2066
% Dispersed	0.1124
% on Coast	0.0000
Slick Size (bbis)	1415.3

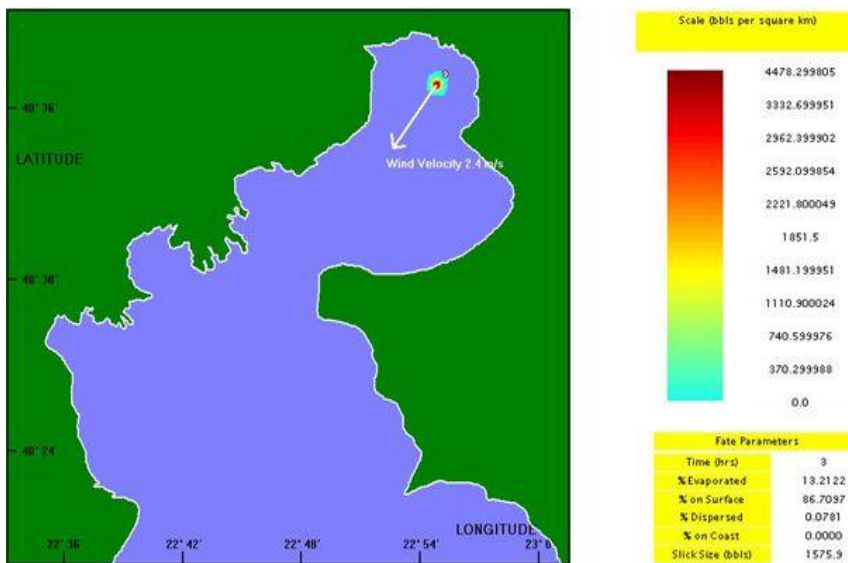


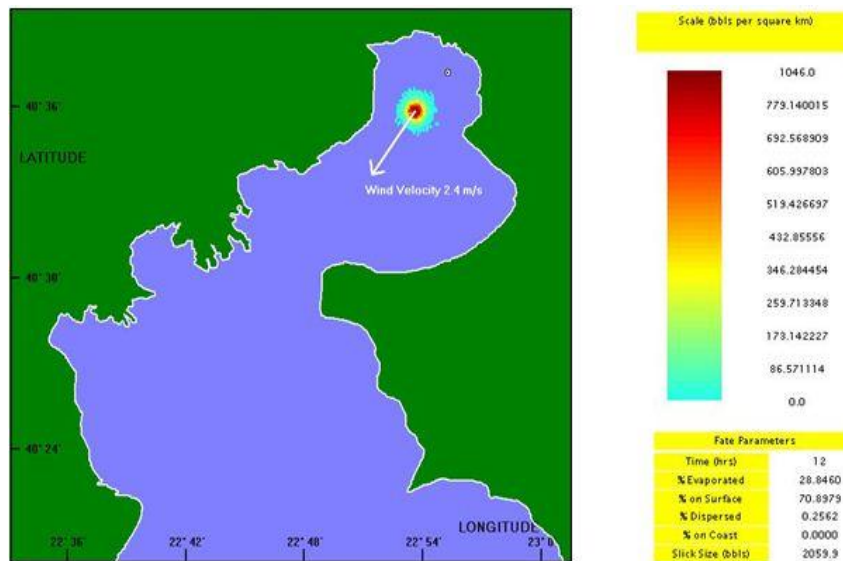
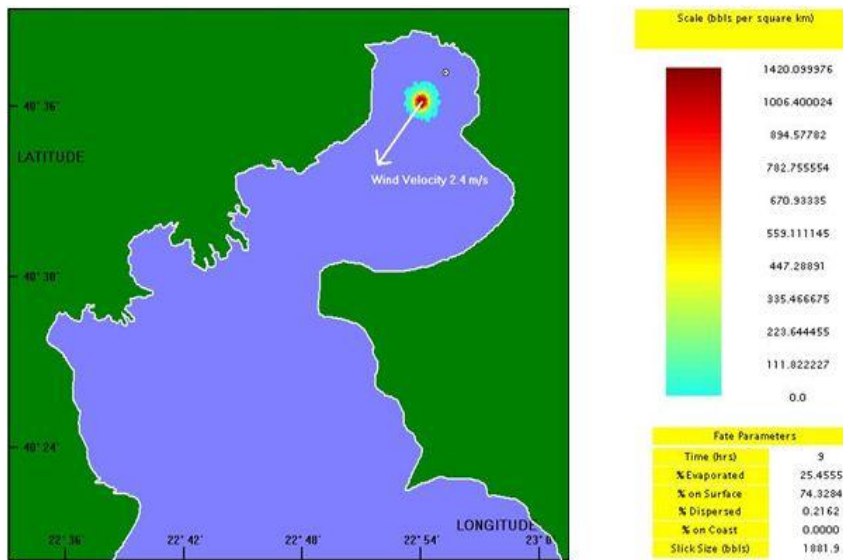
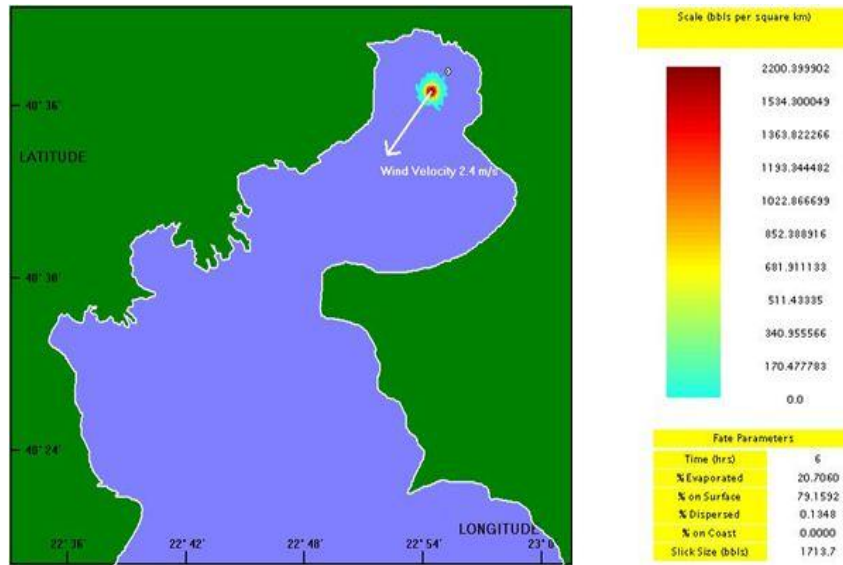
Σχήμα Γ14: Τροχιά της πετρελαιοκηλίδας στη Θέση 2 για Βορειοανατολικό άνεμο – 1 bf




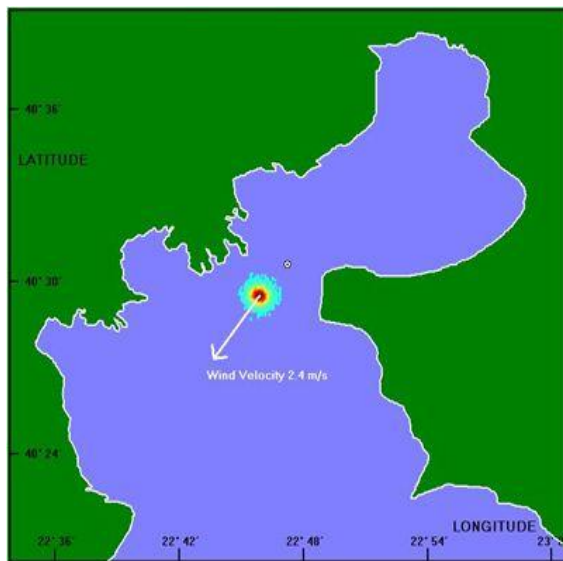

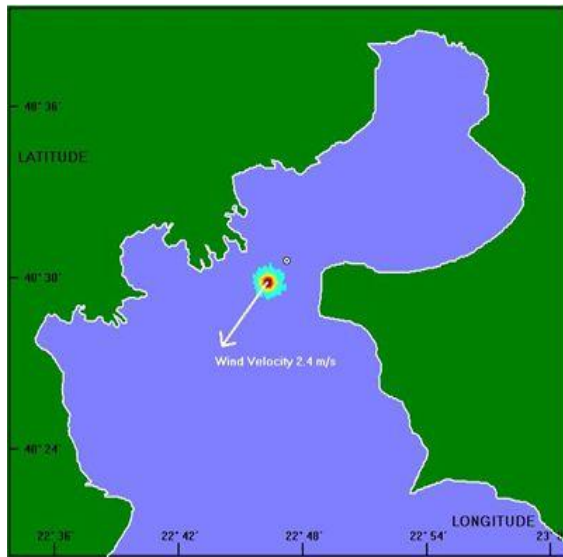

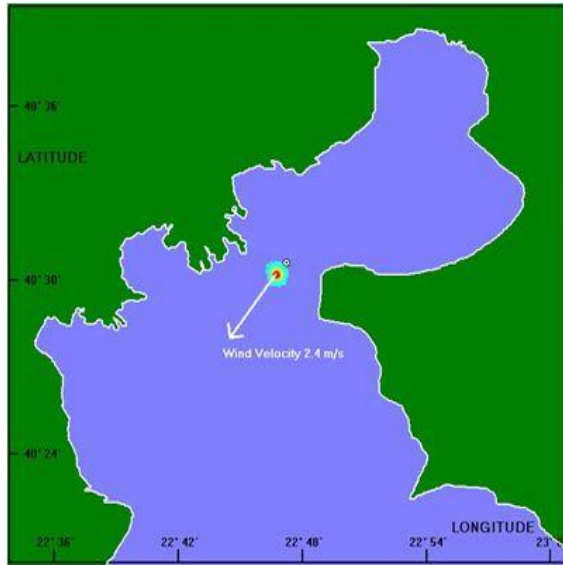


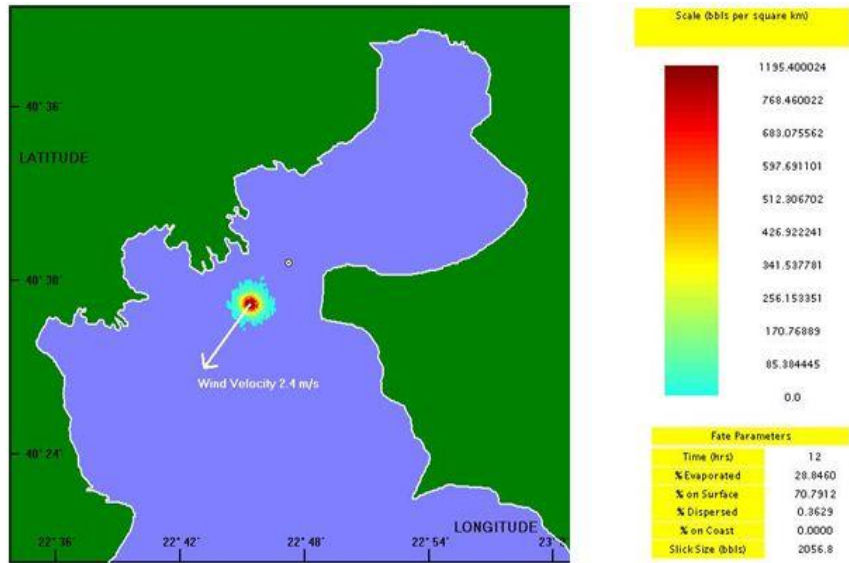
Σχήμα Γ15: Τροχιά της πετρελαιοκηλίδας στη Θέση 3 για Βορειοανατολικό άνεμο – 1 bf



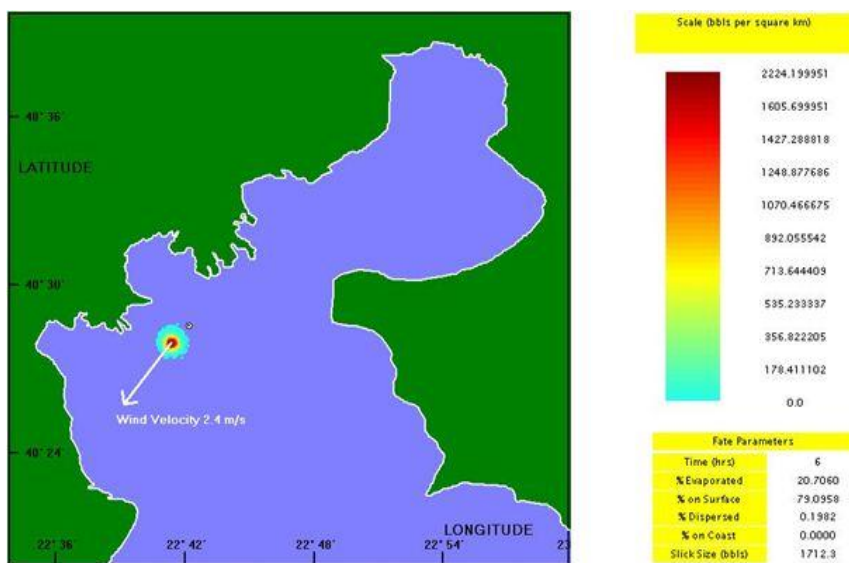
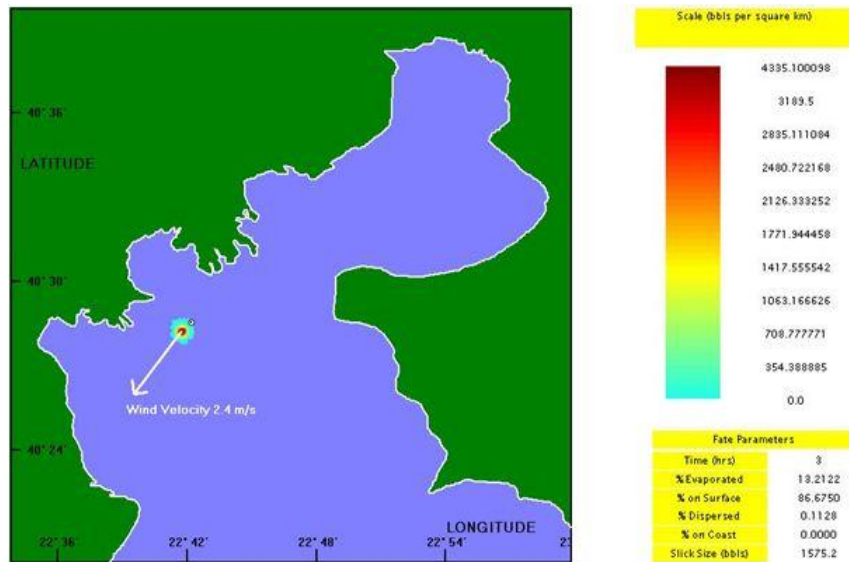



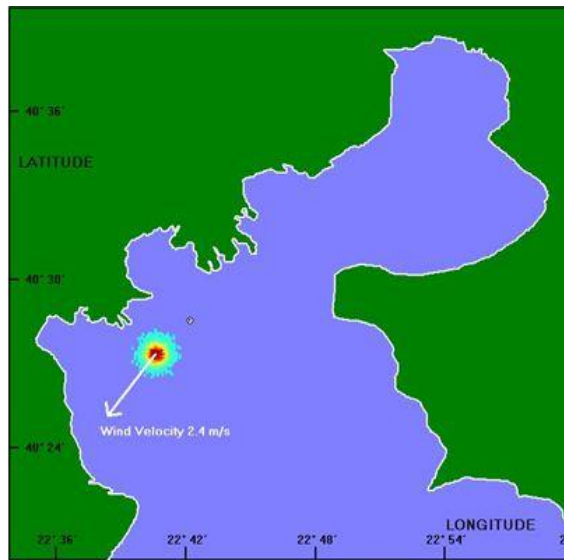

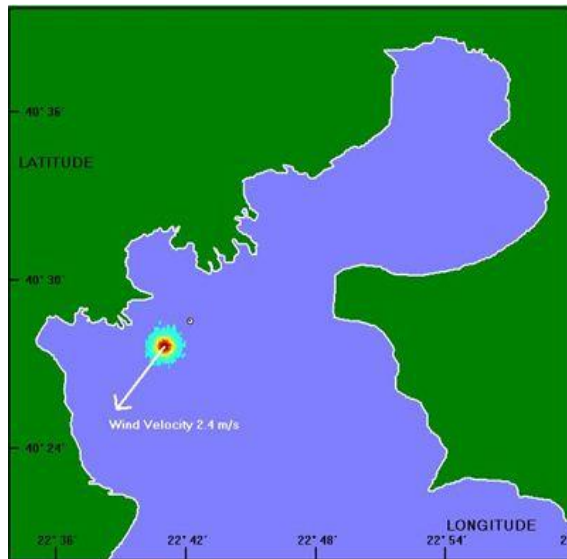
Σχήμα Γ16: Τροχιά της πετρελαιοκηλίδας στη Θέση 1 για Βορειοανατολικό άνεμο – 2 bf



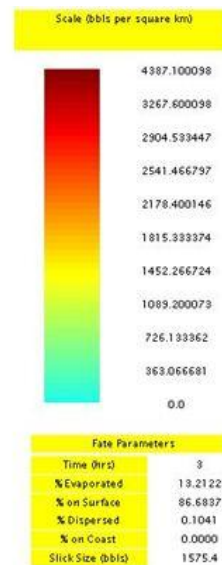


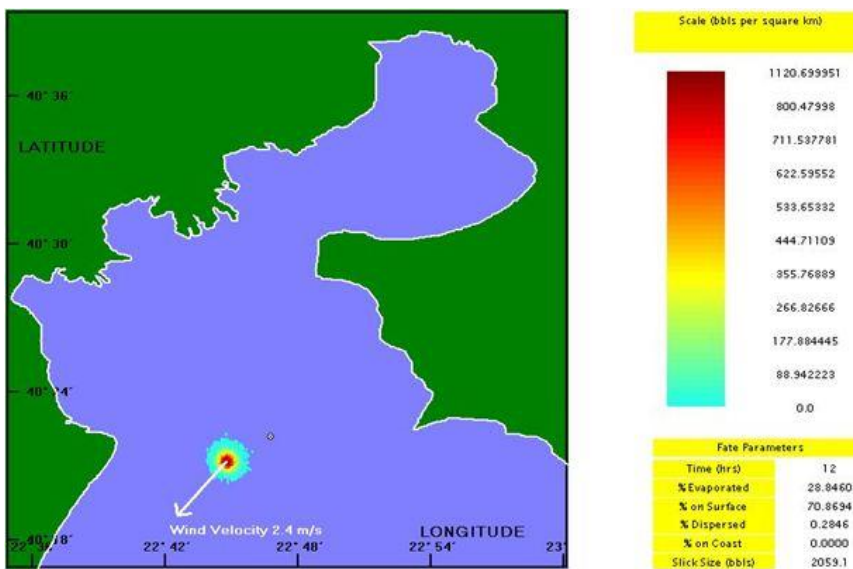
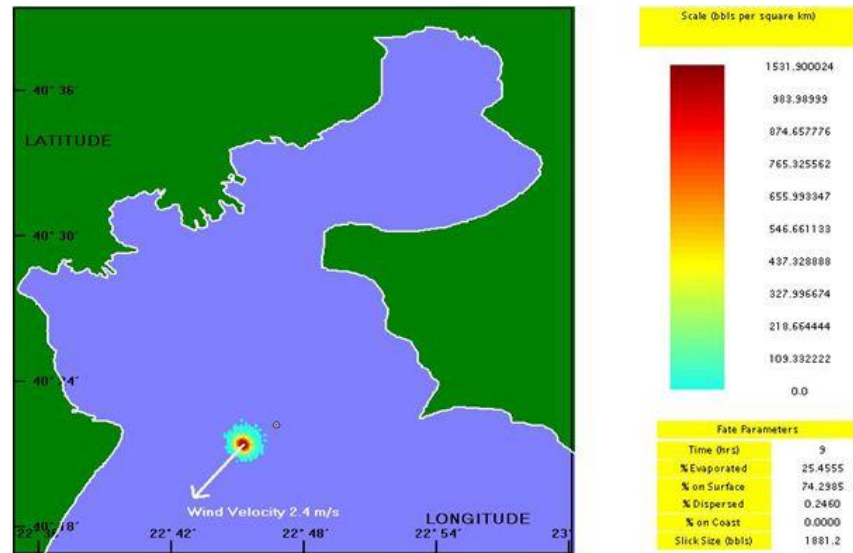
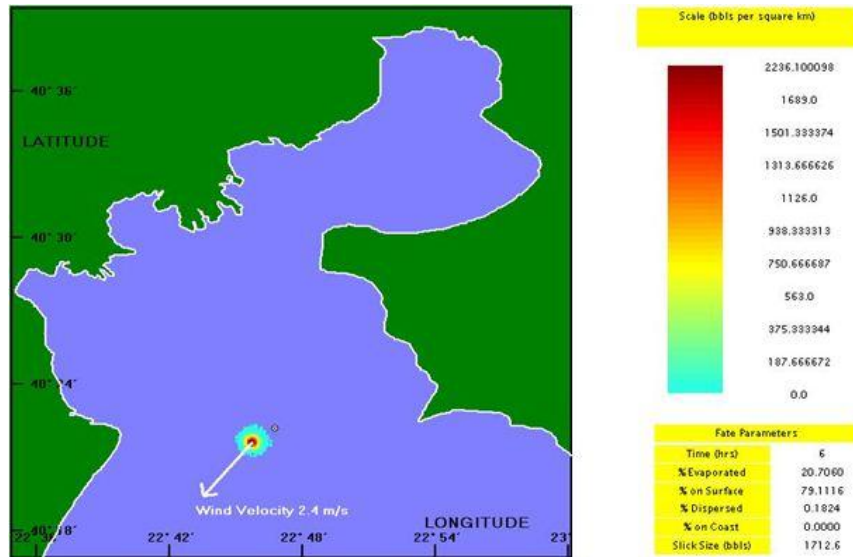
Σχήμα Γ17: Τροχιά της πετρελαιοκηλίδας στη Θέση 2 για Βορειοανατολικό άνεμο – 2 bf






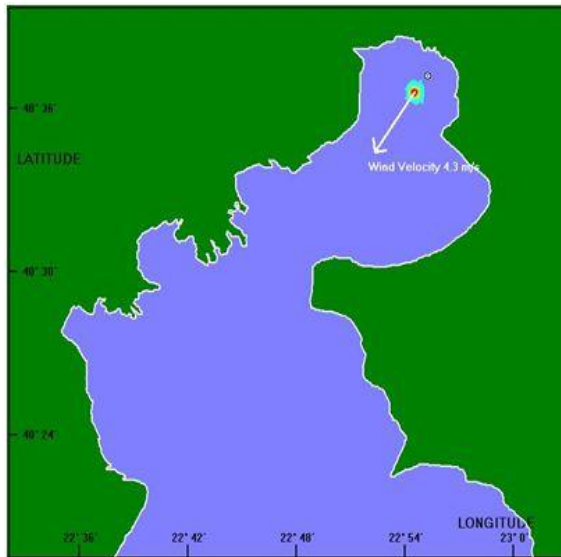


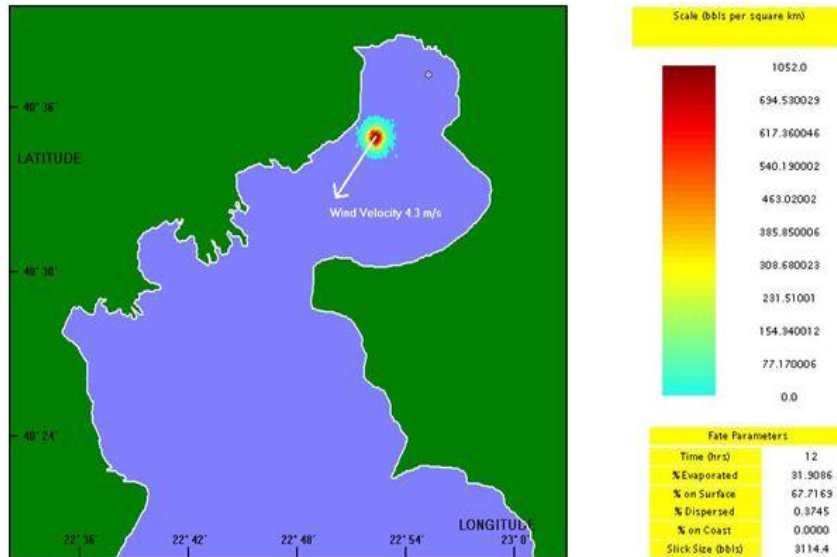
Σχήμα Γ18: Τροχιά της πετρελαιοκηλίδας στη Θέση 3 για Βορειοανατολικό άνεμο – 2 bf



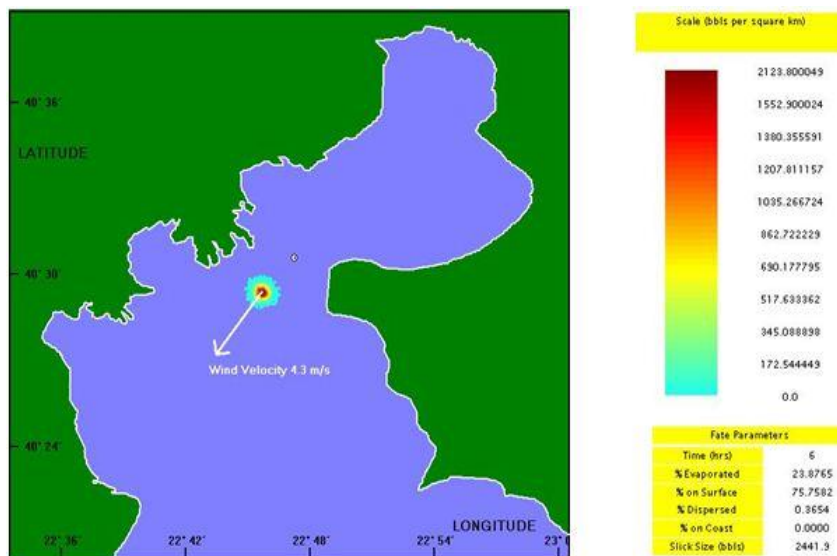
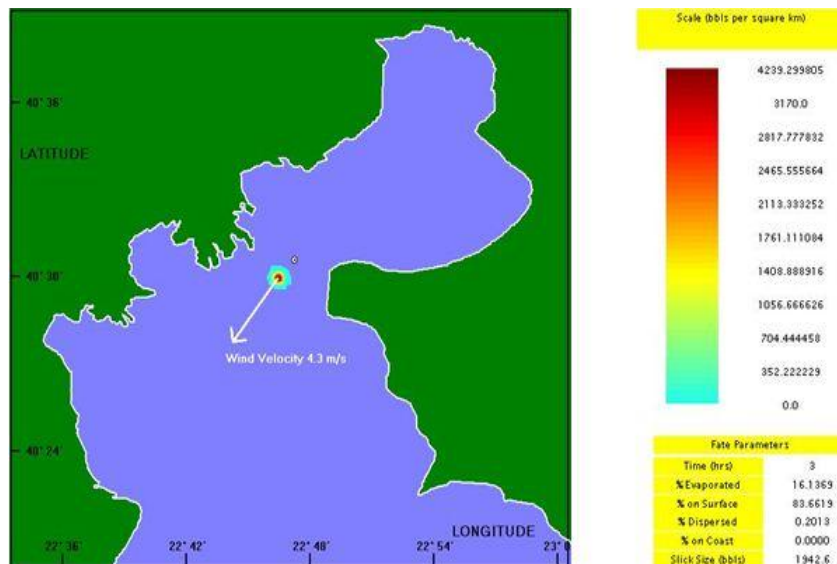


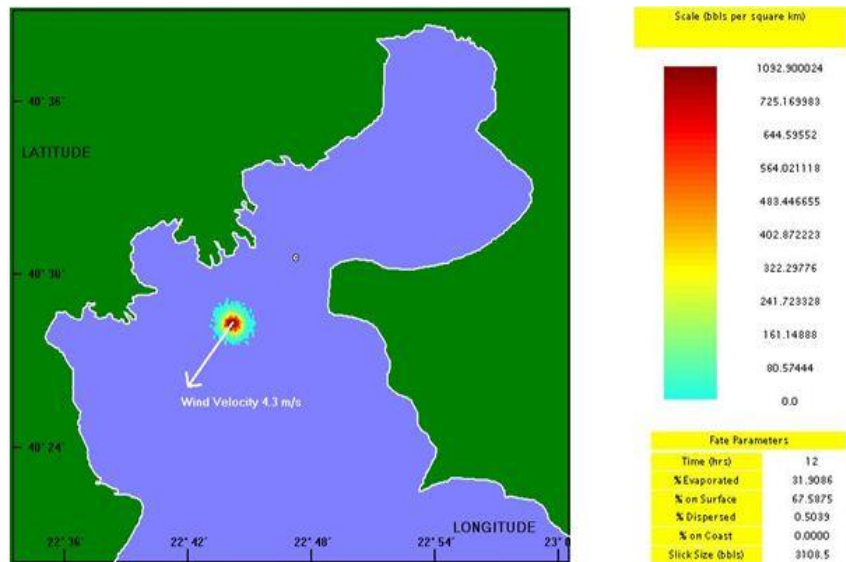
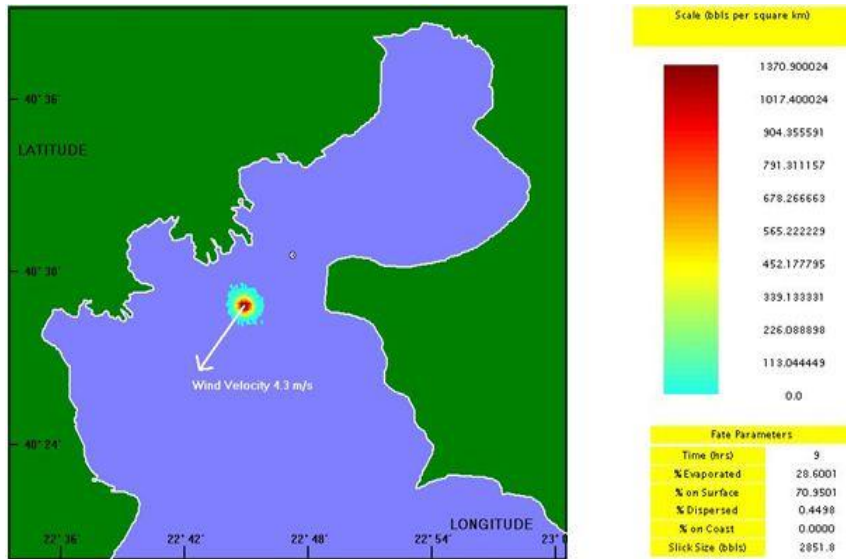
Σχήμα Γ19: Τροχιά της πετρελαιοκηλίδας στη Θέση 4 για Βορειοανατολικό άνεμο – 2 bf



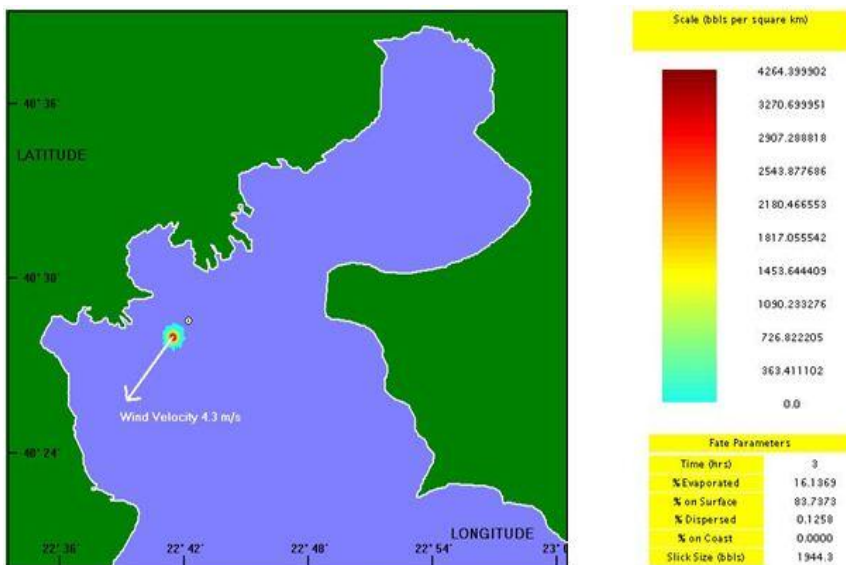


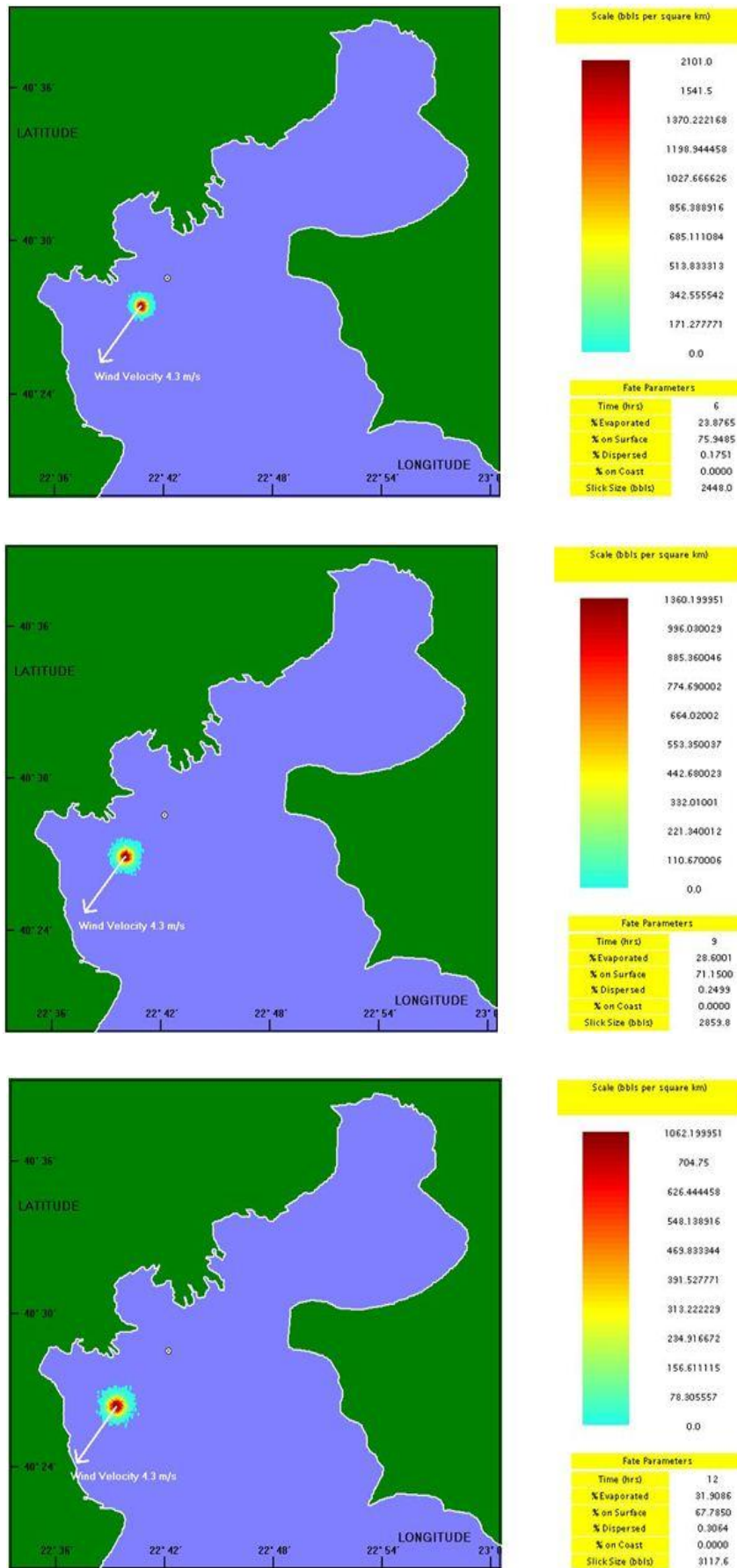
Σχήμα Γ20: Τροχιά της πετρελαιοκηλίδας στη Θέση 1 για Βορειοανατολικό άνεμο – 3 bf





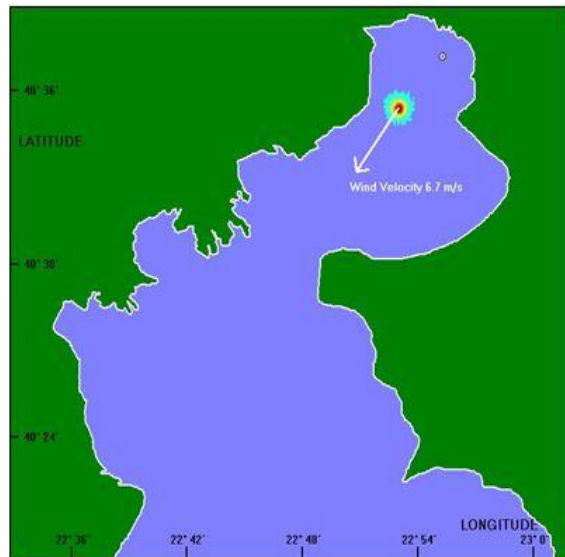

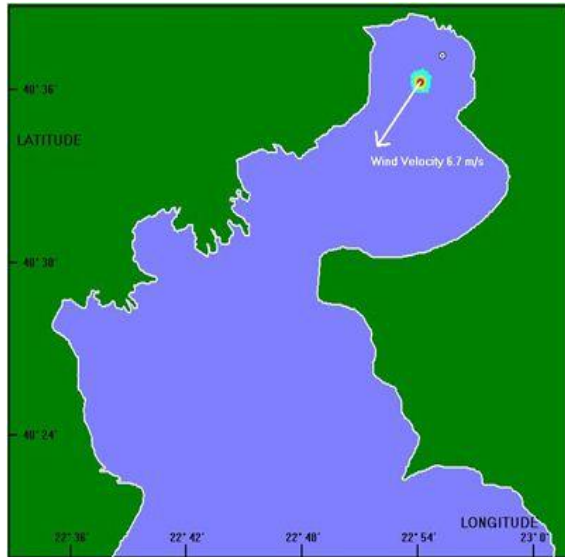


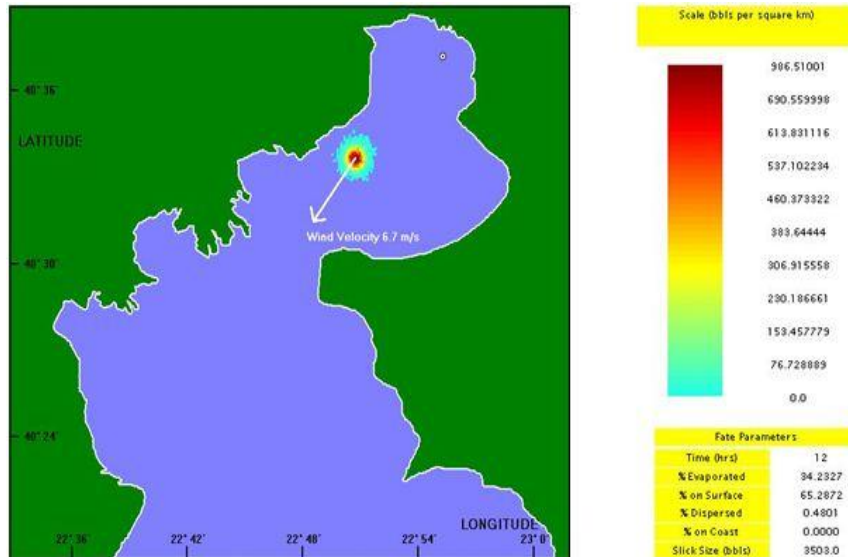
Σχήμα Γ21: Τροχιά της πετρελαιοκηλίδας στη Θέση 2 για Βορειοανατολικό άνεμο – 3 bf



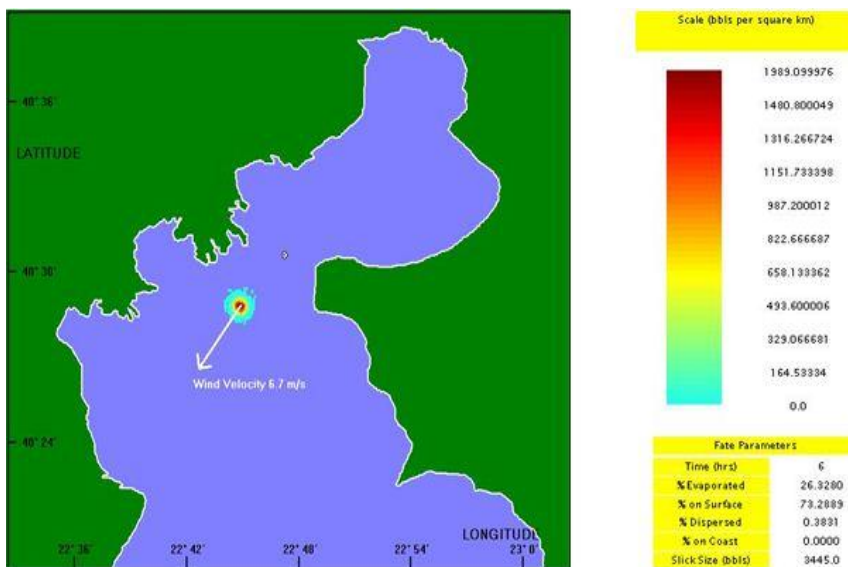
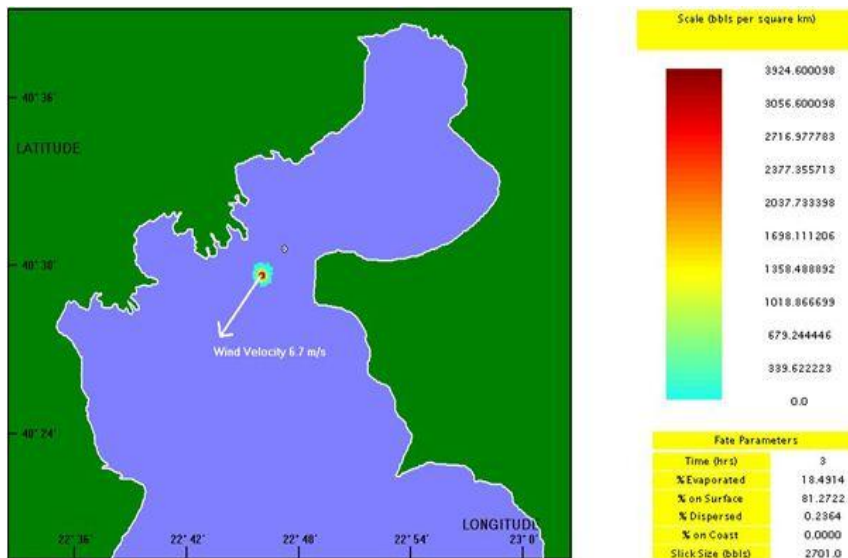


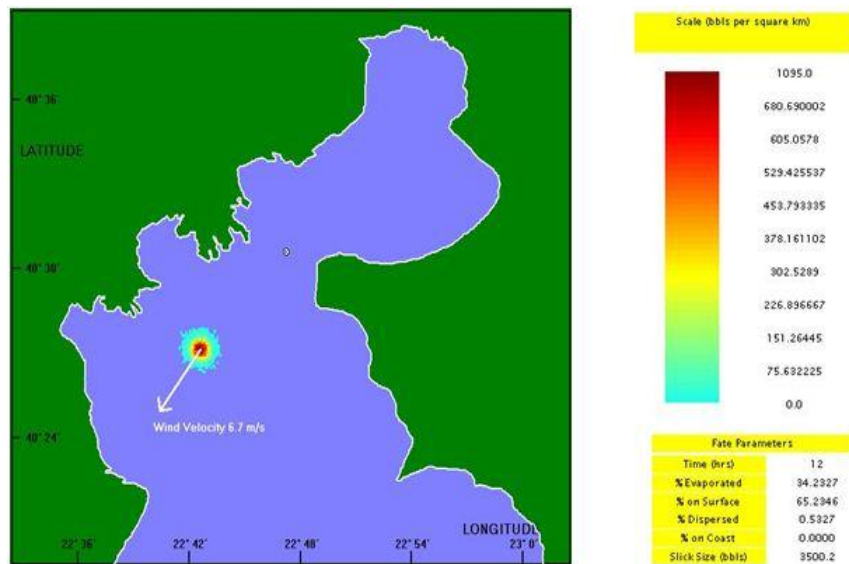
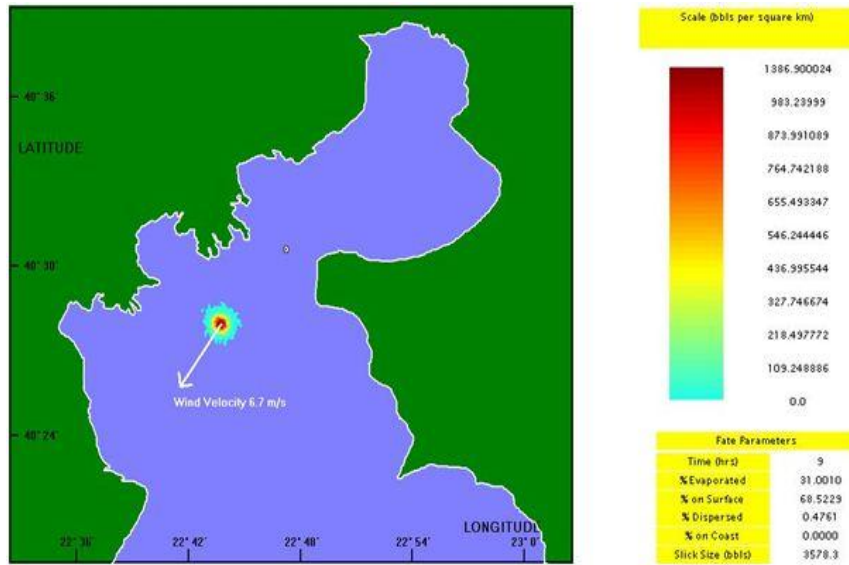
Σχήμα Γ22: Τροχιά της πετρελαιοκηλίδας στη Θέση 3 για Βορειοανατολικό άνεμο – 3 bf



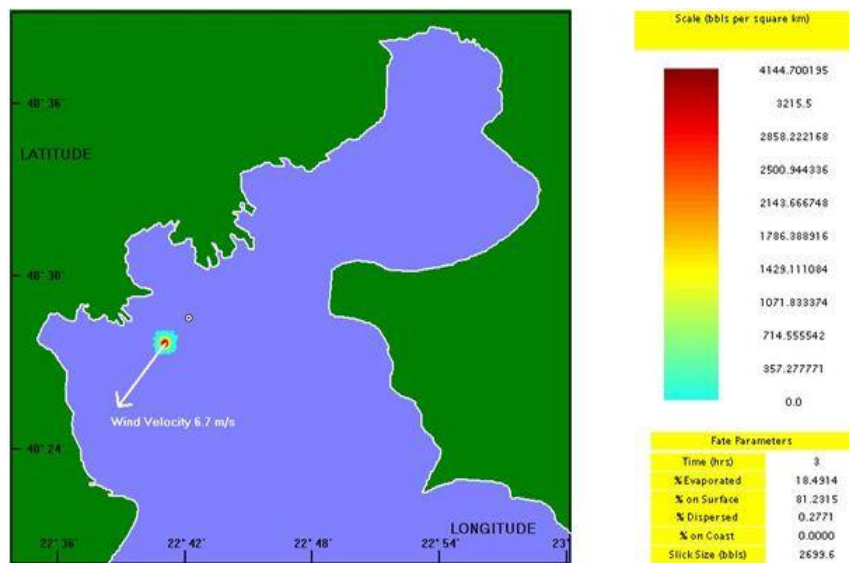



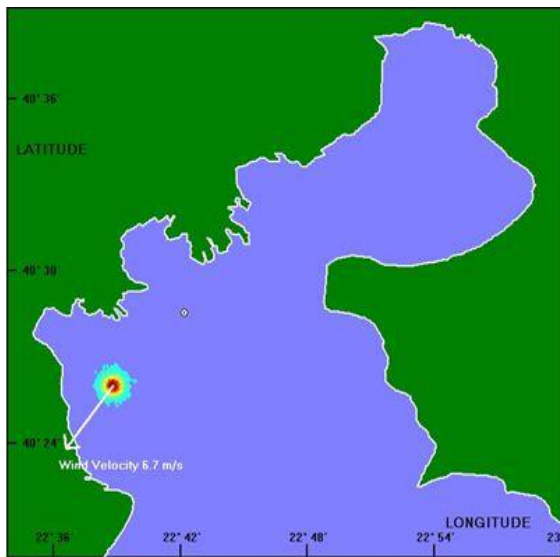

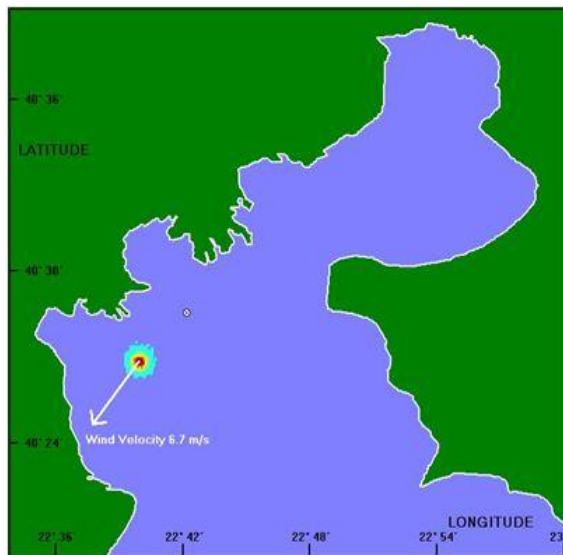
Σχήμα Γ23: Τροχιά της πετρελαιοκηλίδας στη Θέση 1 για Βορειοανατολικό άνεμο – 4 bf



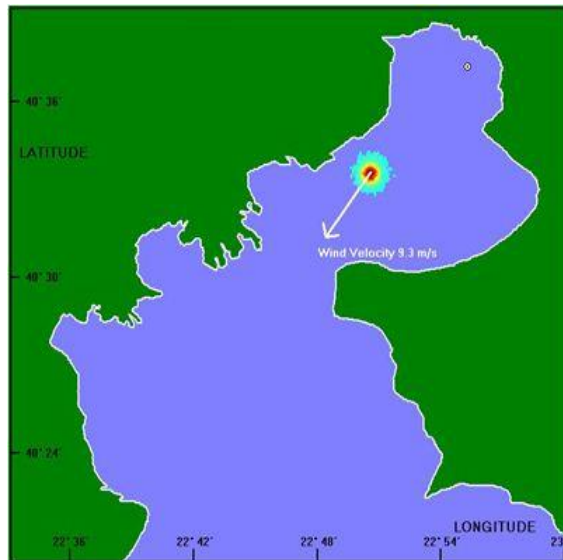
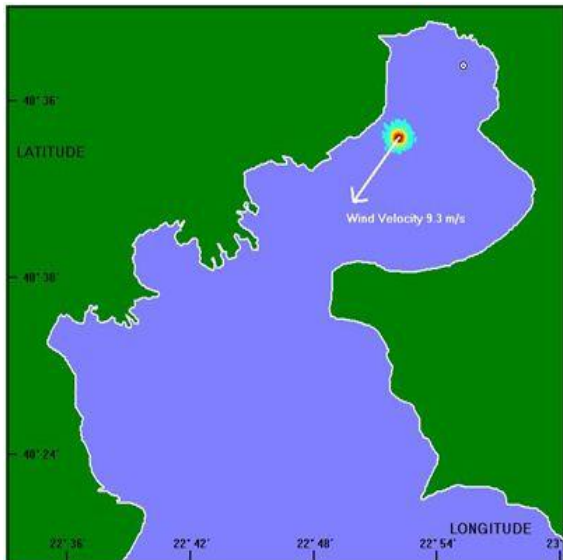
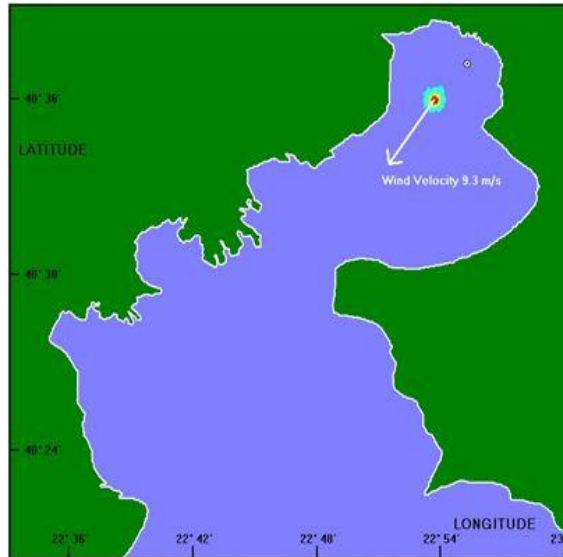


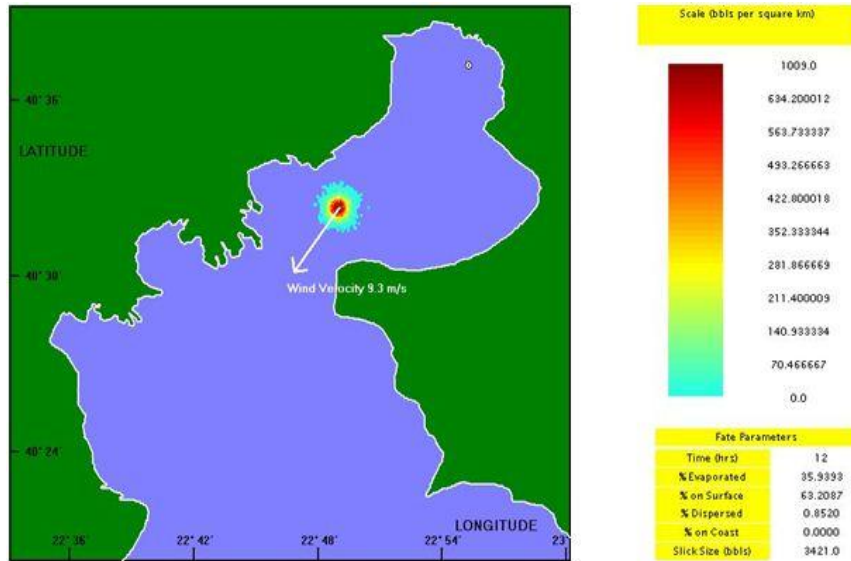
Σχήμα Γ24: Τροχιά της πετρελαιοκηλίδας στη Θέση 2 για Βορειοανατολικό άνεμο – 4 bf



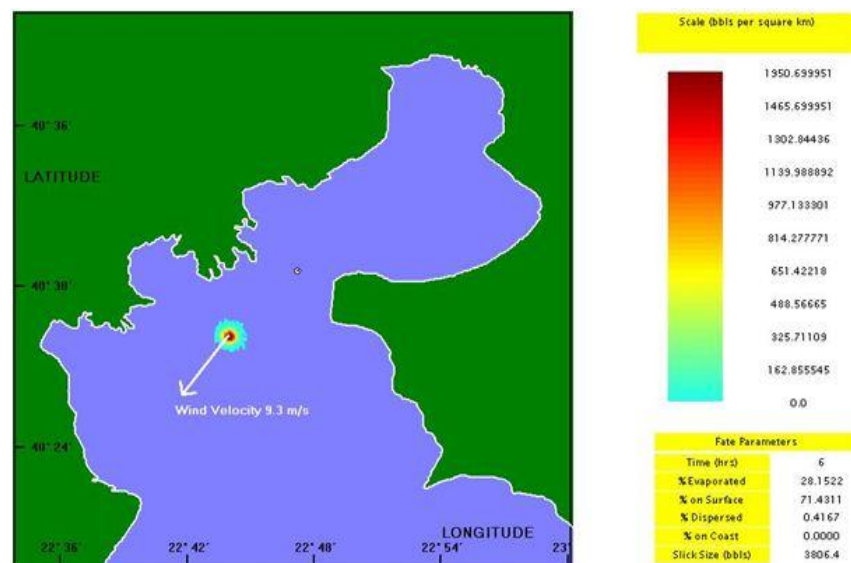
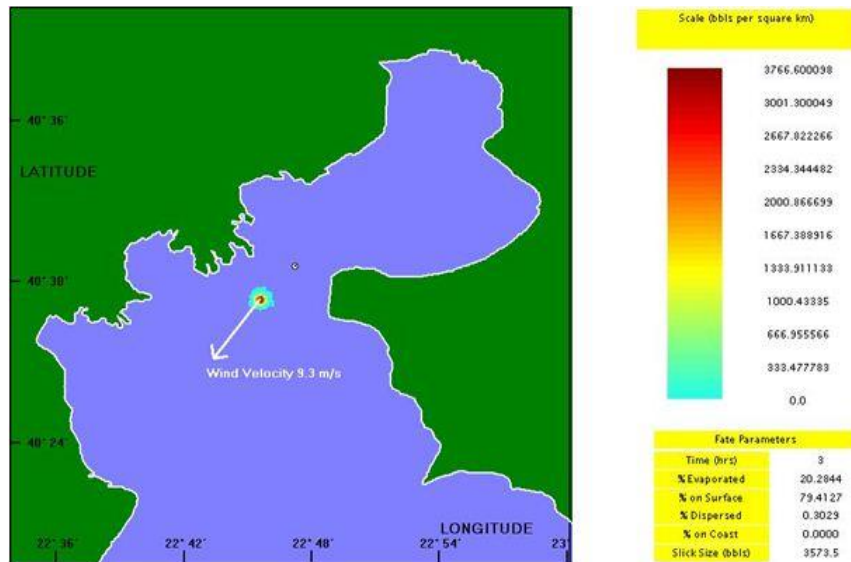


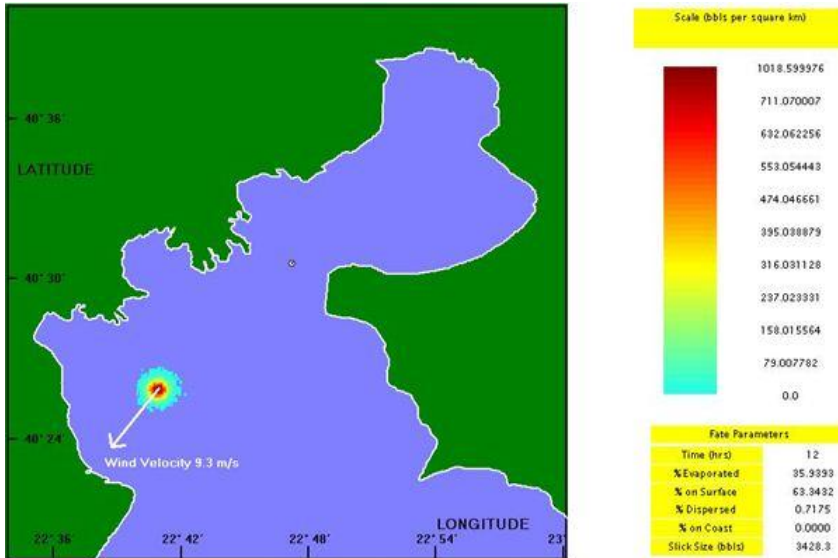
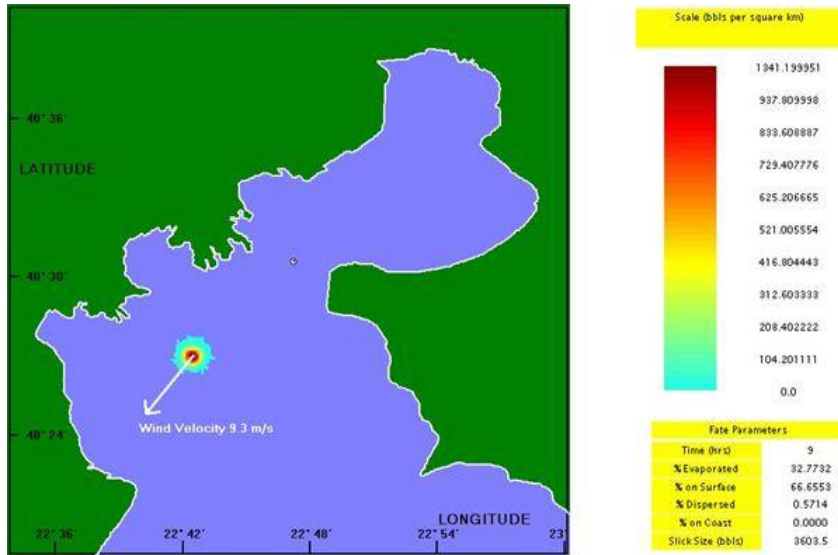
Σχήμα Γ25: Τροχιά της πετρελαιοκηλίδας στη Θέση 3 για Βορειοανατολικό άνεμο – 4 bf



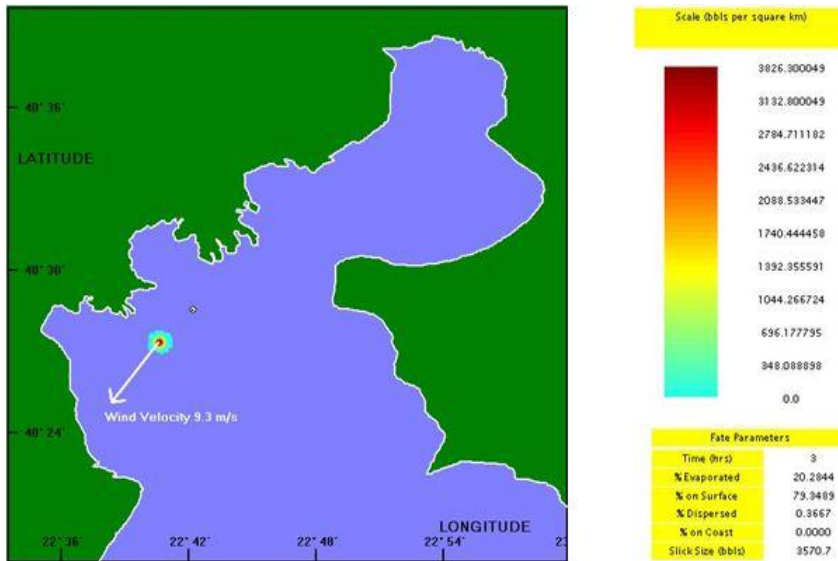


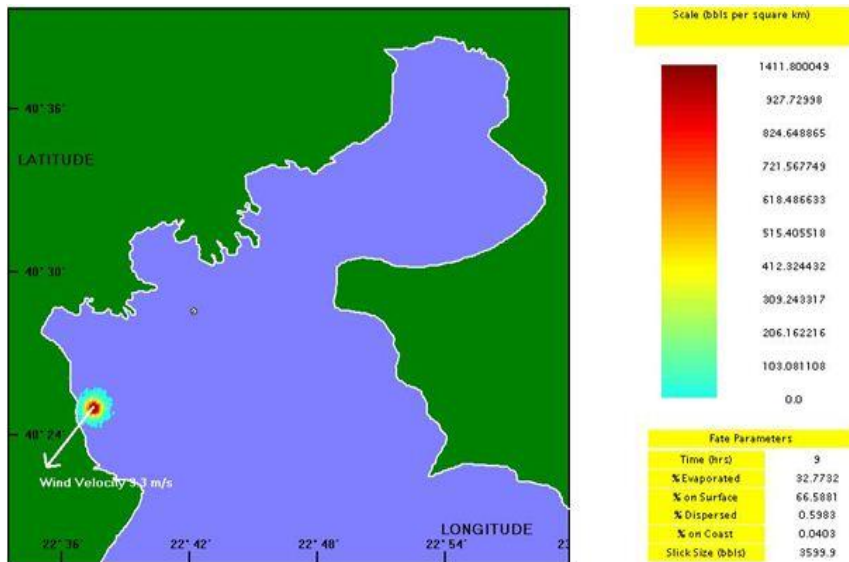
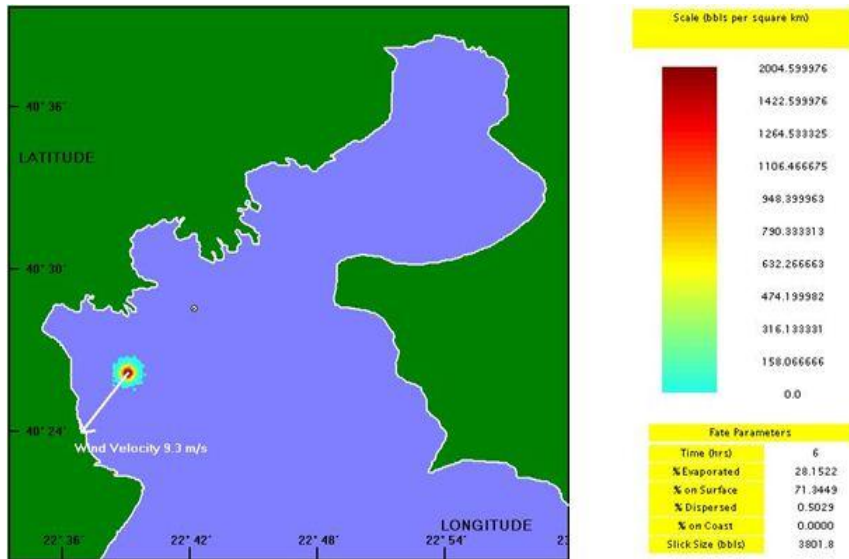
Σχήμα Γ26: Τροχιά της πετρελαιοκηλίδας στη Θέση 1 για Βορειοανατολικό άνεμο – 5 bf



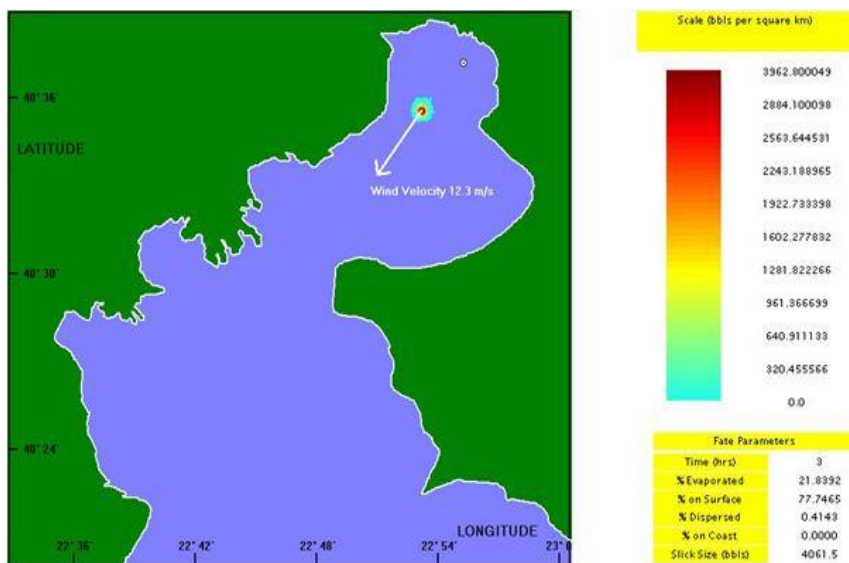


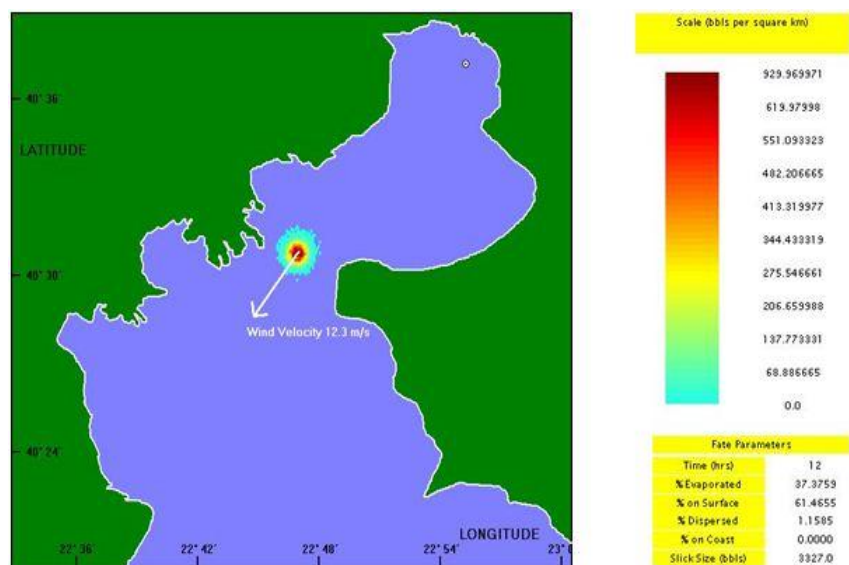
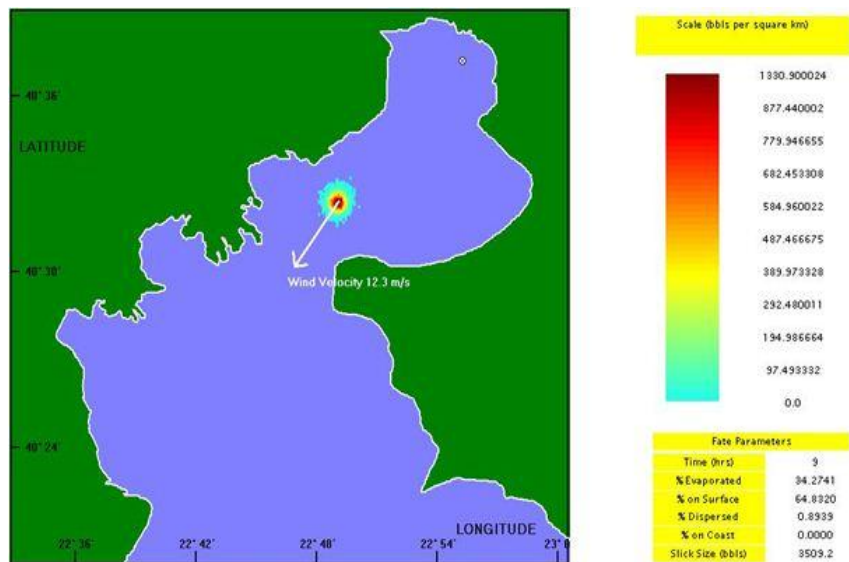
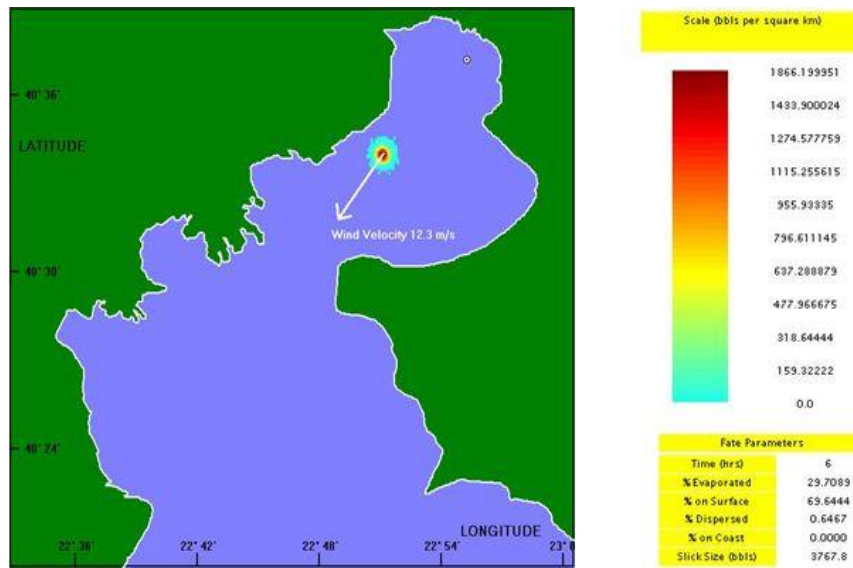
Σχήμα Γ27: Τροχιά της πετρελαιοκηλίδας στη Θέση 2 για Βορειοανατολικό άνεμο – 5 bf



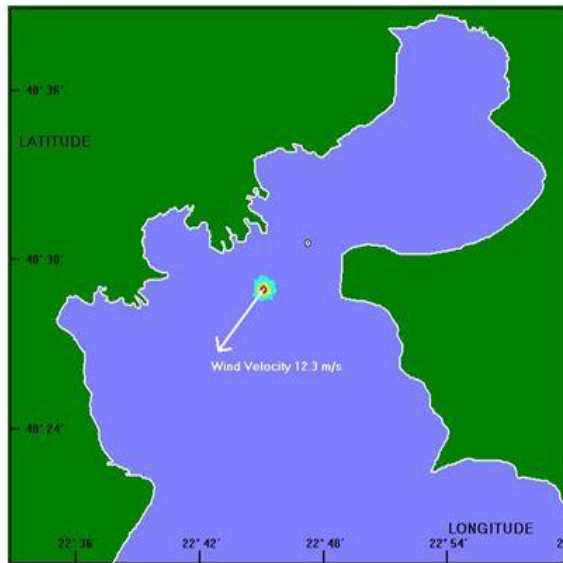


Σχήμα Γ28: Τροχιά της πετρελαιοκηλίδας στη Θέση 3 για Βορειοανατολικό άνεμο – 5 bf






Σχήμα Γ29: Τροχιά της πετρελαιοκηλίδας στη Θέση 1 για Βορειοανατολικό άνεμο – 6 bf

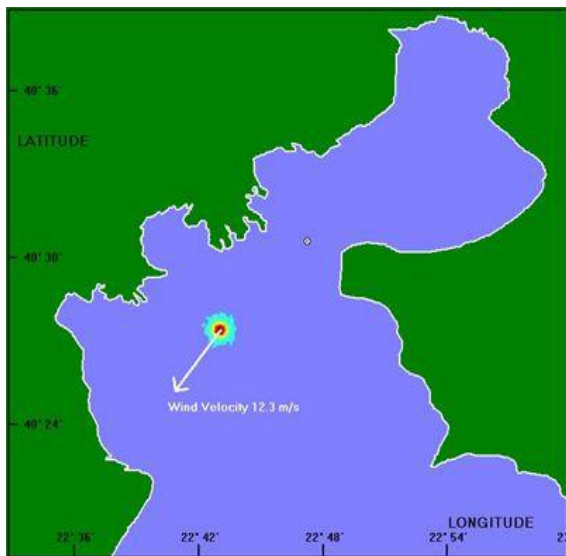


Scale (bbbls per square km)



Fate Parameters

Time (hrs)	3
% Evaporated	21.8392
% on Surface	77.7231
% Dispersed	0.4377
% on Coast	0.0000
Slick Size (bbbls)	4060.2

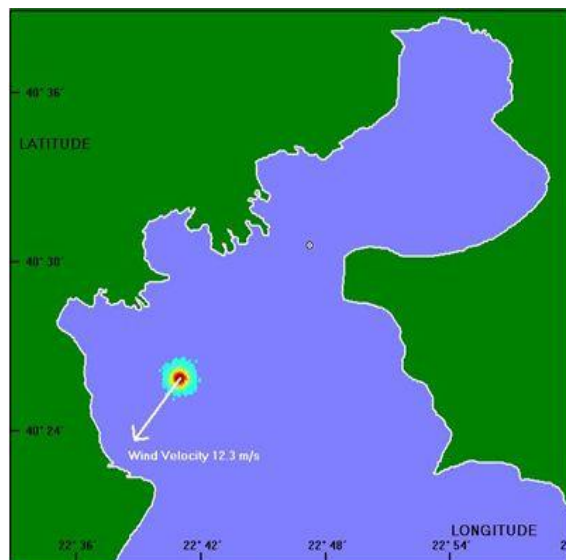


Scale (bbbls per square km)




Fate Parameters

Time (hrs)	6
% Evaporated	29.7089
% on Surface	63.6505
% Dispersed	0.6326
% on Coast	0.0000
Slick Size (bbbls)	3768.6

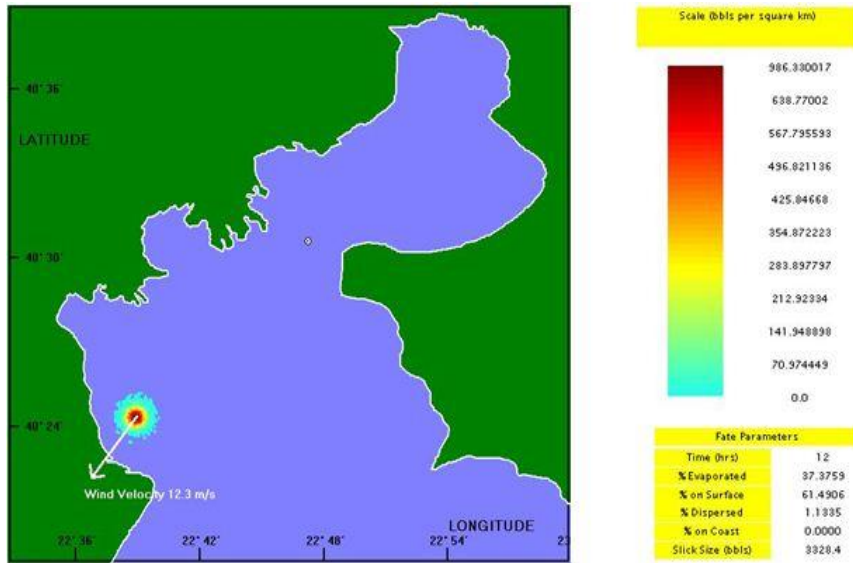


Scale (bbbls per square km)

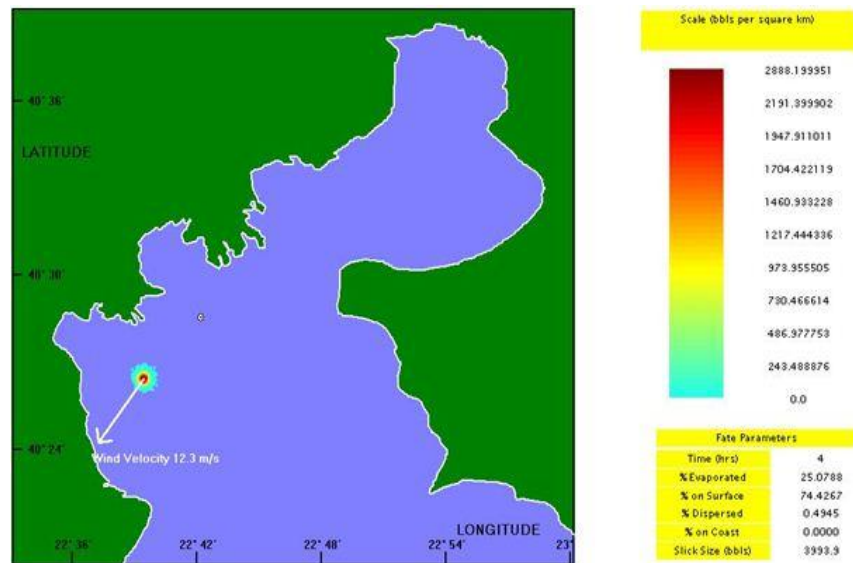
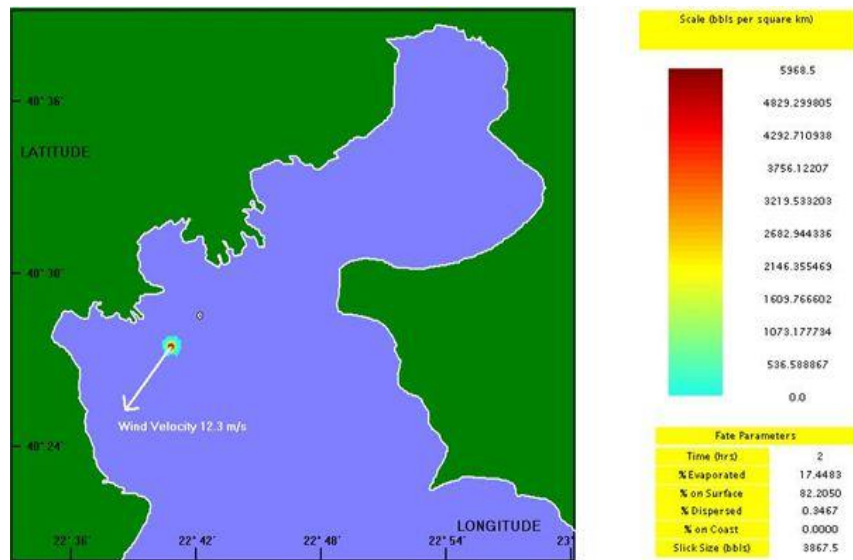


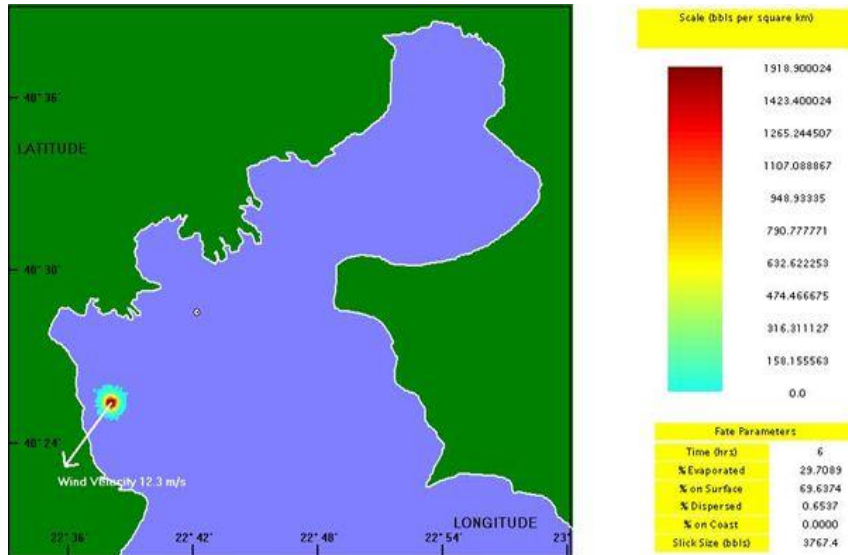
Fate Parameters

Time (hrs)	9
% Evaporated	34.2741
% on Surface	64.8255
% Dispersed	0.3004
% on Coast	0.0000
Slick Size (bbbls)	3508.9

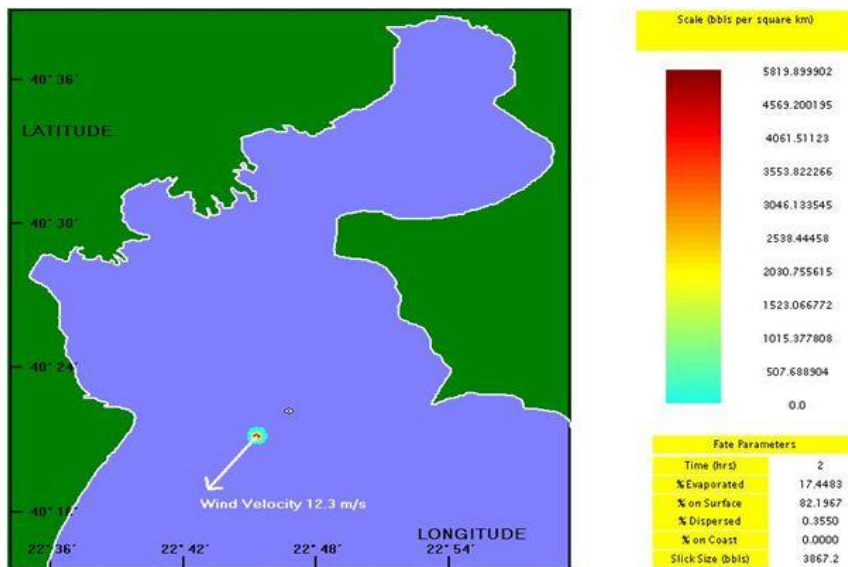
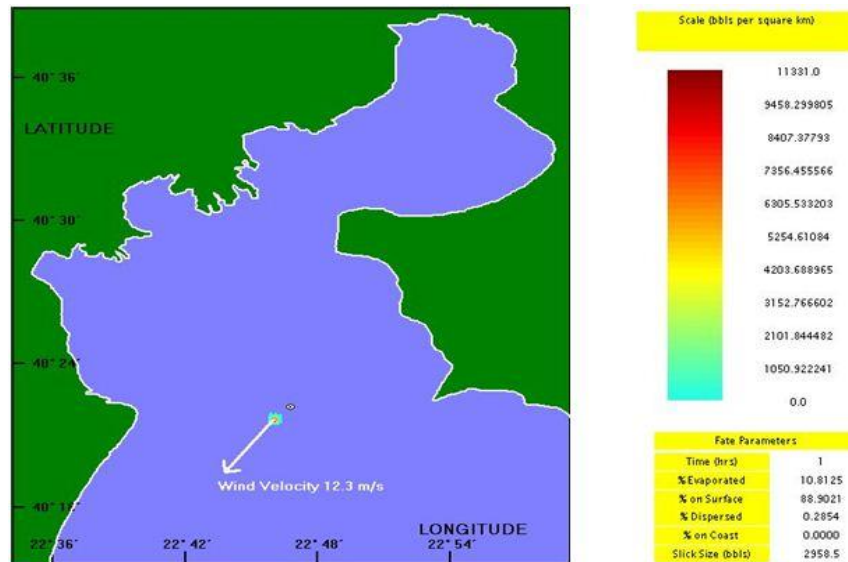


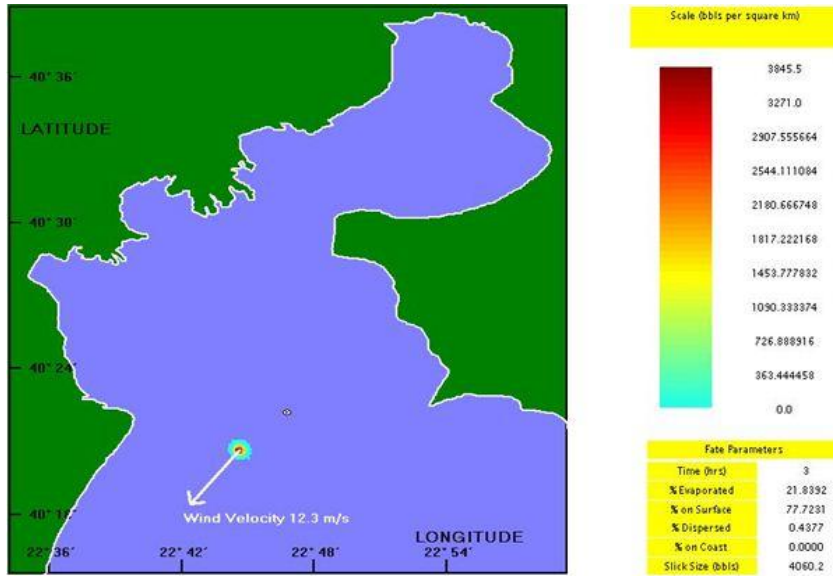
Σχήμα Γ30: Τροχιά της πετρελαιοκηλίδας στη Θέση 2 για Βορειοανατολικό άνεμο – 6 bf



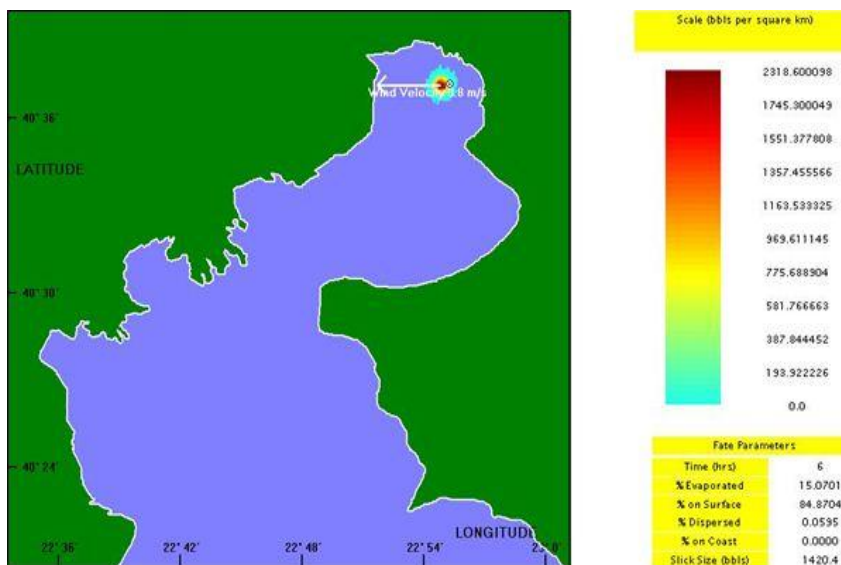
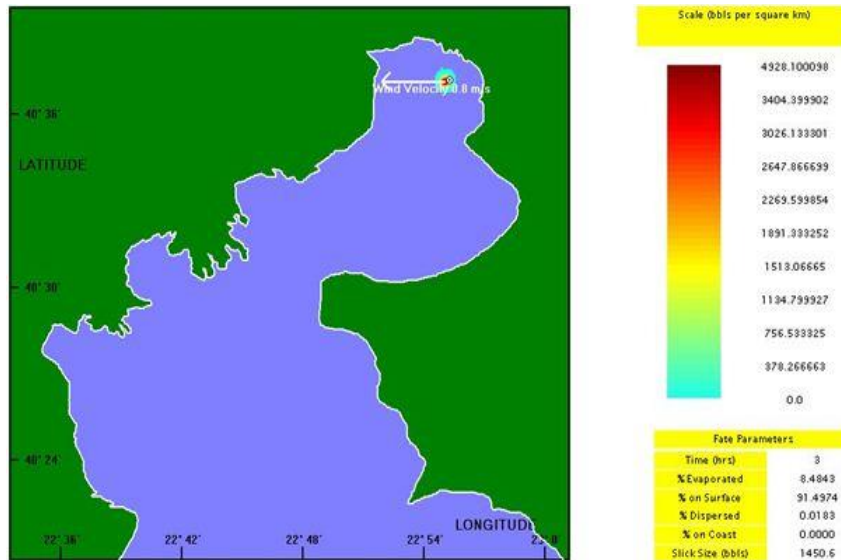


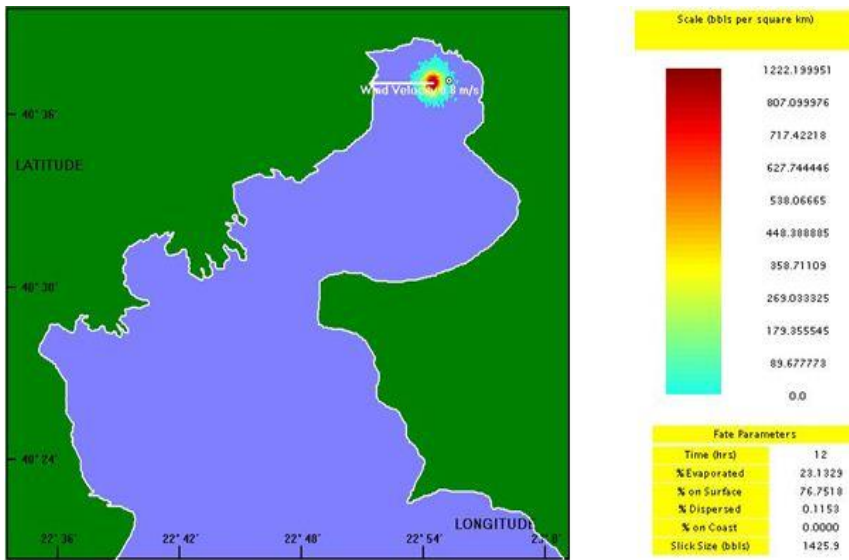
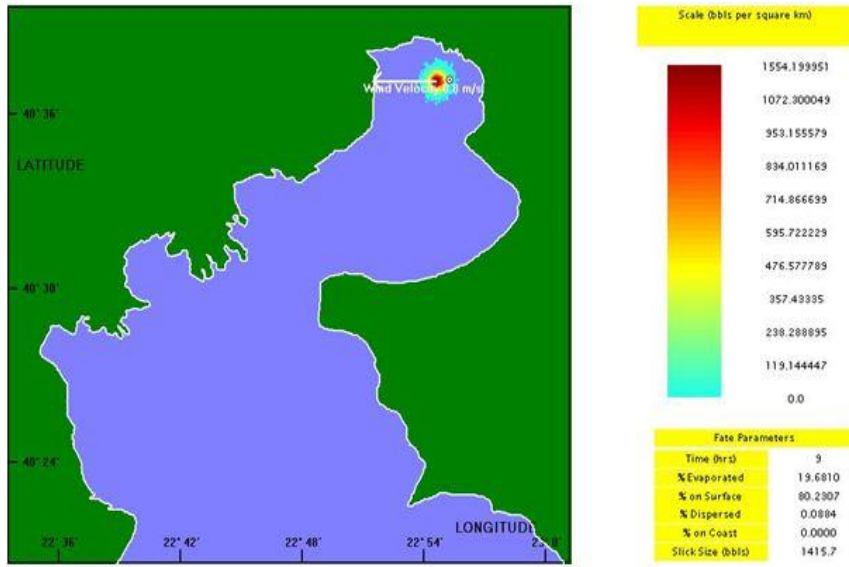
Σχήμα Γ31: Τροχιά της πετρελαιοκηλίδας στη Θέση 3 για Βορειοανατολικό άνεμο – 6 bf



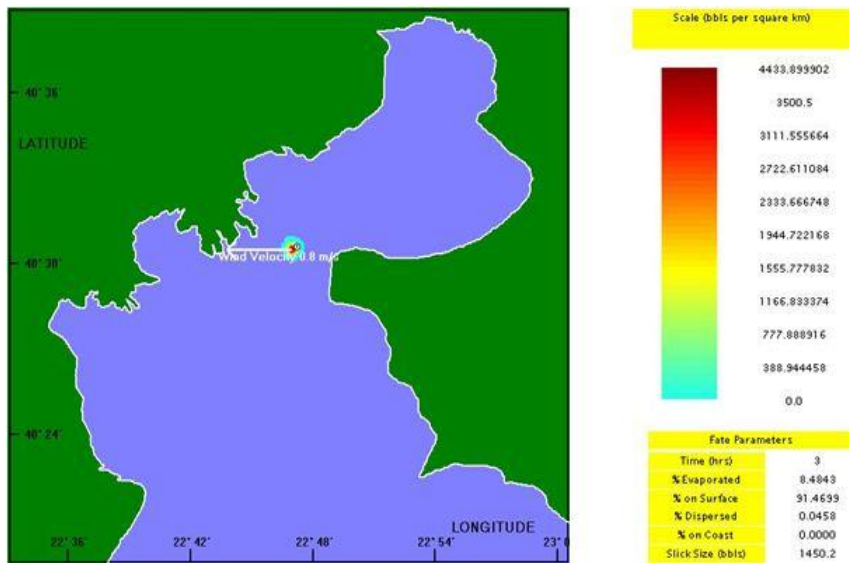


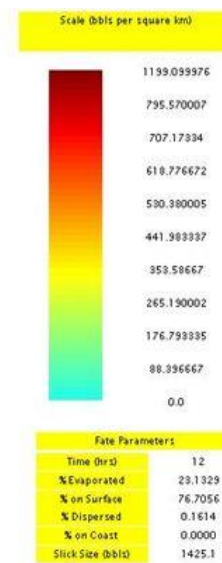
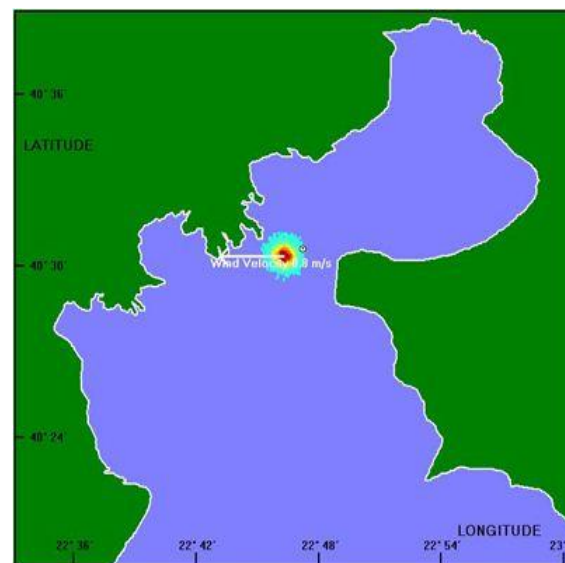

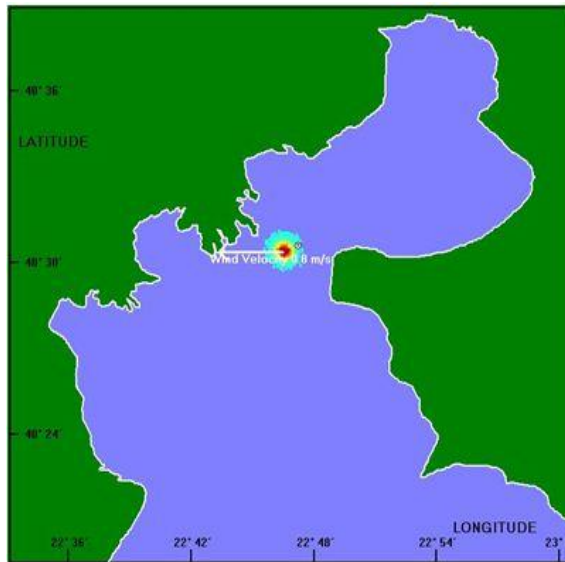

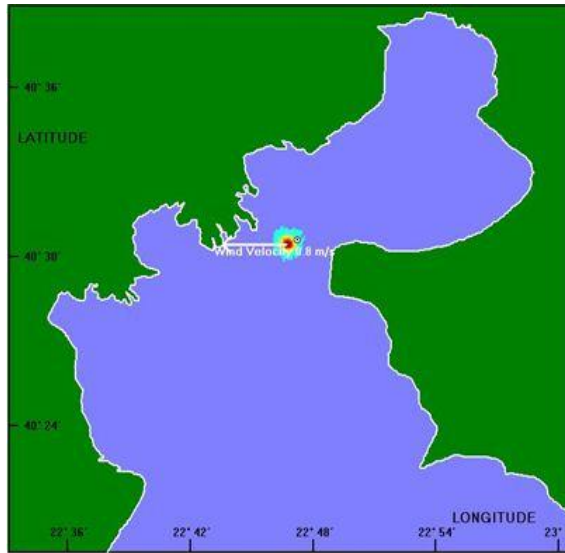
Σχήμα Γ32: Τροχιά της πετρελαιοκηλίδας στη Θέση 4 για Βορειοανατολικό άνεμο – 6 bf



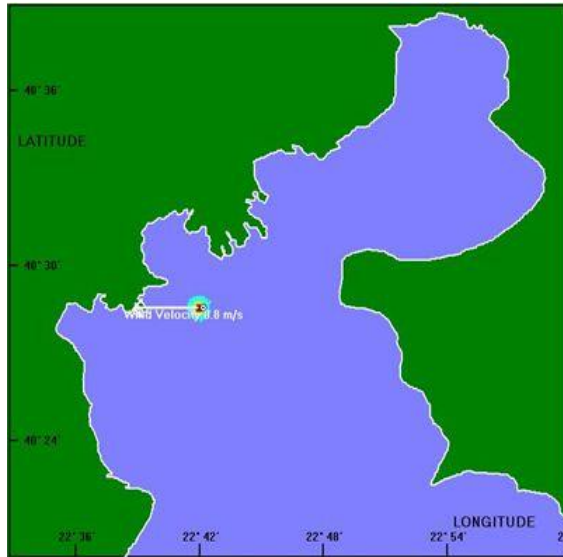


Σχήμα Γ33: Τροχιά της πετρελαιοκηλίδας στη Θέση 1 για Ανατολικό άνεμο – 1 bf






Σχήμα Γ34: Τροχιά της πετρελαιοκηλίδας στη Θέση 2 για Ανατολικό άνεμο – 1 bf

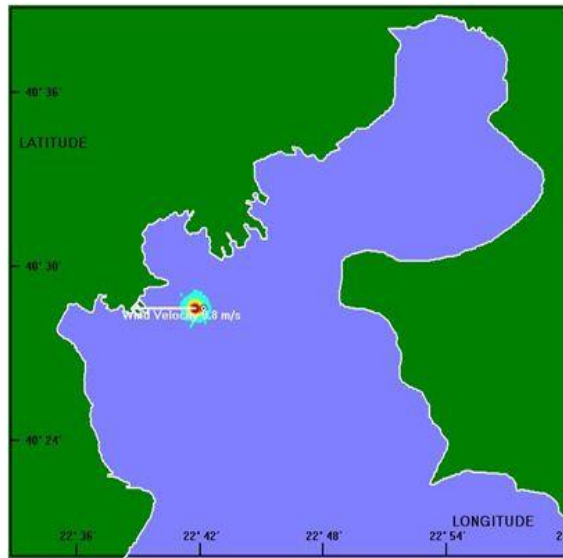


Scale (bbts per square km)




Fate Parameters

Time (hrs)	3
% Evaporated	8.4843
% on Surface	91.4607
% Dispersed	0.0549
% on Coast	0.0000
Slick Size (bbts)	1450.0

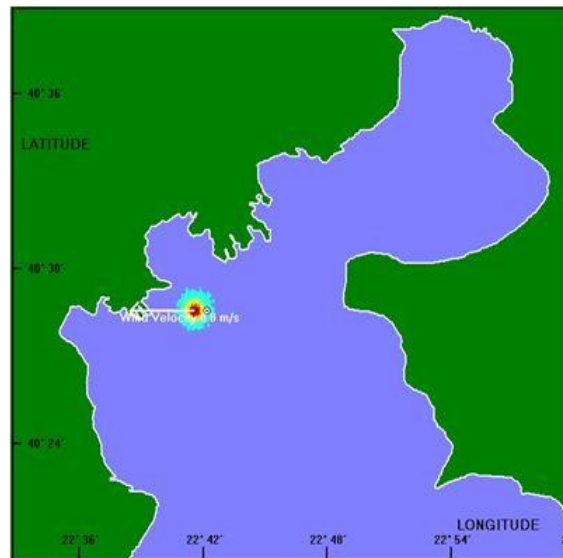


Scale (bbts per square km)



Fate Parameters

Time (hrs)	6
% Evaporated	15.0701
% on Surface	84.8450
% Dispersed	0.0849
% on Coast	0.0000
Slick Size (bbts)	1420.0

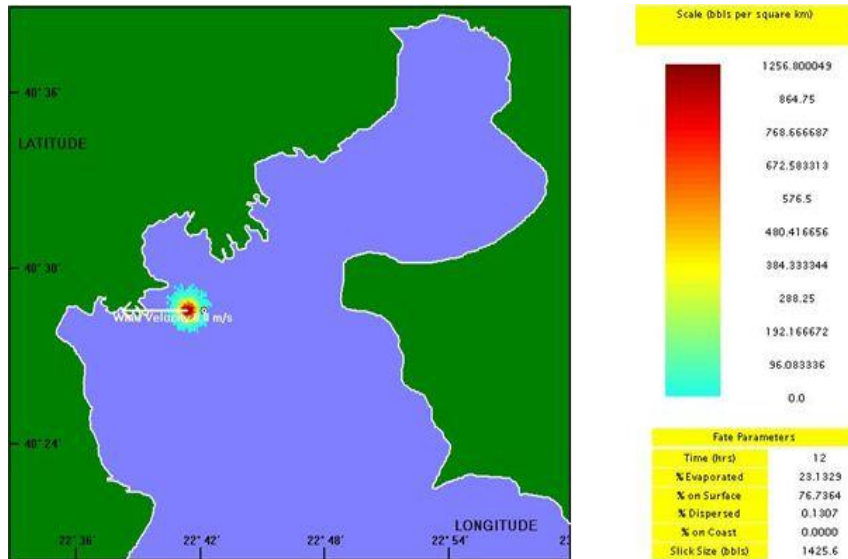


Scale (bbts per square km)

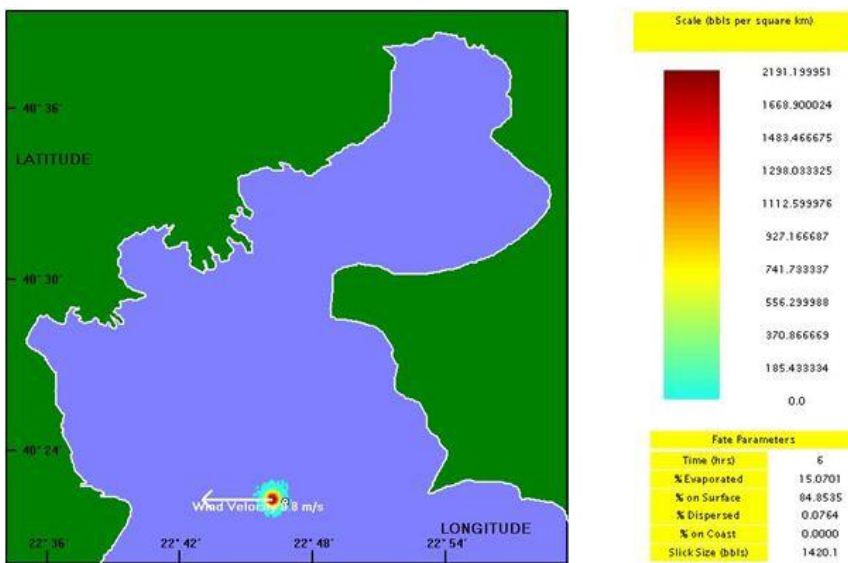
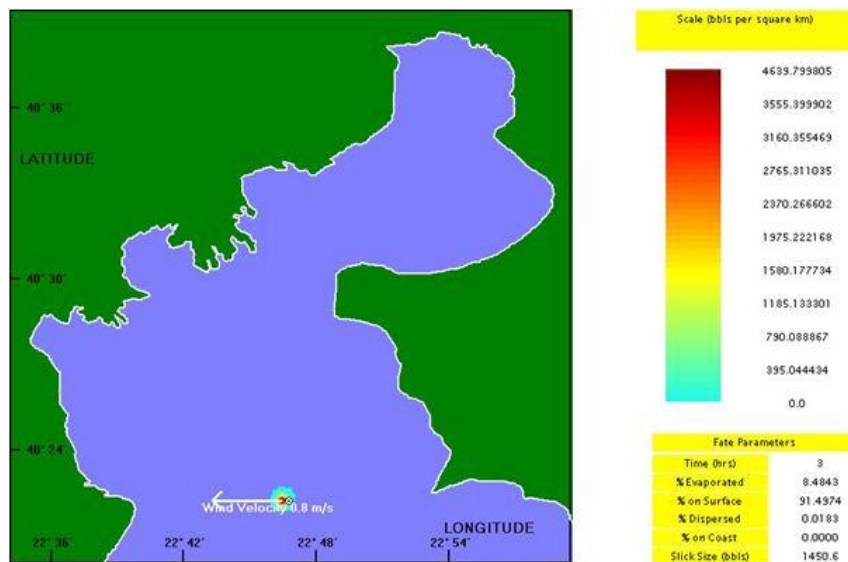


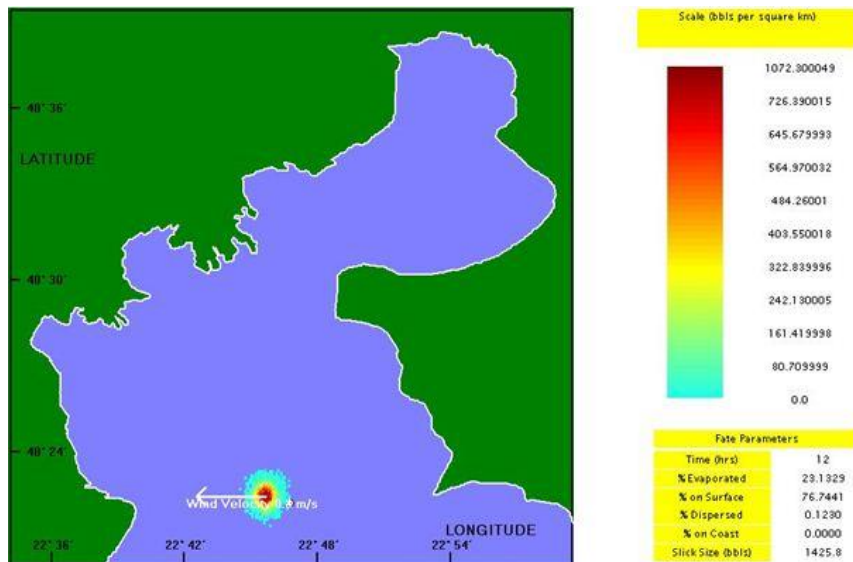
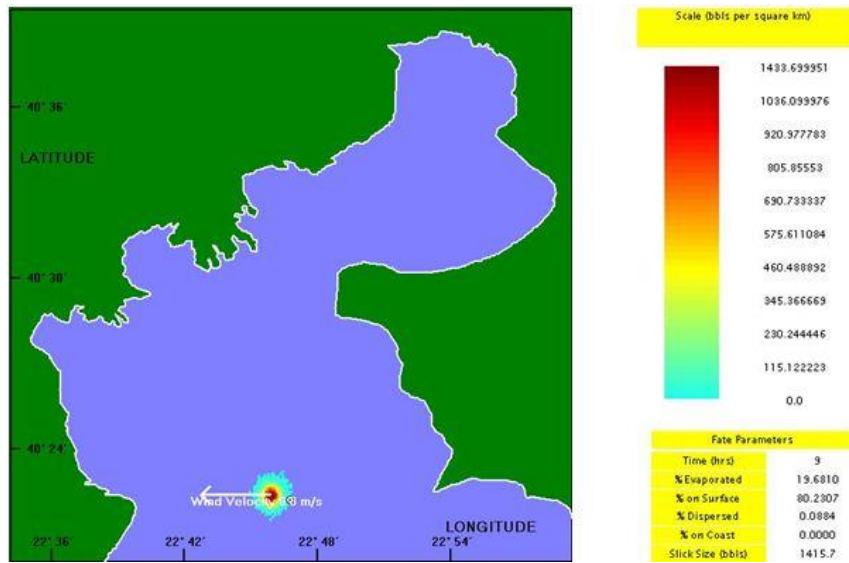
Fate Parameters

Time (hrs)	9
% Evaporated	19.6810
% on Surface	80.2226
% Dispersed	0.0964
% on Coast	0.0000
Slick Size (bbts)	1415.5

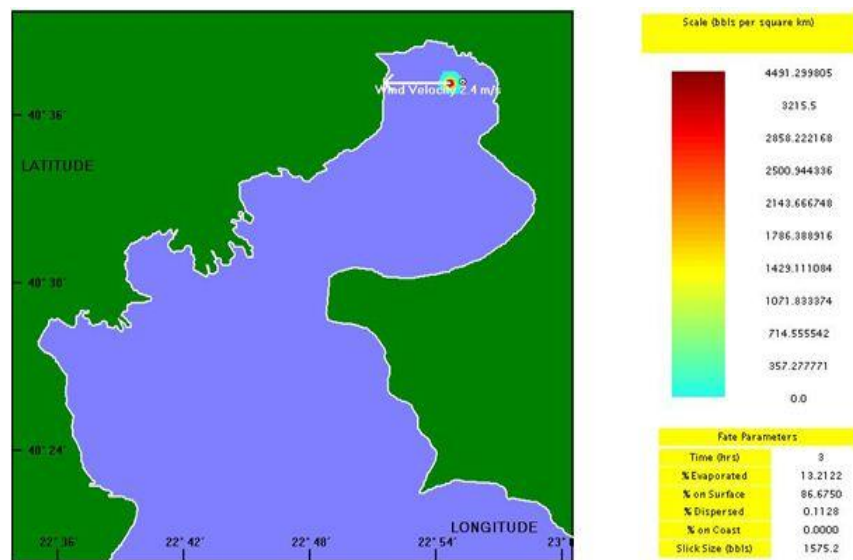




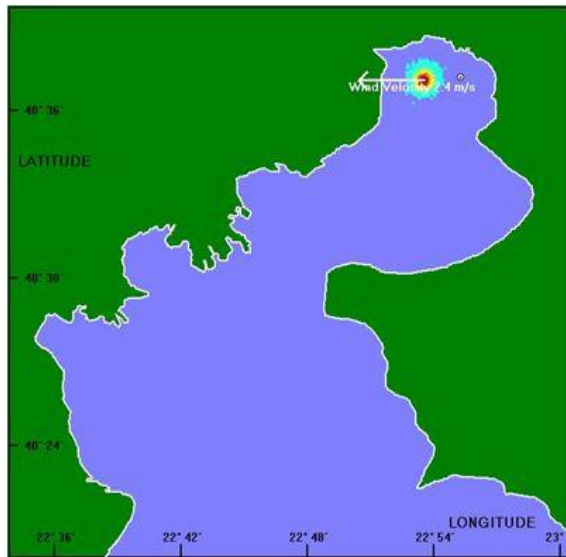

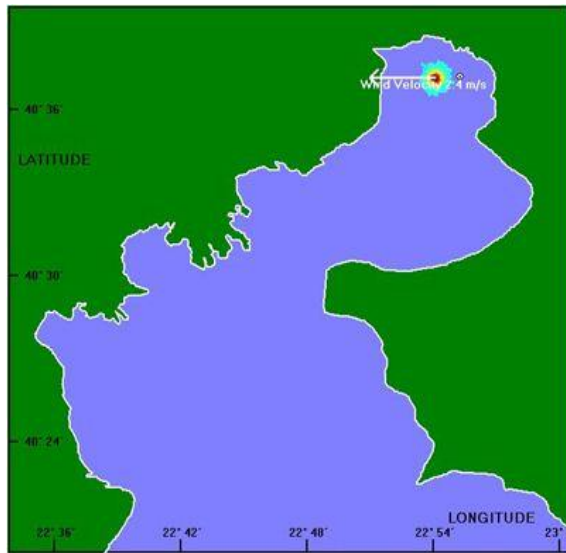
Σχήμα Γ35: Τροχιά της πετρελαιοκηλίδας στη Θέση 3 για Ανατολικό άνεμο – 1 bf



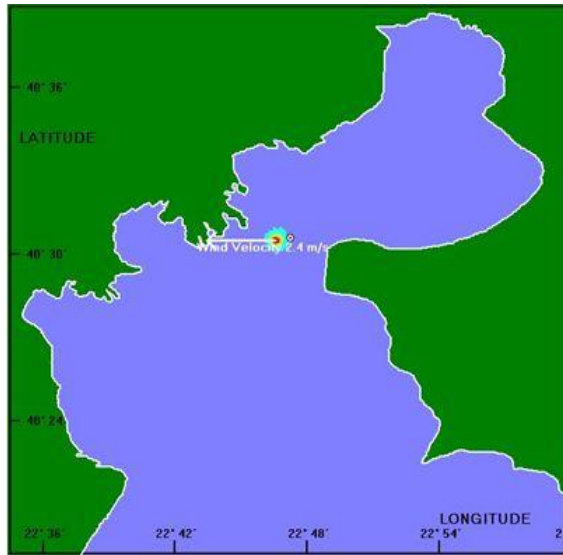


Σχήμα Γ36: Τροχιά της πετρελαιοκηλίδας στη Θέση 4 για Ανατολικό άνεμο – 1 bf





Σχήμα Γ37: Τροχιά της πετρελαιοκηλίδας στη Θέση 1 για Ανατολικό άνεμο – 2 bf



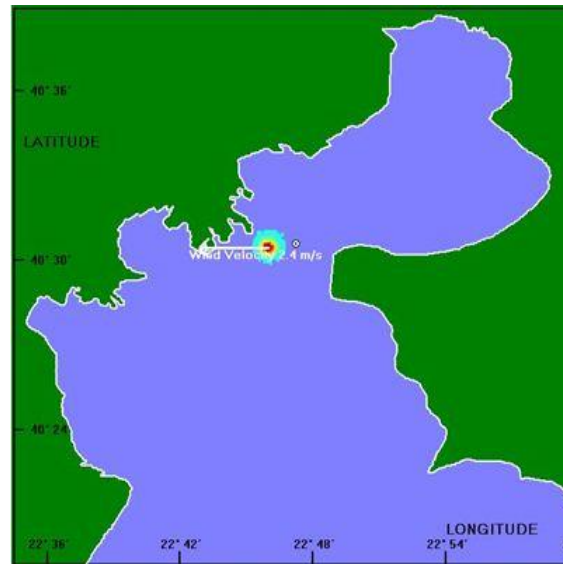
Scale (bb/s per square km)



- 4374.100098
- 3475.899902
- 3089.688721
- 2703.477783
- 2317.266602
- 1931.055542
- 1544.84436
- 1158.633301
- 772.42218
- 386.21109
- 0.0

Fate Parameters

Time (hrs)	3
% Evaporated	13.2122
% on Surface	86.6663
% Dispersed	0.1215
% on Coast	0.0000
Slick Size (bb/s)	1575.1



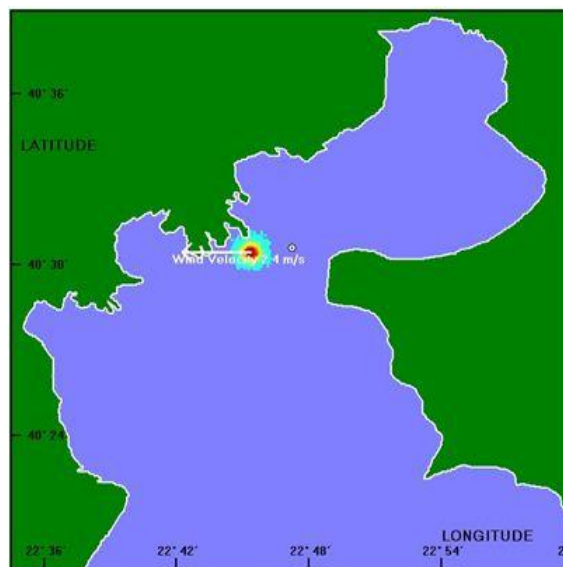
Scale (bb/s per square km)



- 2164.699951
- 1617.599976
- 1437.866659
- 1258.133301
- 1078.400024
- 898.666626
- 718.933335
- 539.200012
- 359.466675
- 179.733337
- 0.0

Fate Parameters

Time (hrs)	6
% Evaporated	20.7060
% on Surface	79.1433
% Dispersed	0.1507
% on Coast	0.0000
Slick Size (bb/s)	1713.3




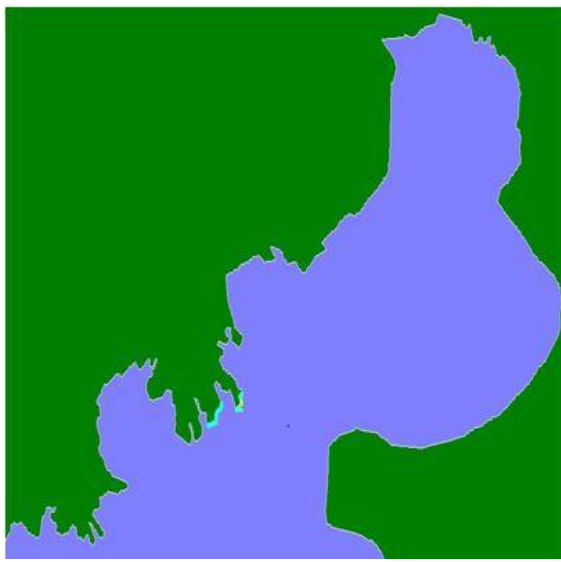

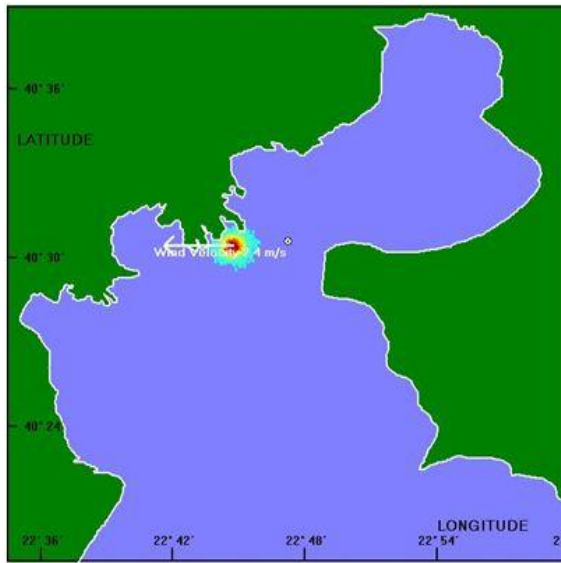
Scale (bb/s per square km)




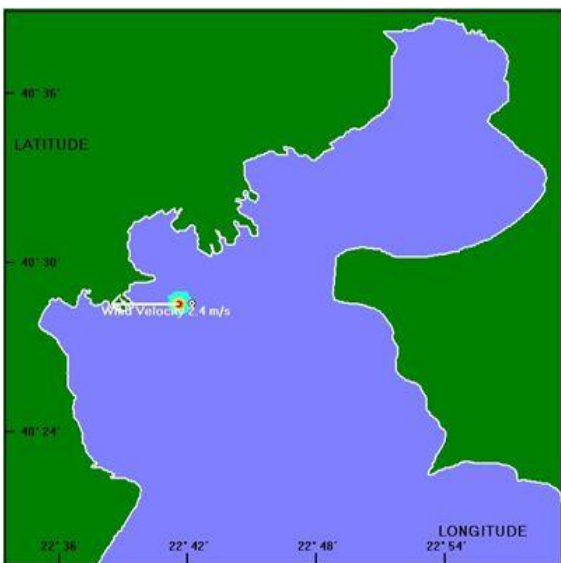
- 1341.800049
- 1028.699951
- 914.399963
- 800.099976
- 685.799988
- 571.5
- 457.199982
- 342.899994
- 228.599991
- 114.299995
- 0.0


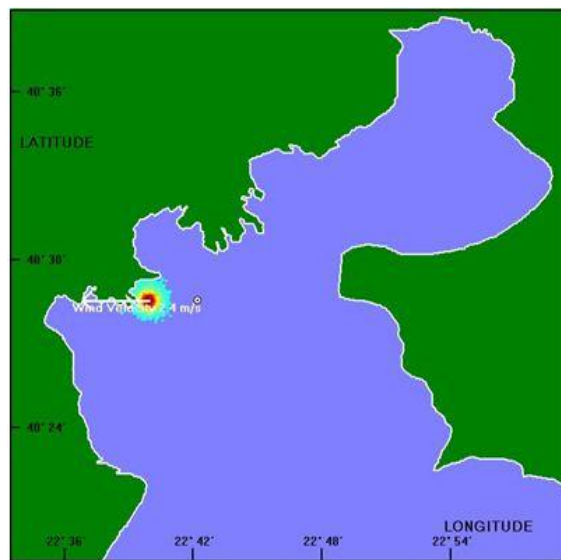
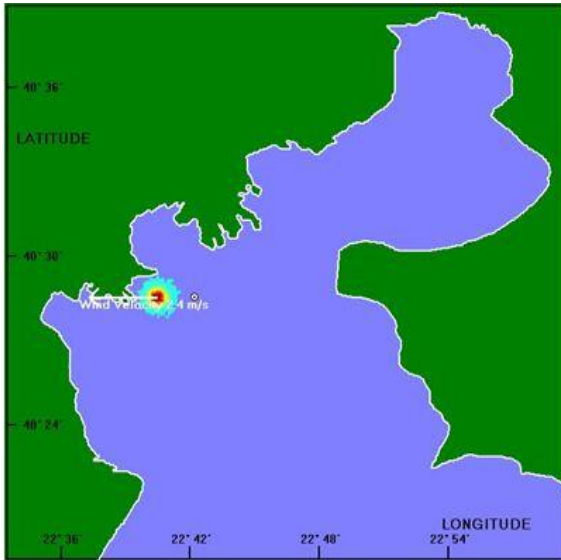

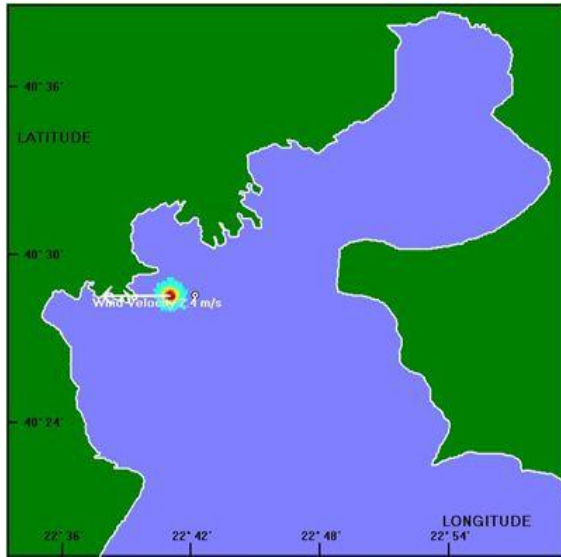
Fate Parameters

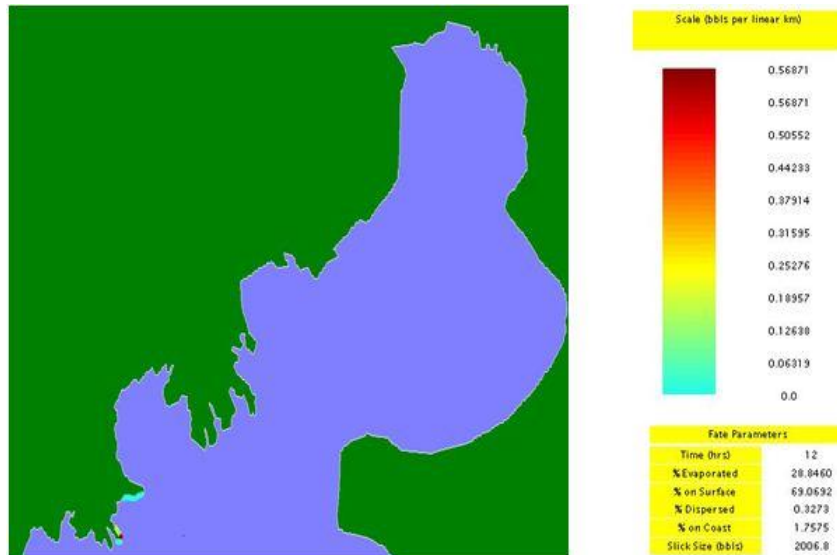
Time (hrs)	9
% Evaporated	25.4555
% on Surface	74.2091
% Dispersed	0.1864
% on Coast	0.1491
Slick Size (bb/s)	1878.9



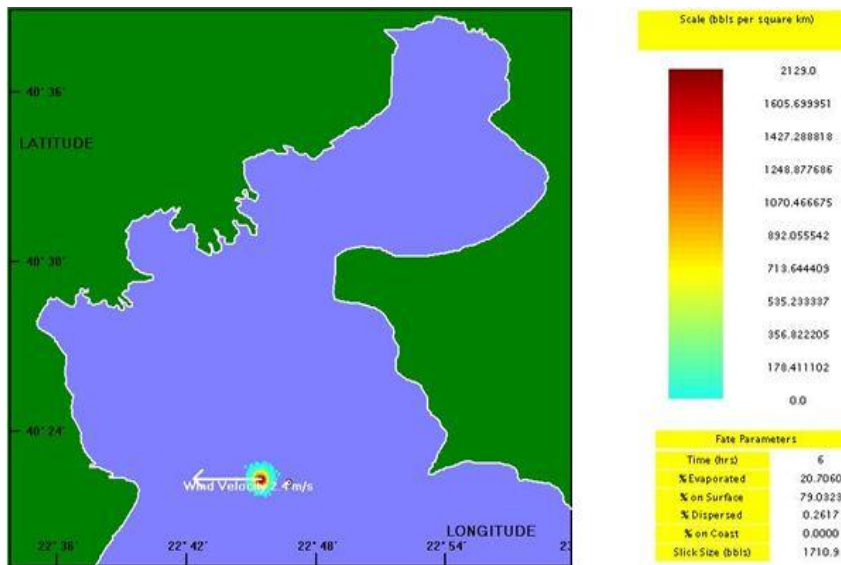
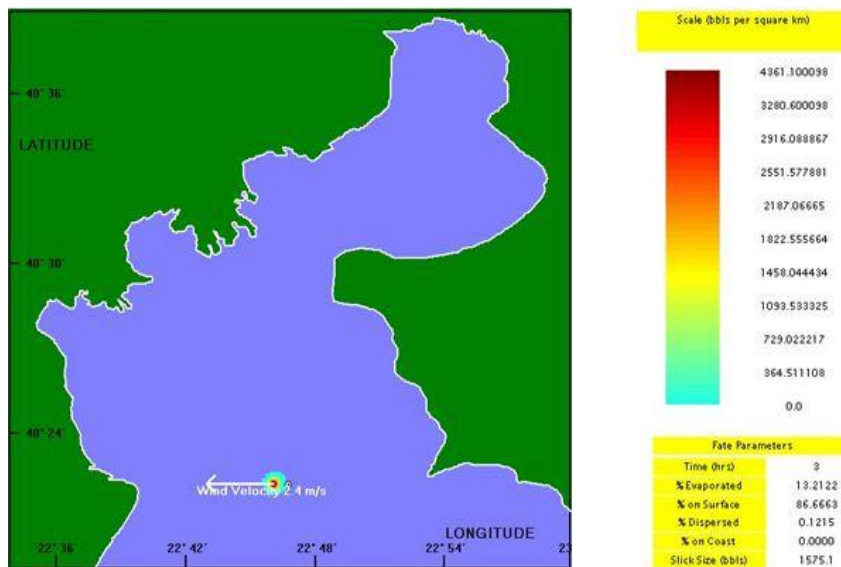
Σχήμα Γ38: Τροχιά της πετρελαιοκηλίδας στη Θέση 2 για Ανατολικό άνεμο – 2 bf

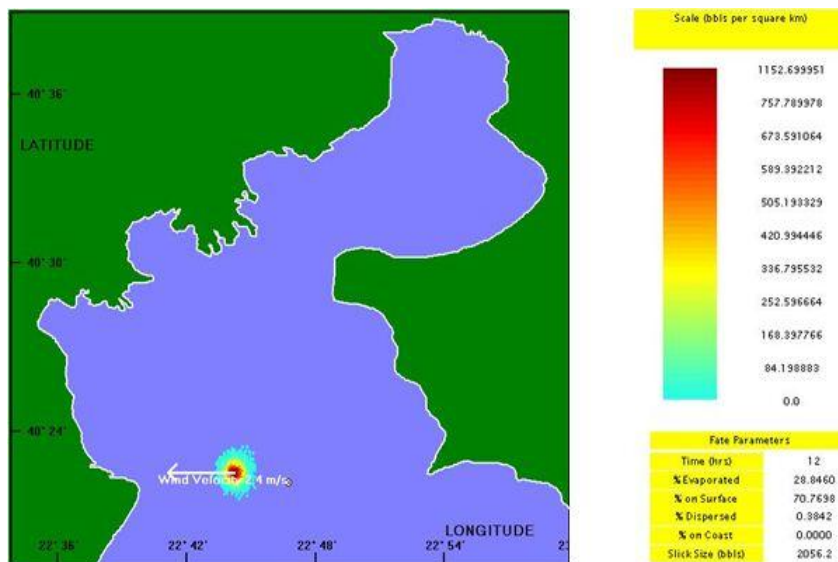
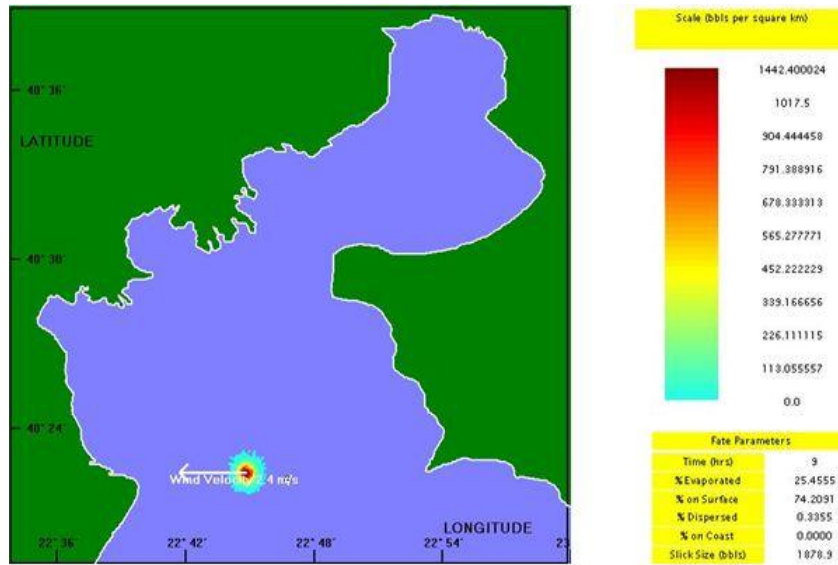




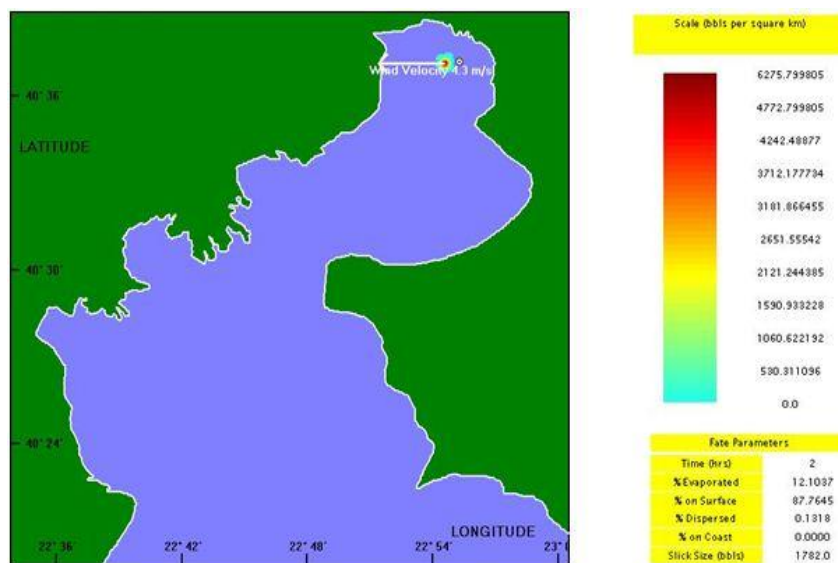


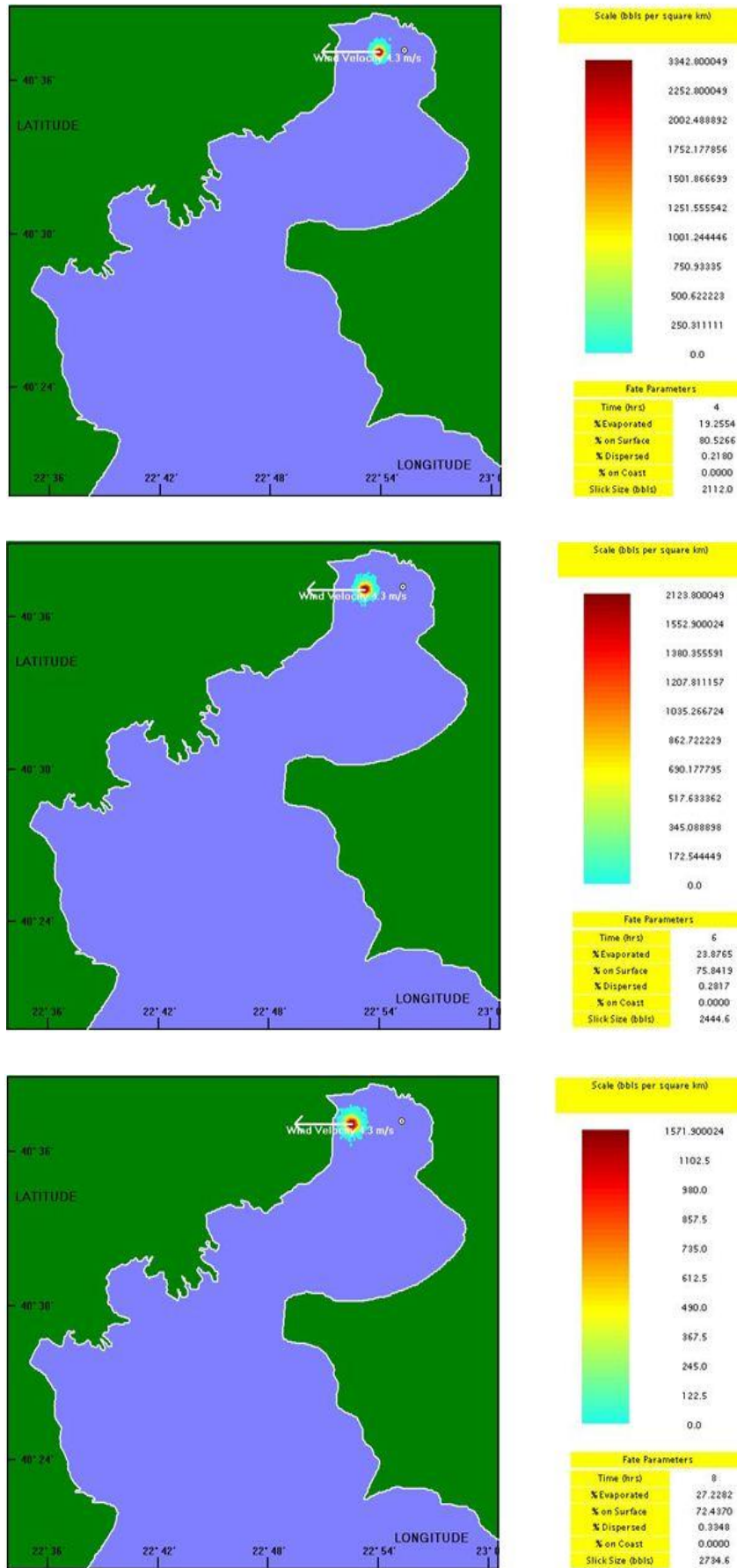
Σχήμα Γ39: Τροχιά της πετρελαιοκηλίδας στη Θέση 3 για Ανατολικό άνεμο – 2 bf




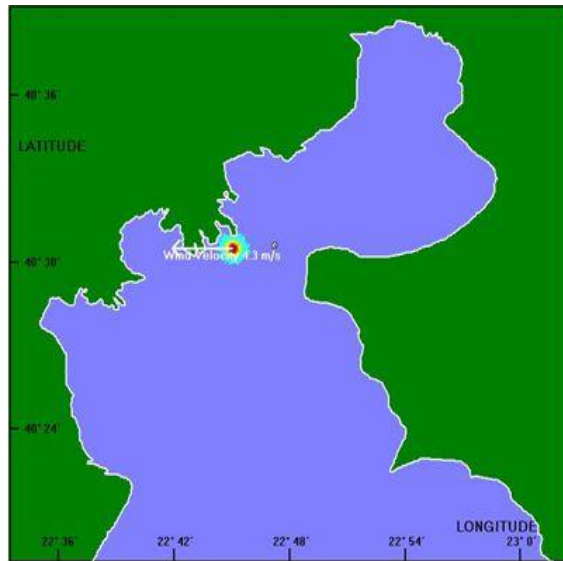

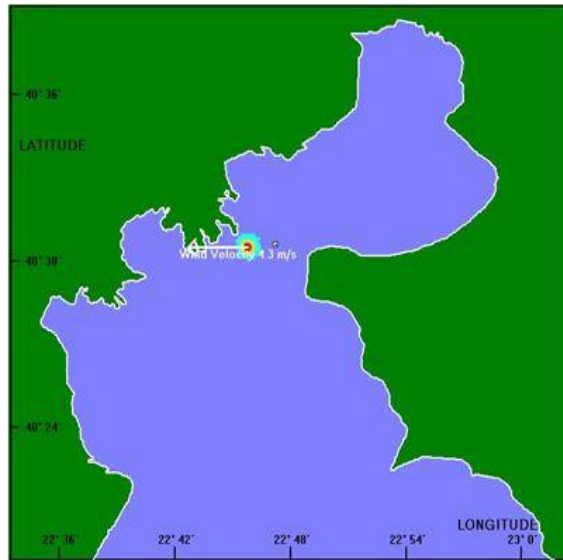

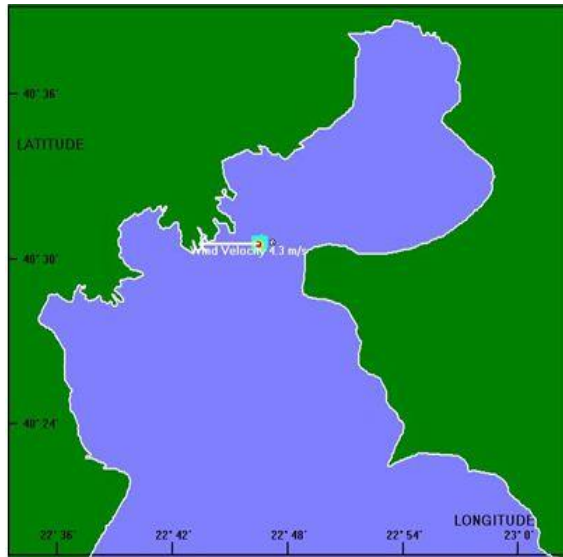


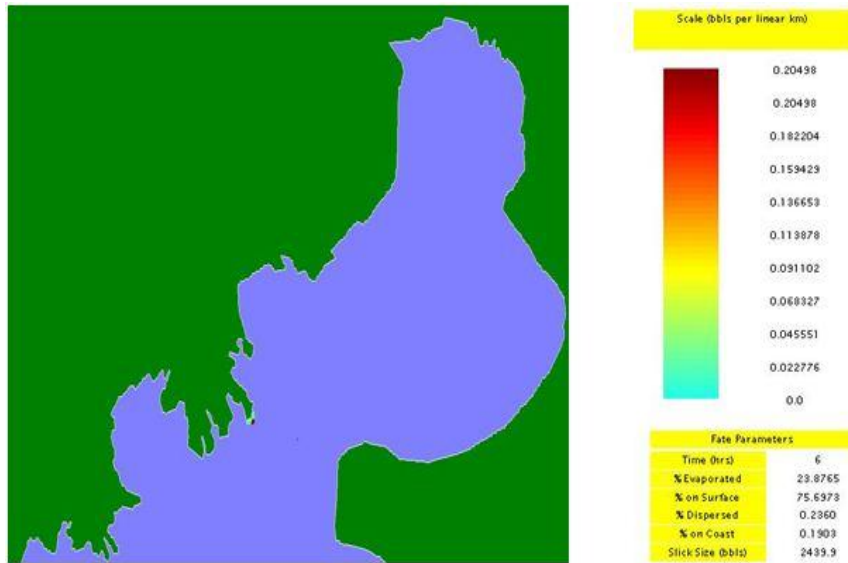
Σχήμα Γ40: Τροχιά της πετρελαιοκηλίδας στη Θέση 4 για Ανατολικό άνεμο – 2 bf



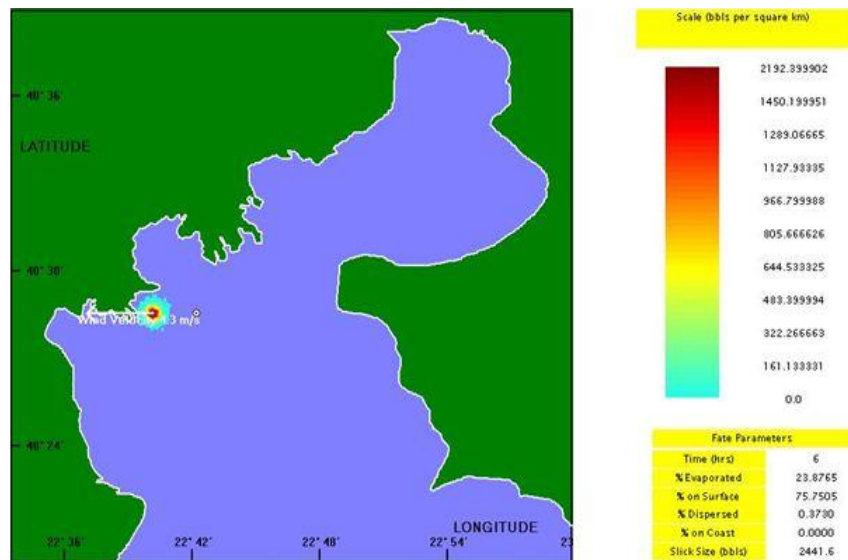
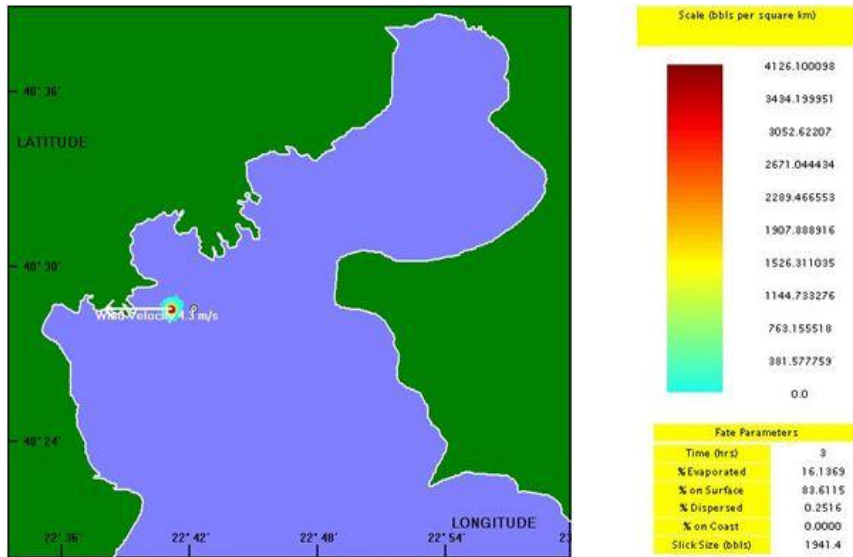


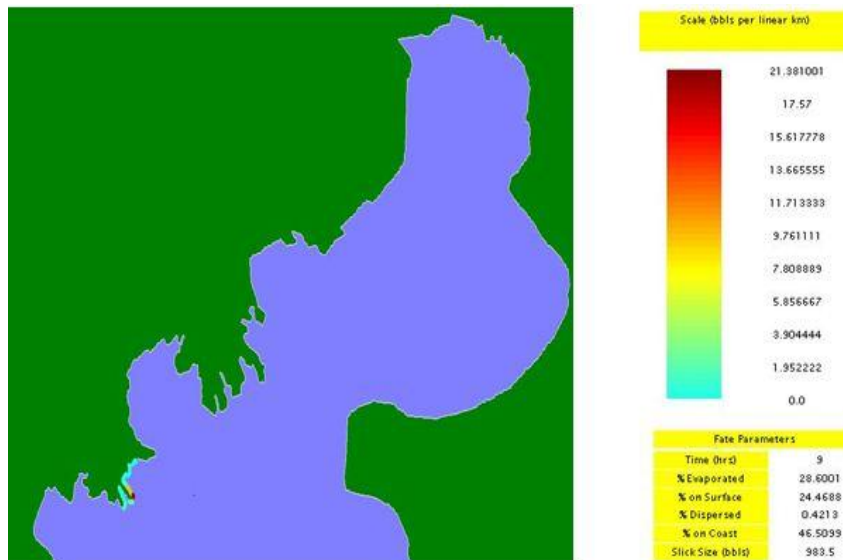
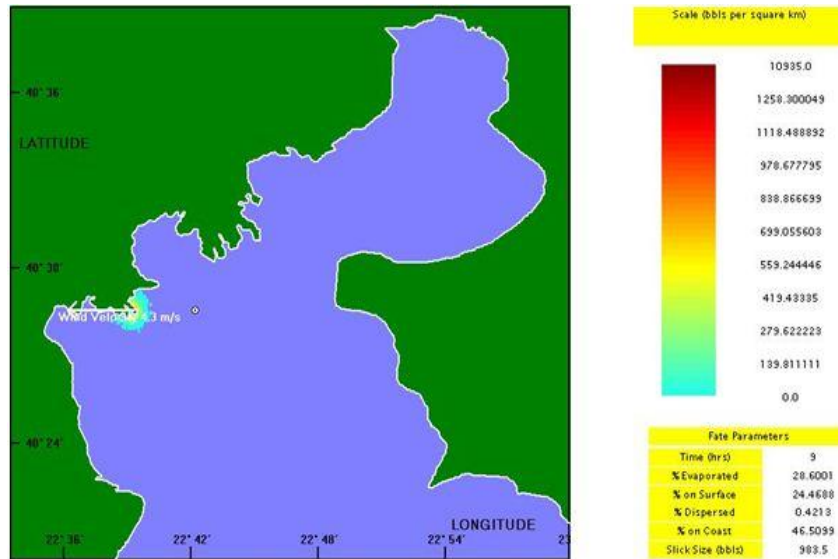
Σχήμα Γ41: Τροχιά της πετρελαιοκηλίδας στη Θέση 1 για Ανατολικό άνεμο – 3 bf



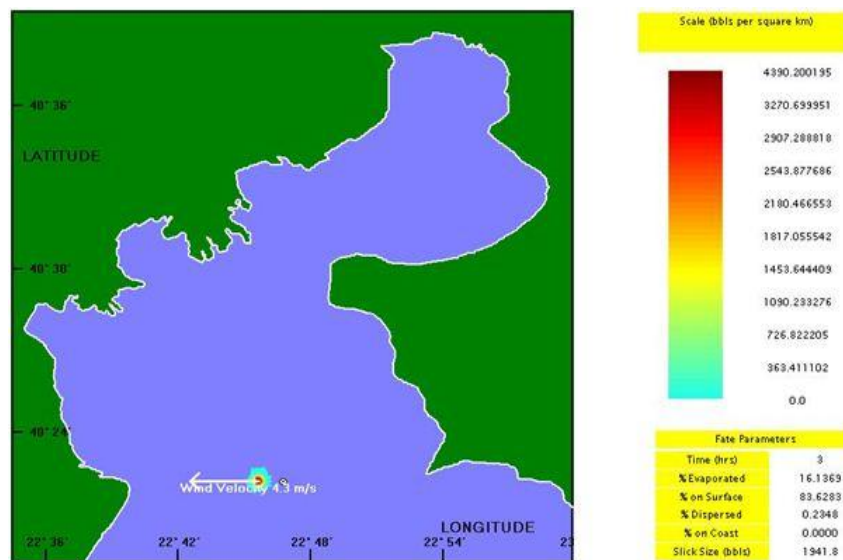


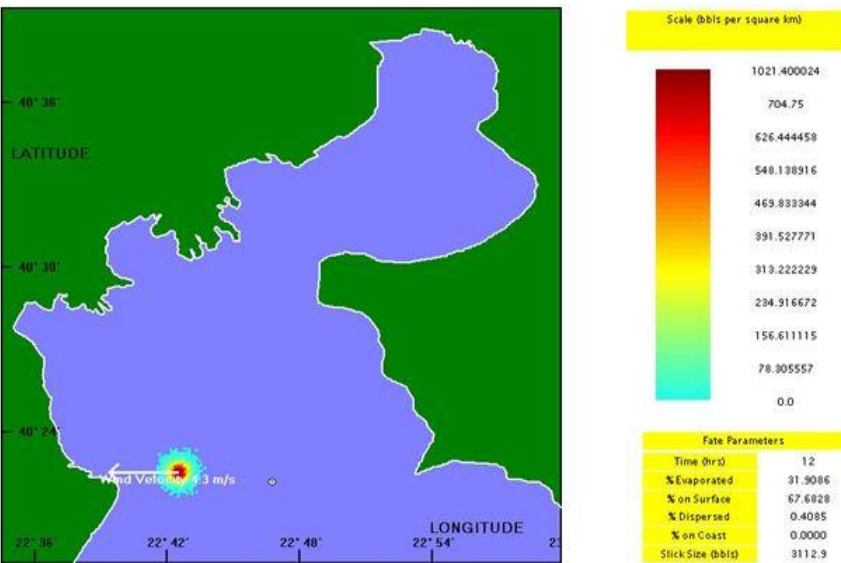
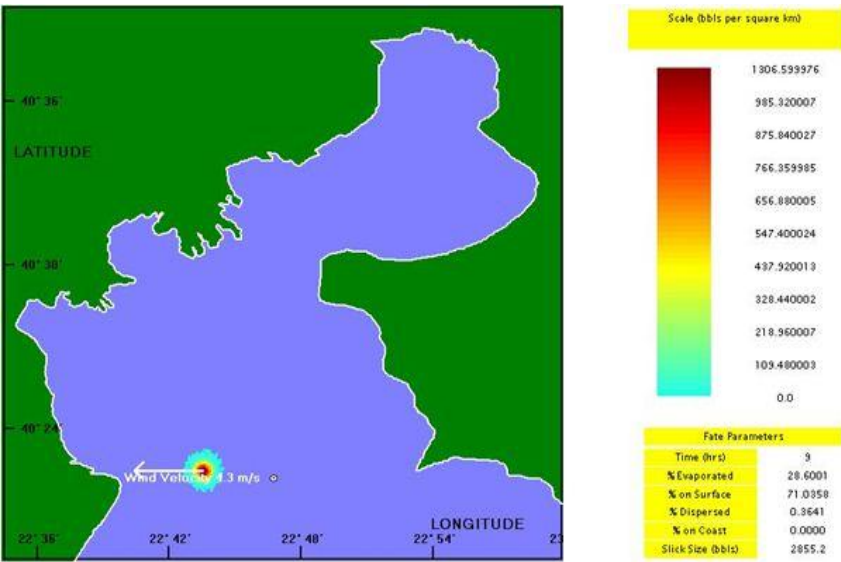
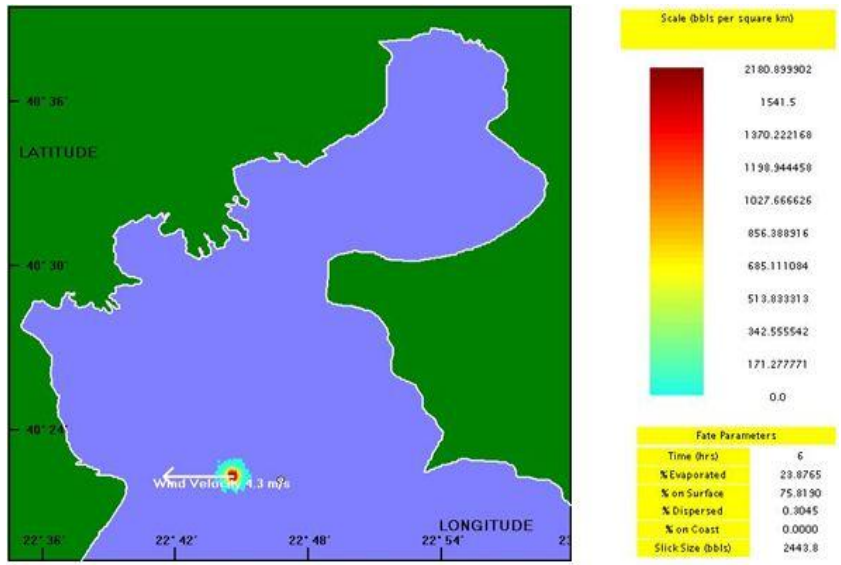
Σχήμα Γ42: Τροχιά της πετρελαιοκηλίδας στη Θέση 2 για Ανατολικό άνεμο – 3 bf



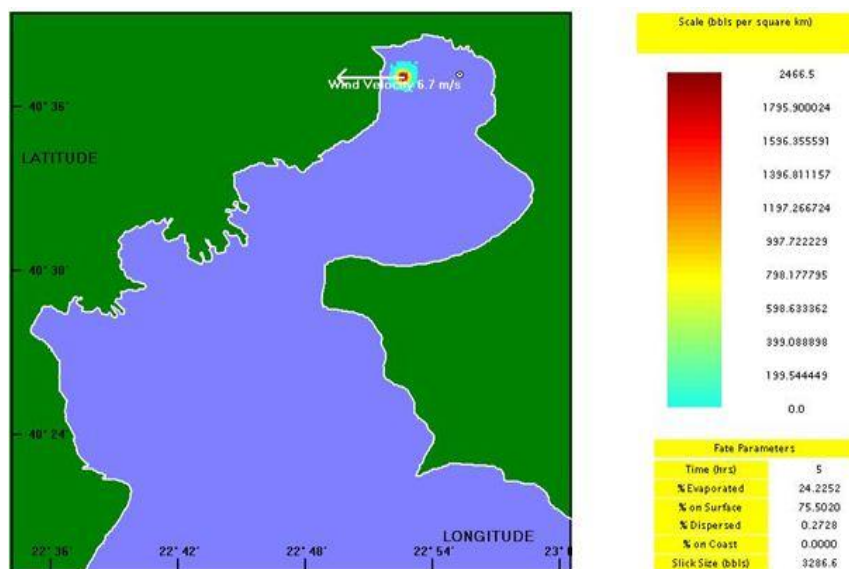
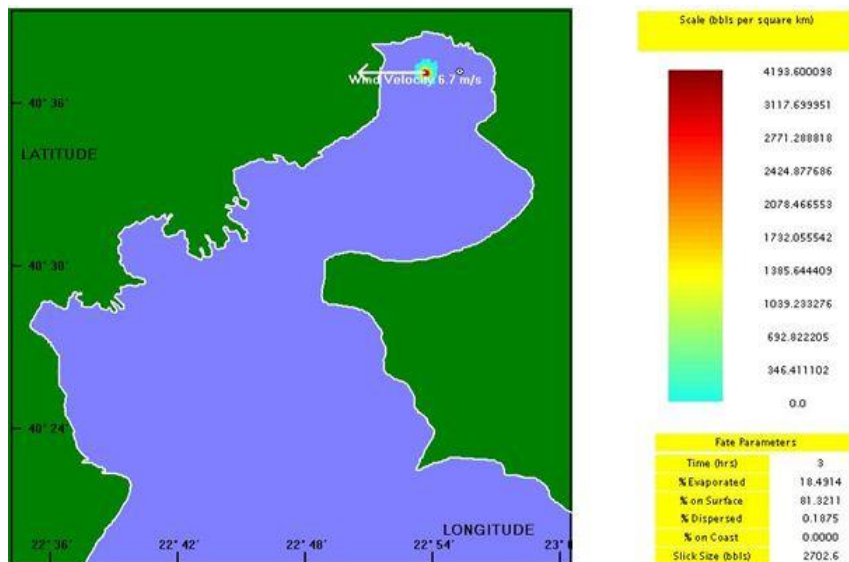
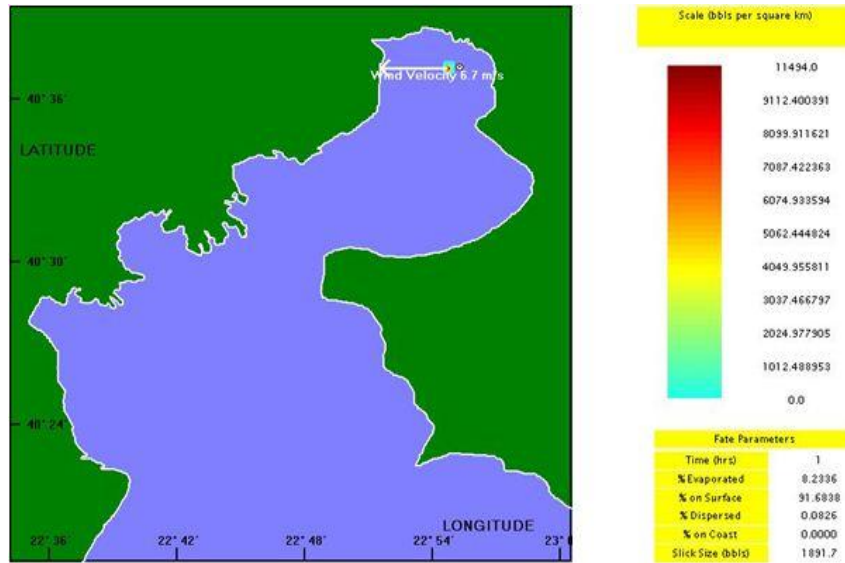


Σχήμα Γ43: Τροχιά της πετρελαιοκηλίδας στη Θέση 3 για Ανατολικό άνεμο – 3 bf



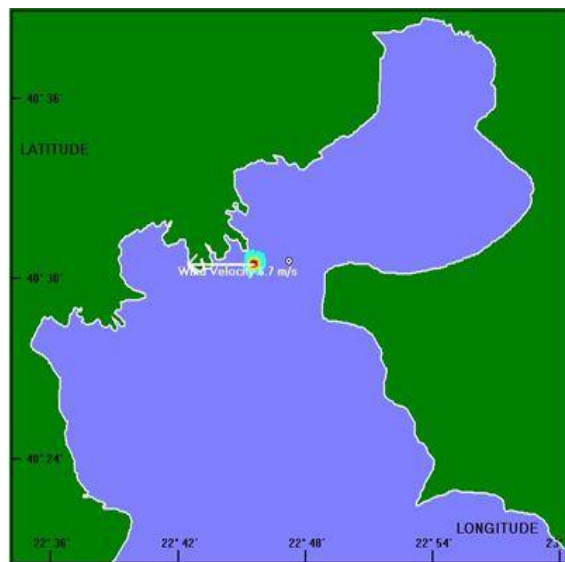

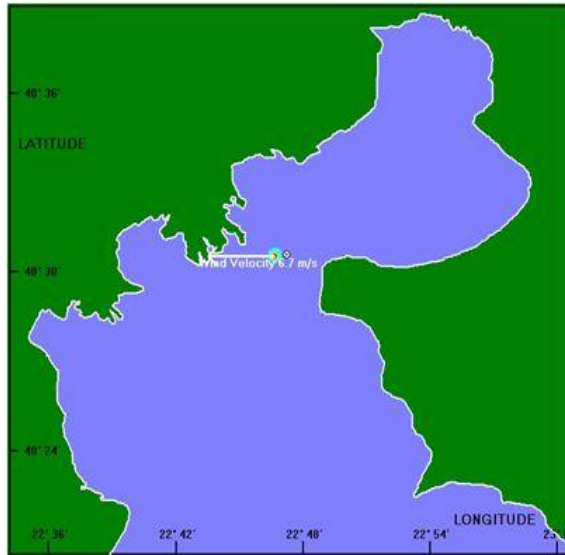


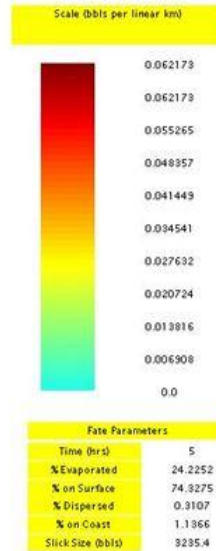
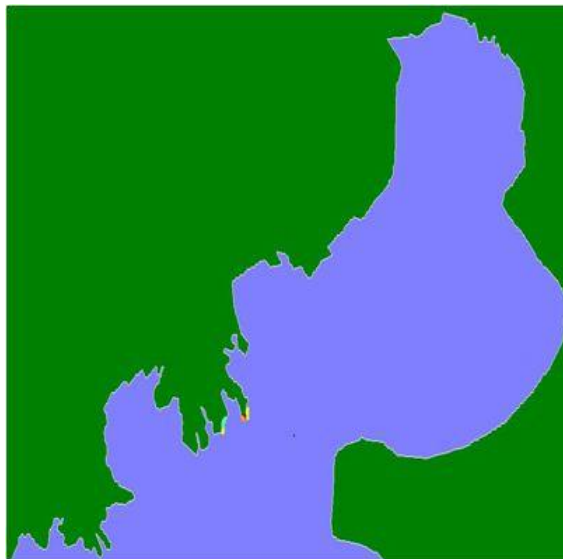


Σχήμα Γ44: Τροχιά της πετρελαιοκηλίδας στη Θέση 4 για Ανατολικό άνεμο – 3 bf




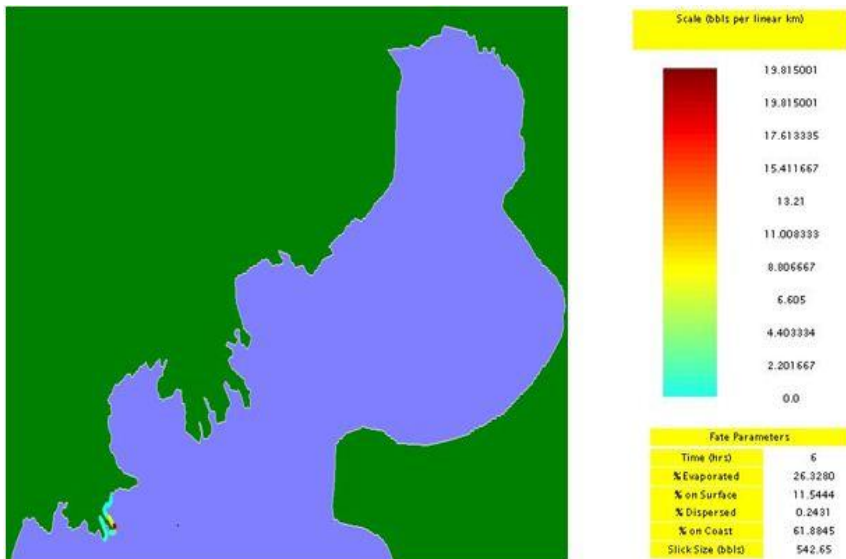
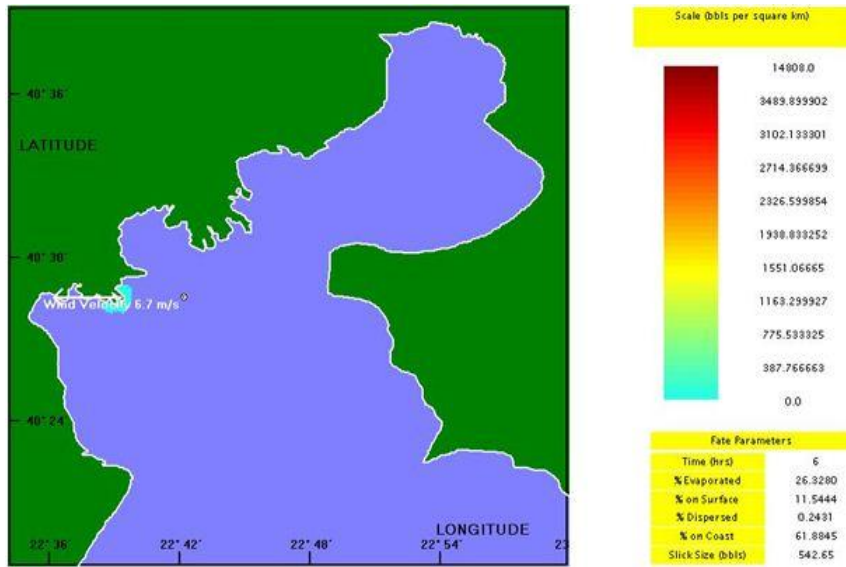
Σχήμα Γ45: Τροχιά της πετρελαιοκηλίδας στη Θέση 1 για Ανατολικό άνεμο – 4 bf



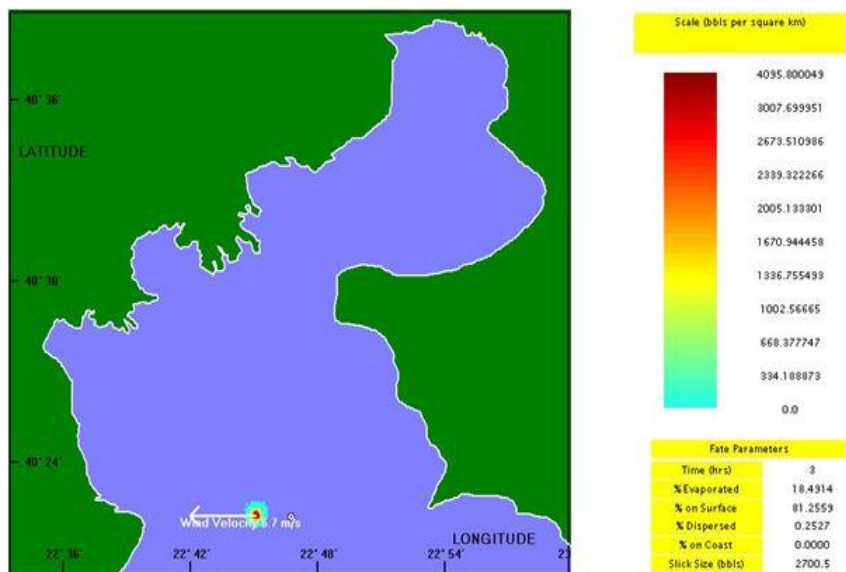




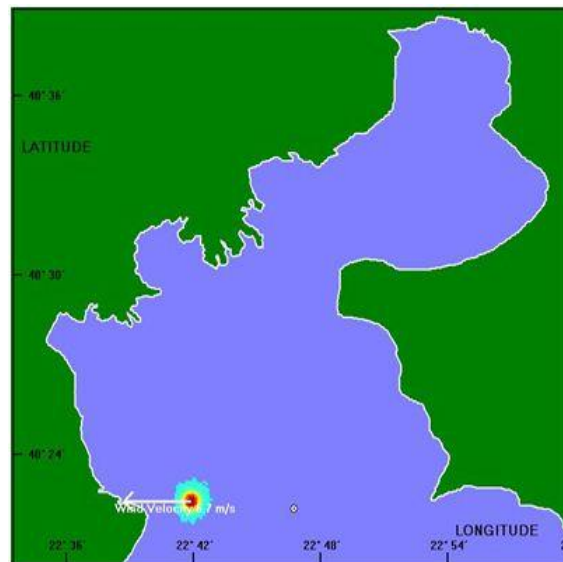

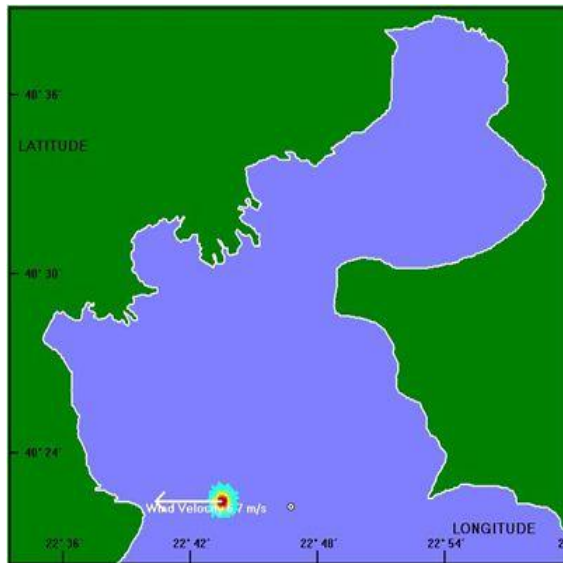
Σχήμα Γ46: Τροχιά της πετρελαιοκηλίδας στη Θέση 2 για Ανατολικό άνεμο – 4 bf

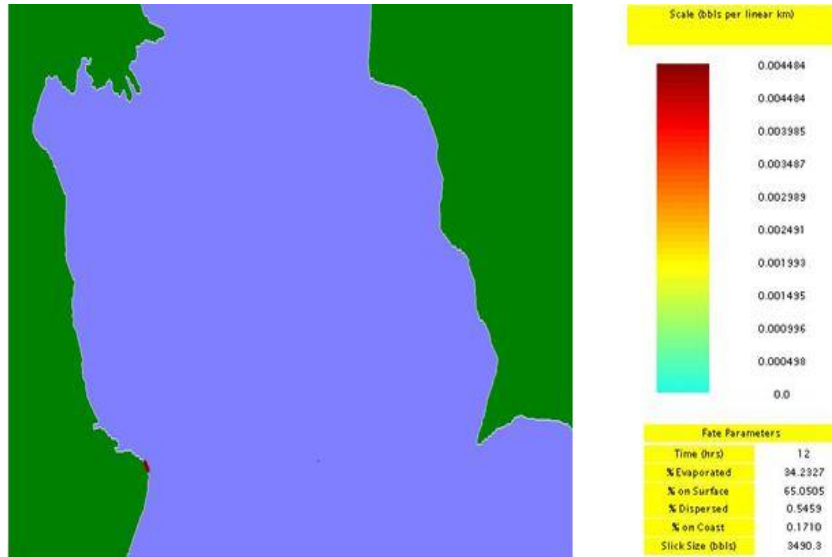




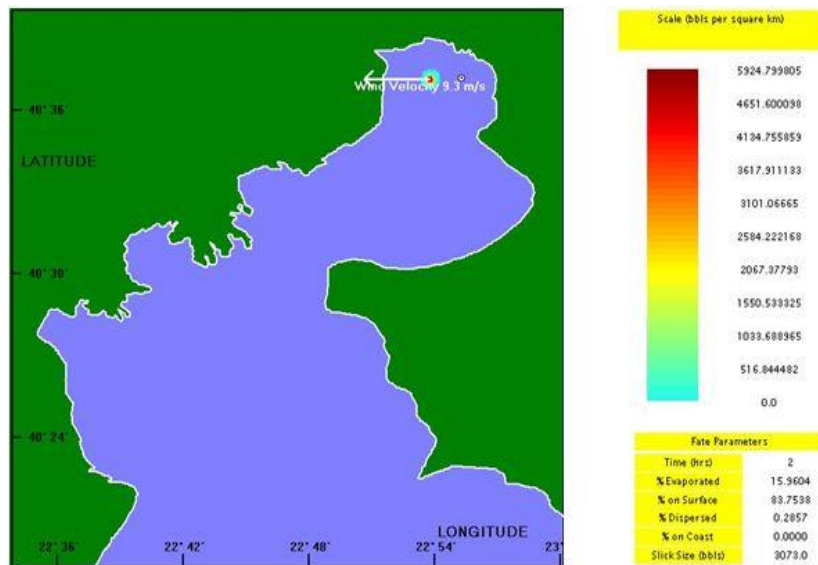
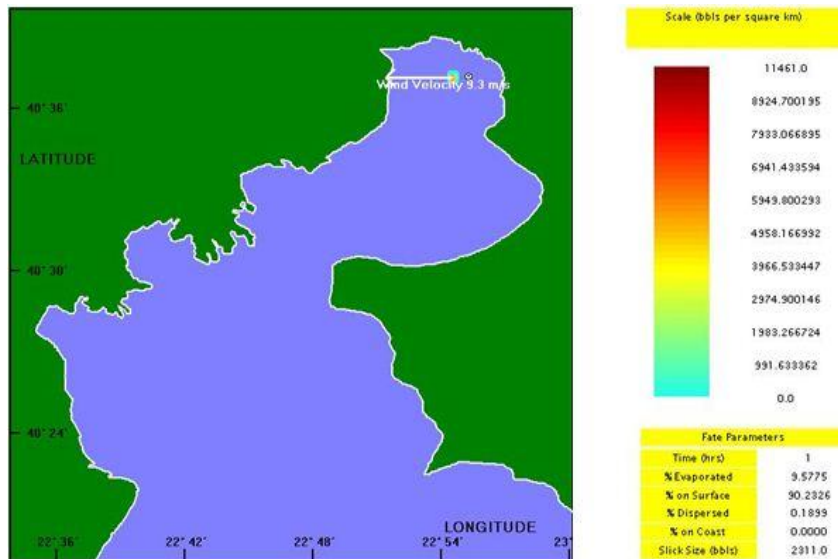
Σχήμα Γ47: Τροχιά της πετρελαιοκηλίδας στη Θέση 3 για Ανατολικό άνεμο – 4 bf

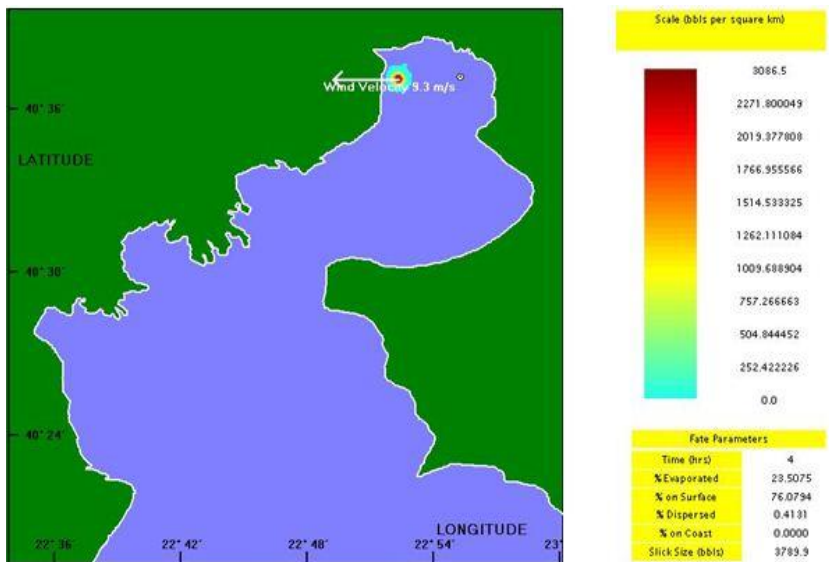
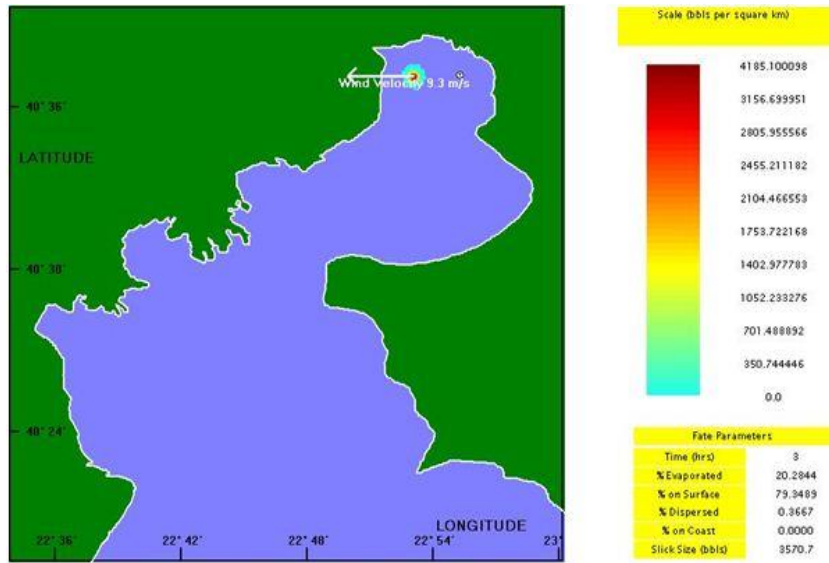




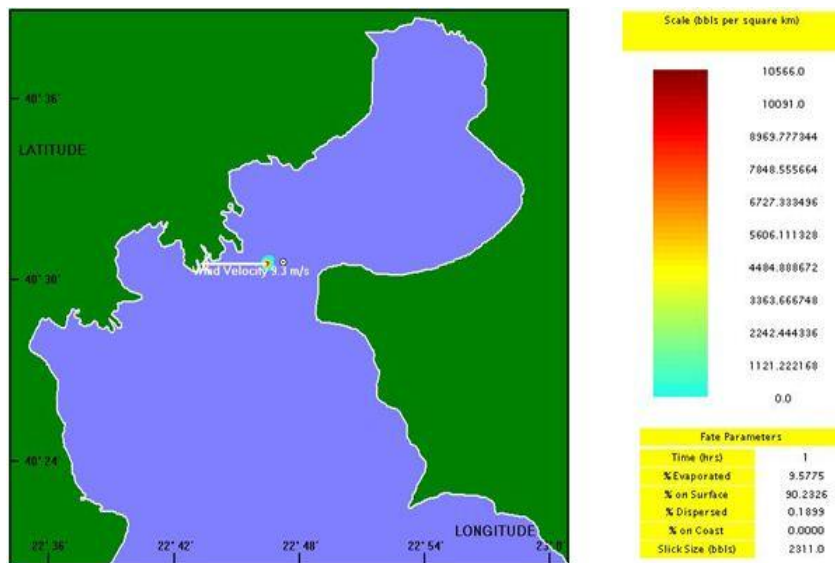


Σχήμα Γ48: Τροχιά της πετρελαιοκηλίδας στη Θέση 4 για Ανατολικό άνεμο – 4 bf





Σχήμα Γ49: Τροχιά της πετρελαιοκηλίδας στη Θέση 1 για Ανατολικό άνεμο – 5 bf





Scale (bbbls per square km)




Fate Parameters

Time (hrs)	2
% Evaporated	15.9604
% on Surface	83.7707
% Dispersed	0.2689
% on Coast	0.0000
Slick Size (bbbl)	3073.6



Scale (bbbls per square km)




Fate Parameters

Time (hrs)	3
% Evaporated	20.2844
% on Surface	79.3888
% Dispersed	0.3268
% on Coast	0.0000
Slick Size (bbbl)	3572.5

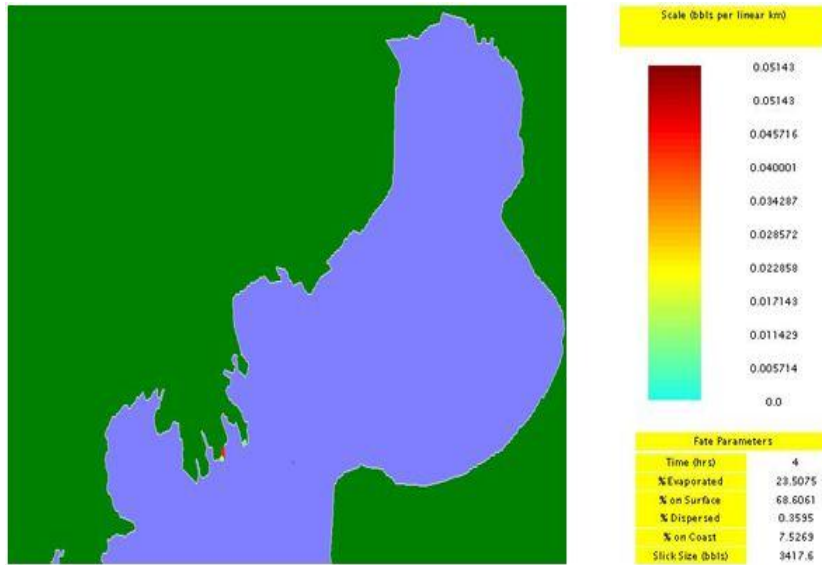


Scale (bbbls per square km)

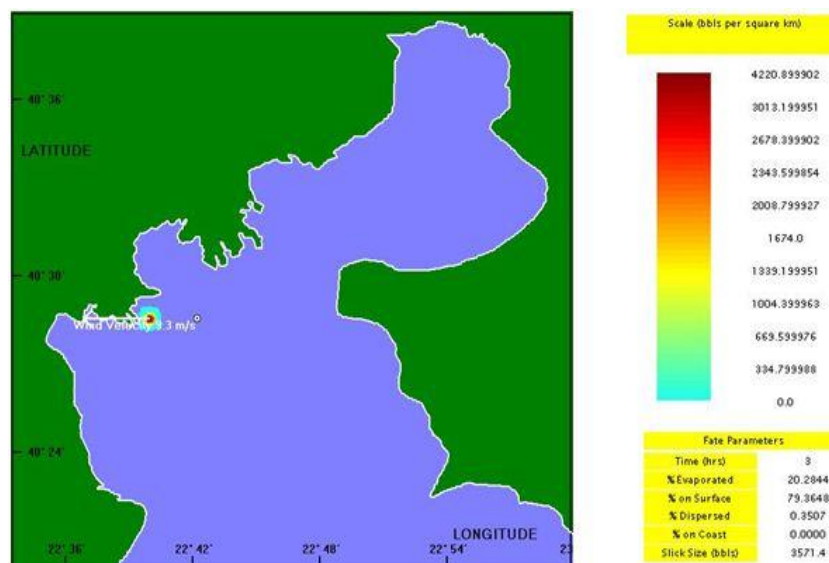
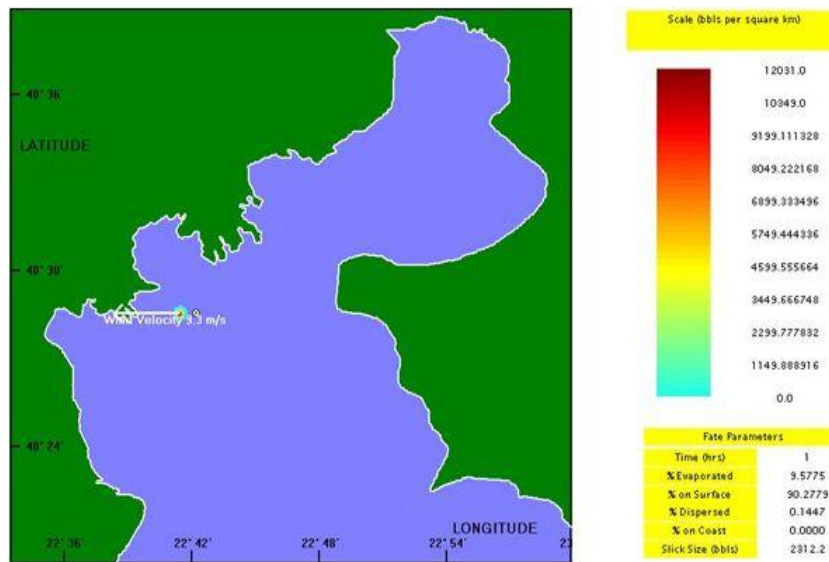


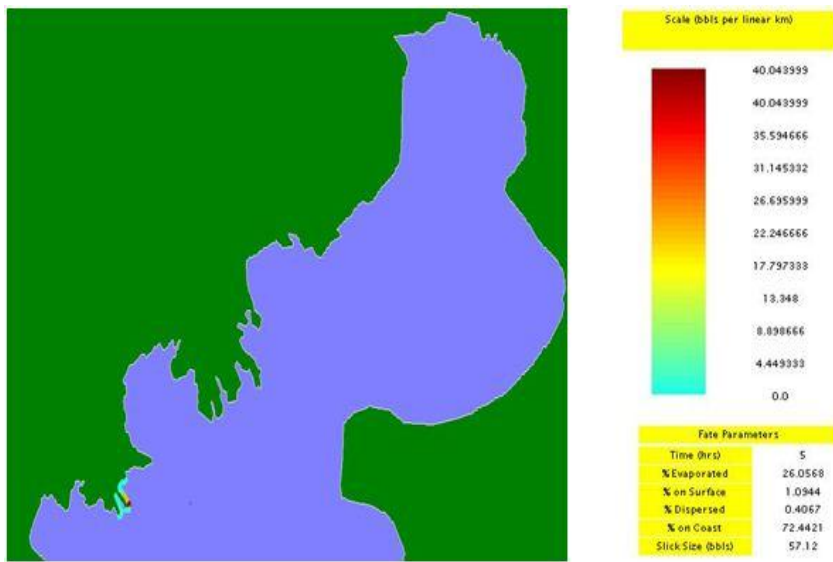
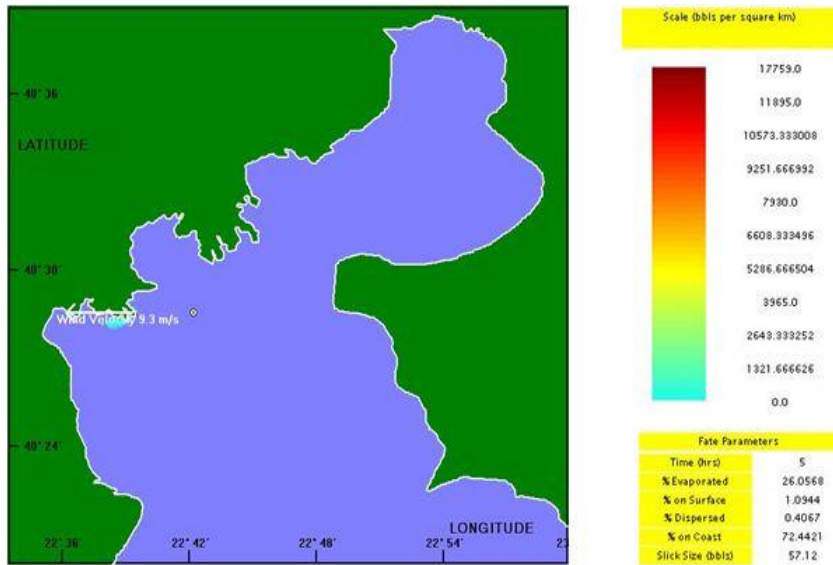
Fate Parameters

Time (hrs)	4
% Evaporated	23.5075
% on Surface	68.6061
% Dispersed	0.3595
% on Coast	7.5269
Slick Size (bbbl)	3417.6

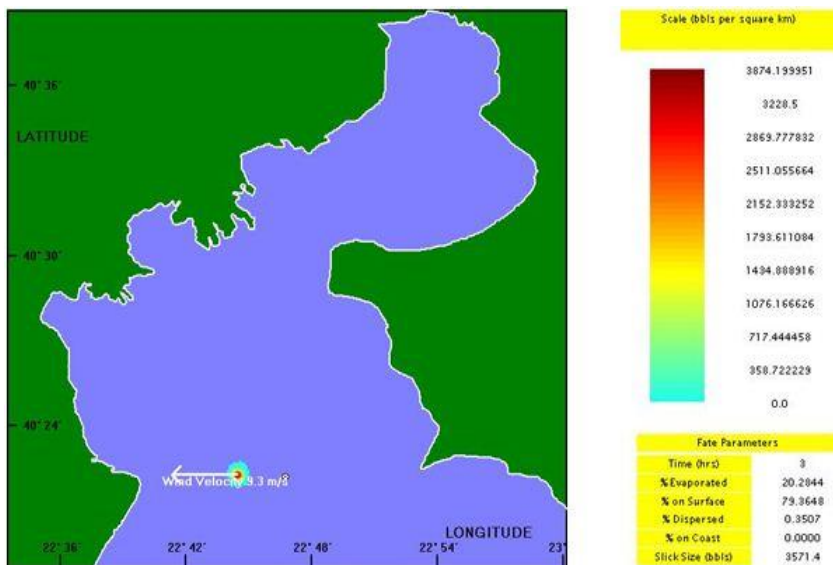



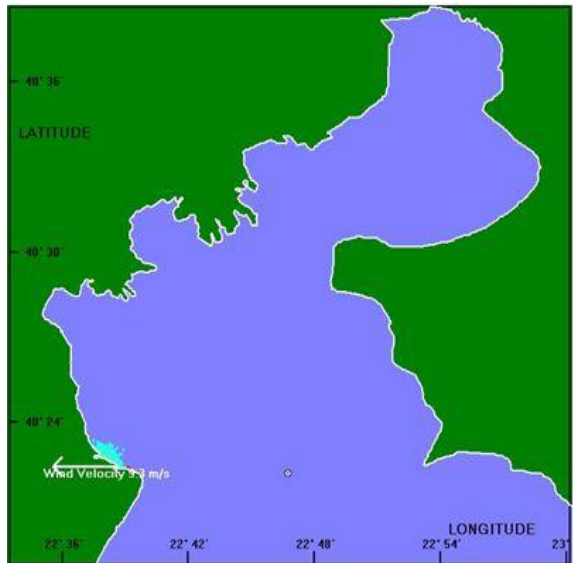
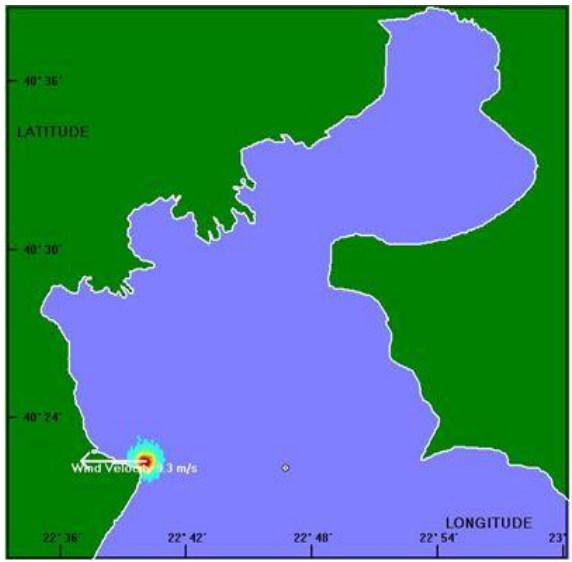
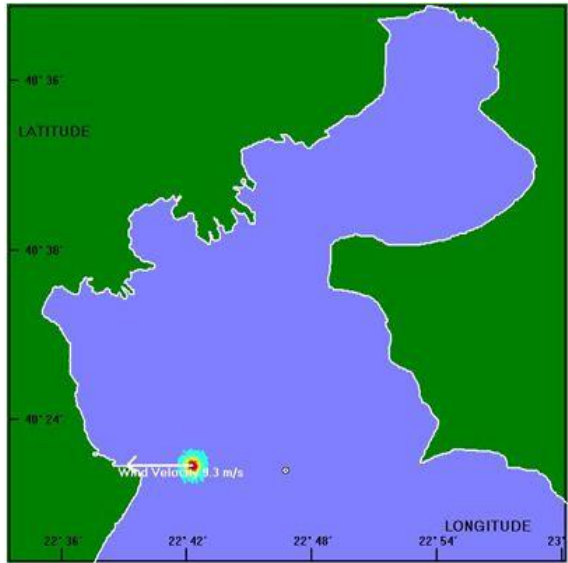
Σχήμα Γ50: Τροχιά της πετρελαιοκηλίδας στη Θέση 2 για Ανατολικό άνεμο – 5 bf

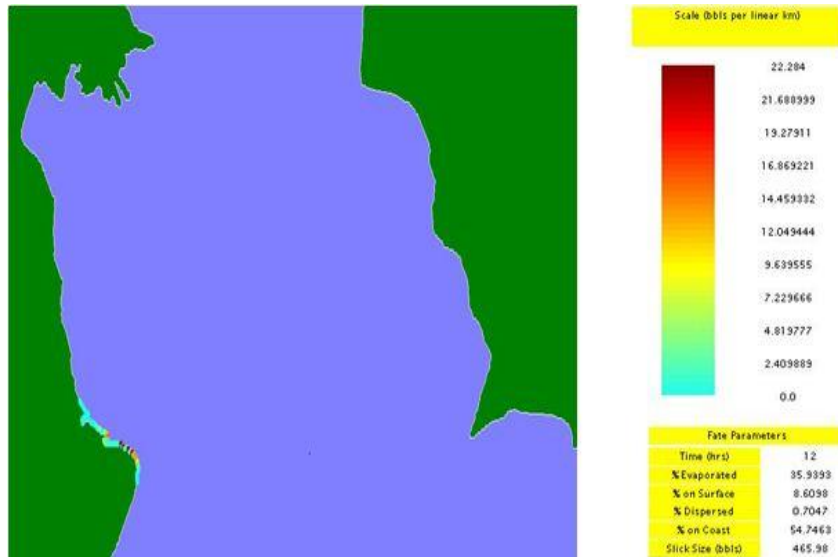




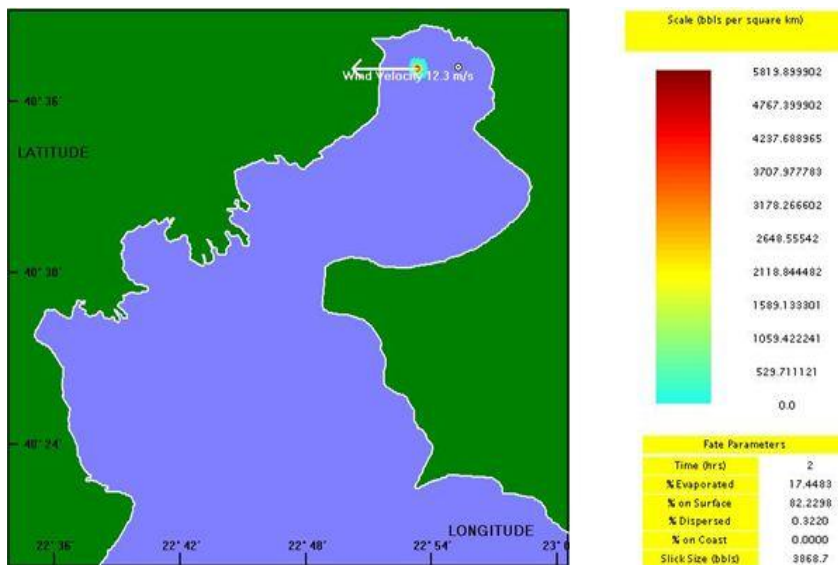
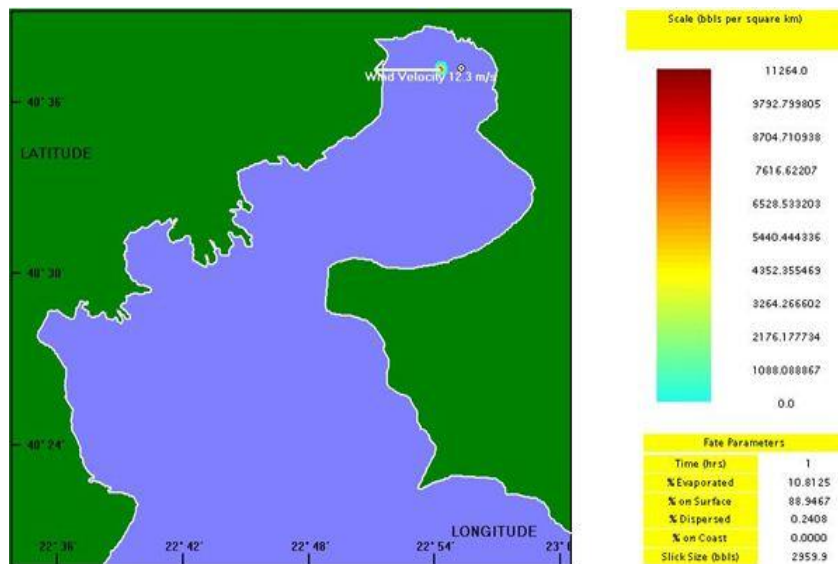
Σχήμα Γ51: Τροχιά της πετρελαιοκηλίδας στη Θέση 3 για Ανατολικό άνεμο – 5 bf

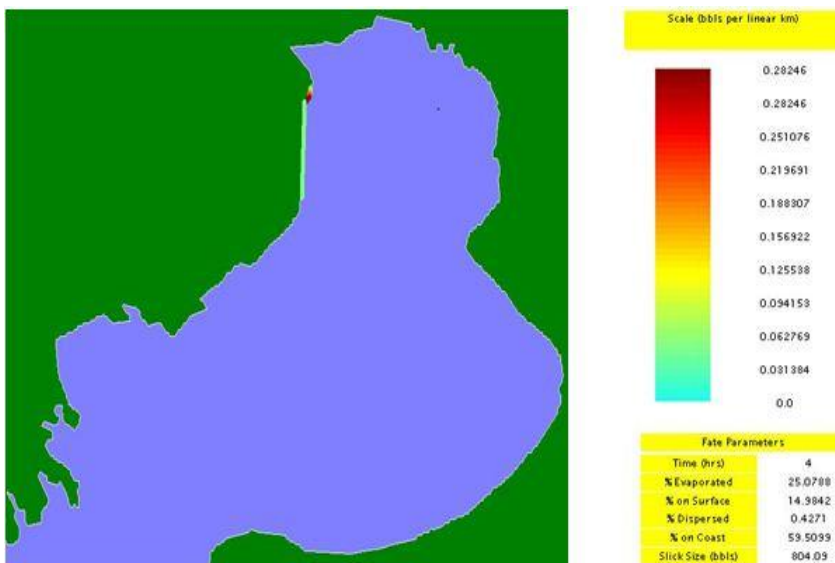
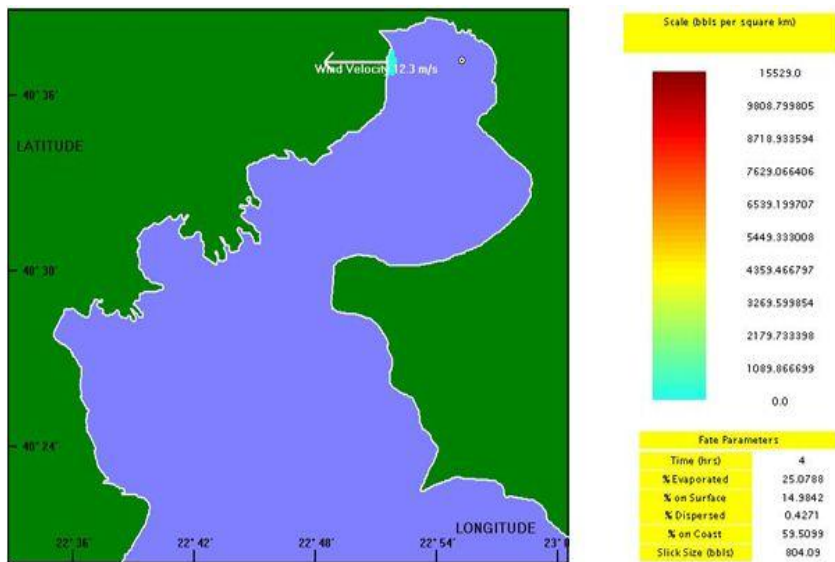
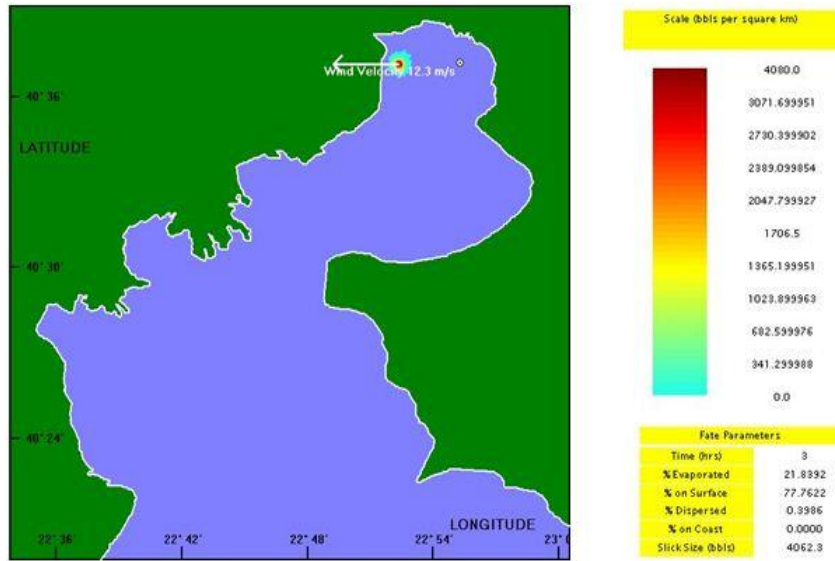




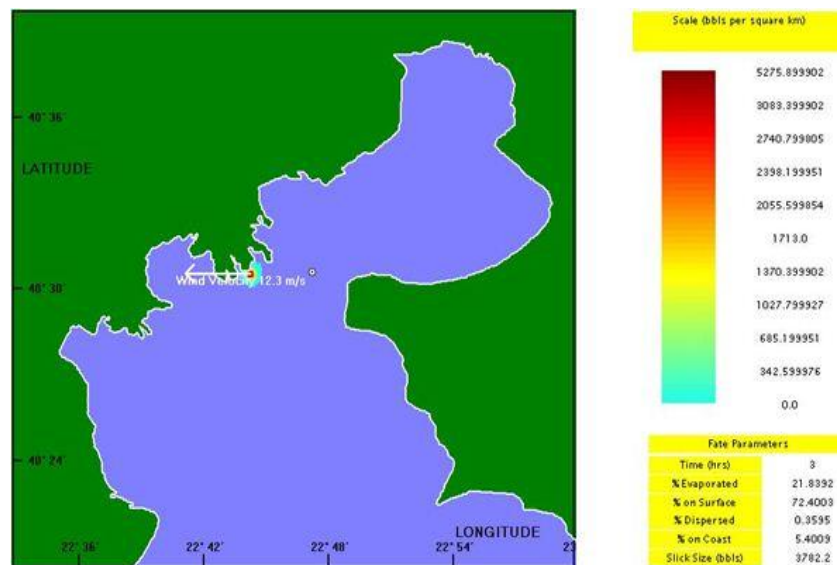
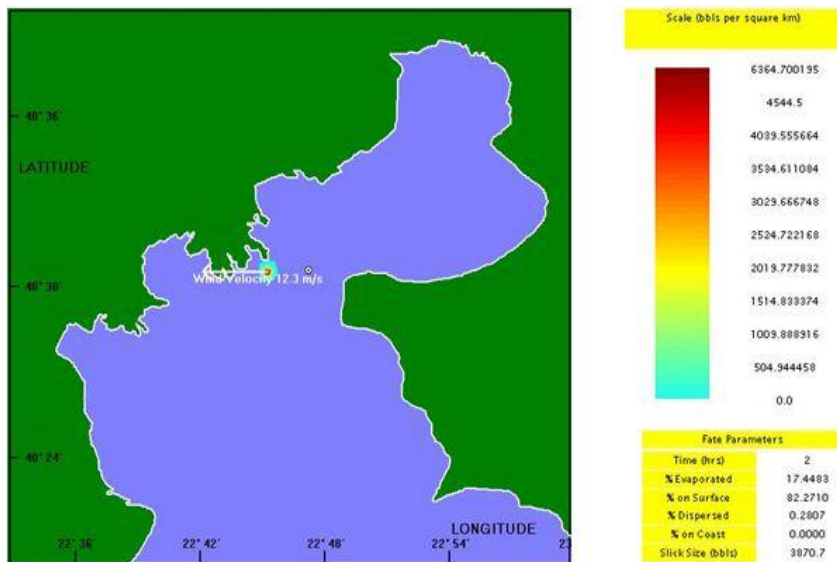
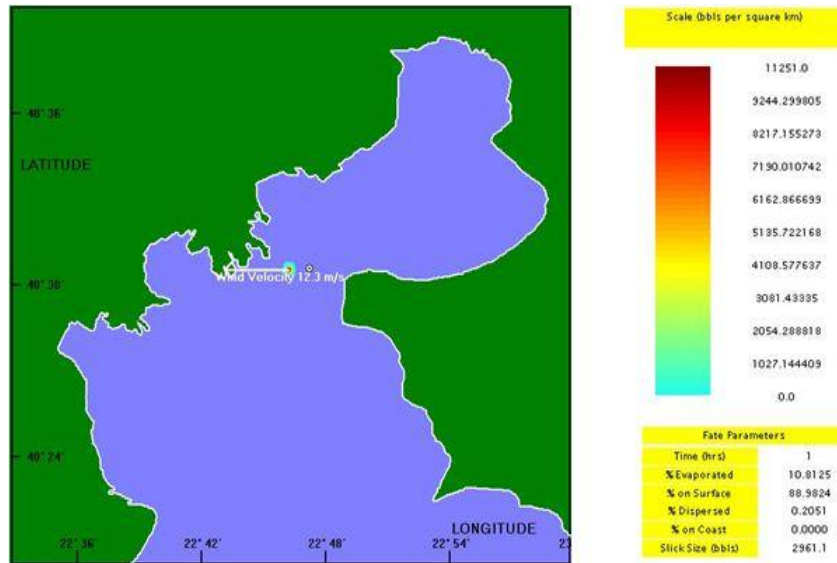


Σχήμα Γ52: Τροχιά της πετρελαιοκηλίδας στη Θέση 4 για Ανατολικό άνεμο – 5 bf

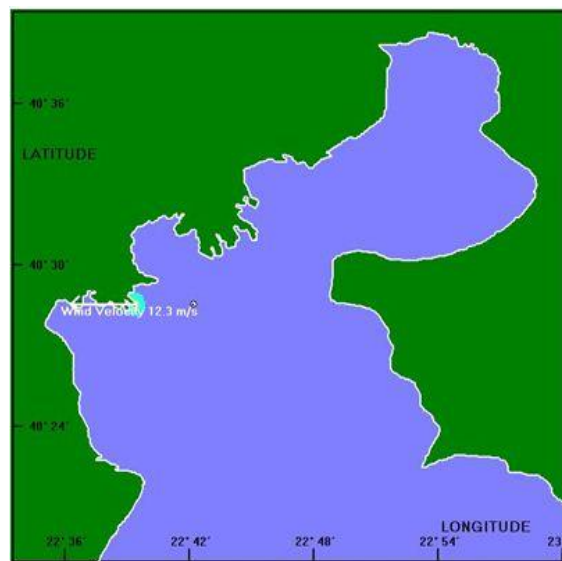

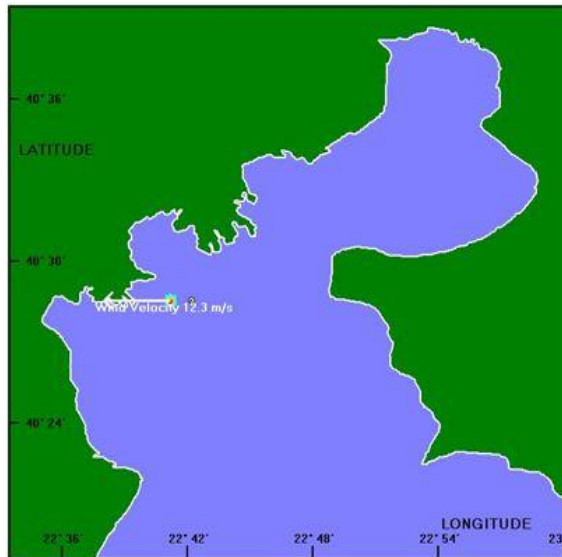


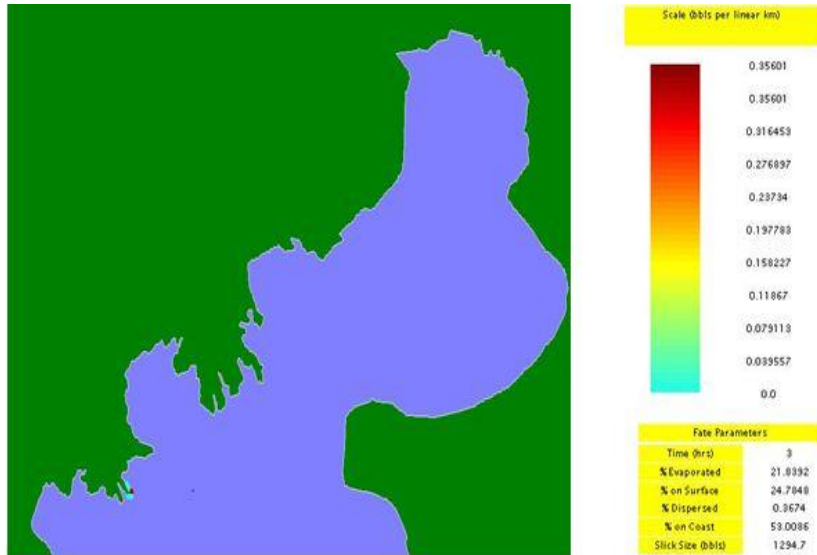


Σχήμα Γ53: Τροχιά της πετρελαιοκηλίδας στη Θέση 1 για Ανατολικό άνεμο – 6 bf

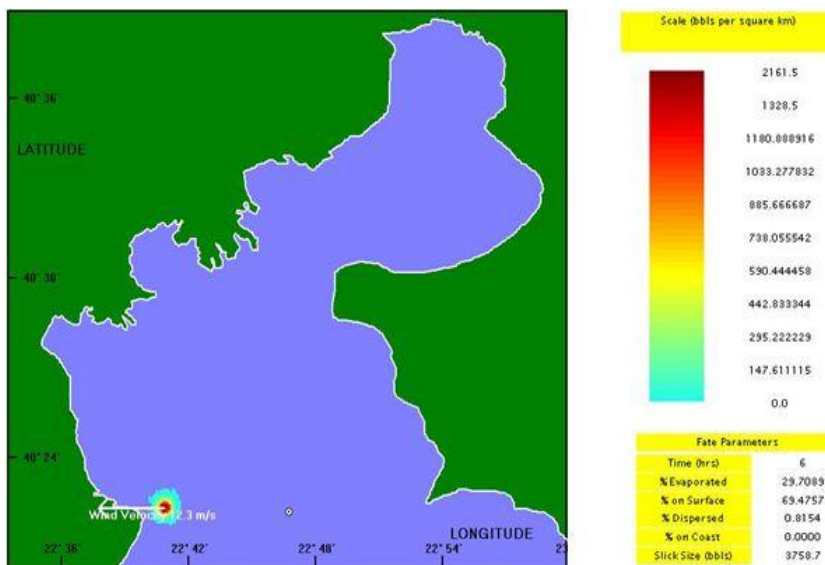
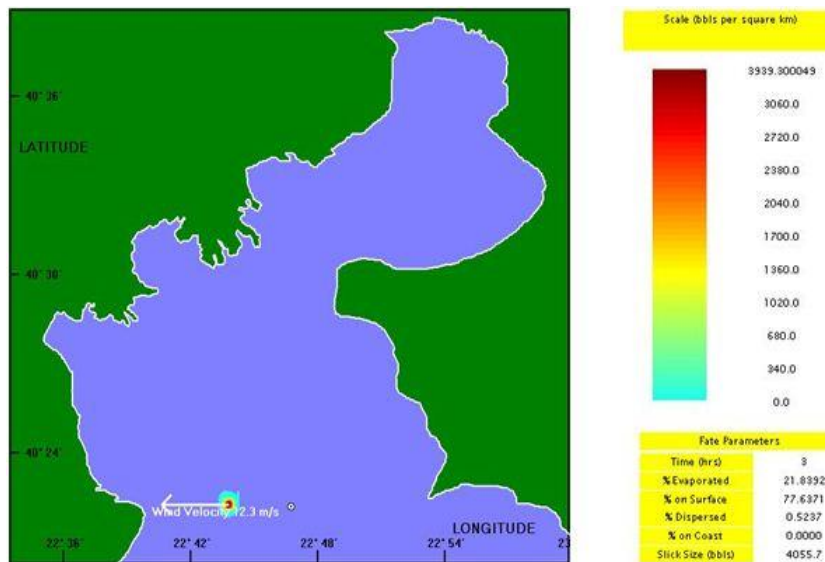


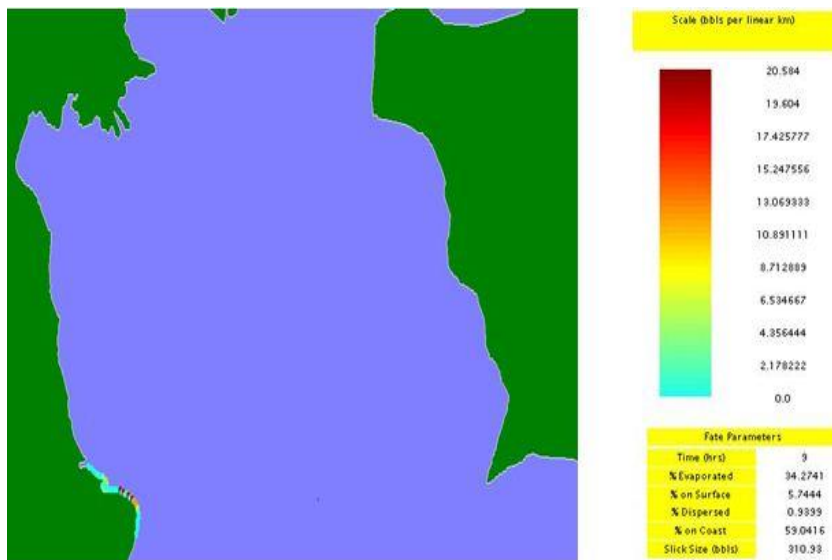
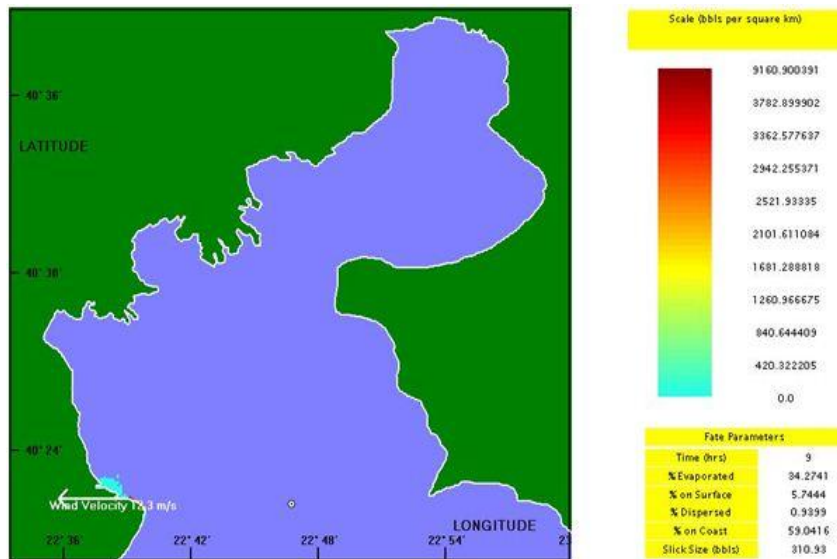
Σχήμα Γ54: Τροχιά της πετρελαιοκηλίδας στη Θέση 2 για Ανατολικό άνεμο – 6 bf



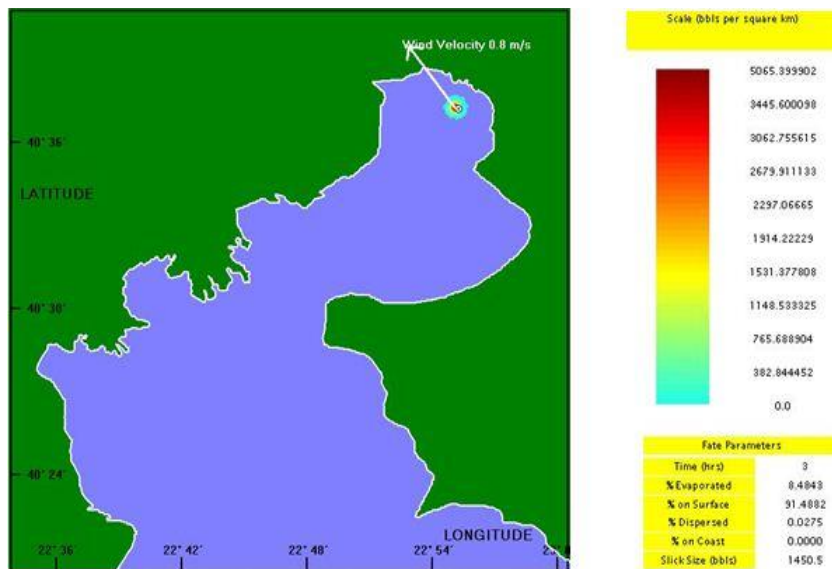



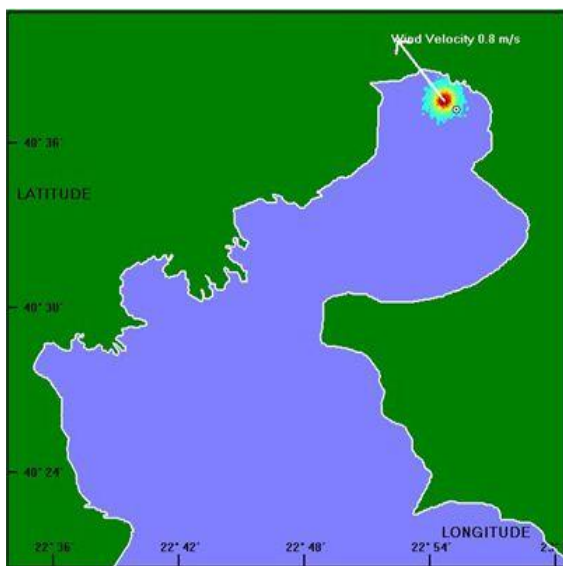

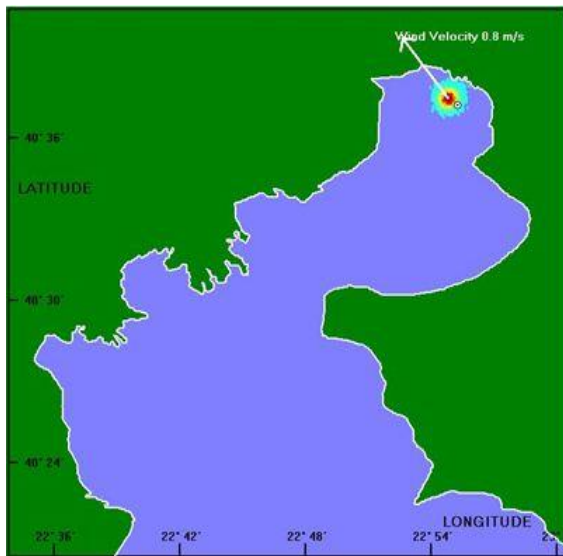

Σχήμα Γ55: Τροχιά της πετρελαιοκηλίδας στη Θέση 3 για Ανατολικό άνεμο – 6 bf

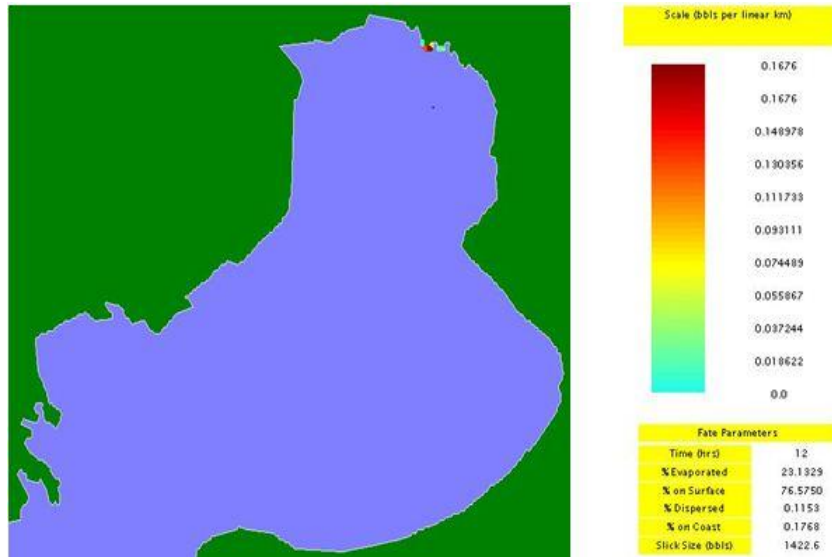




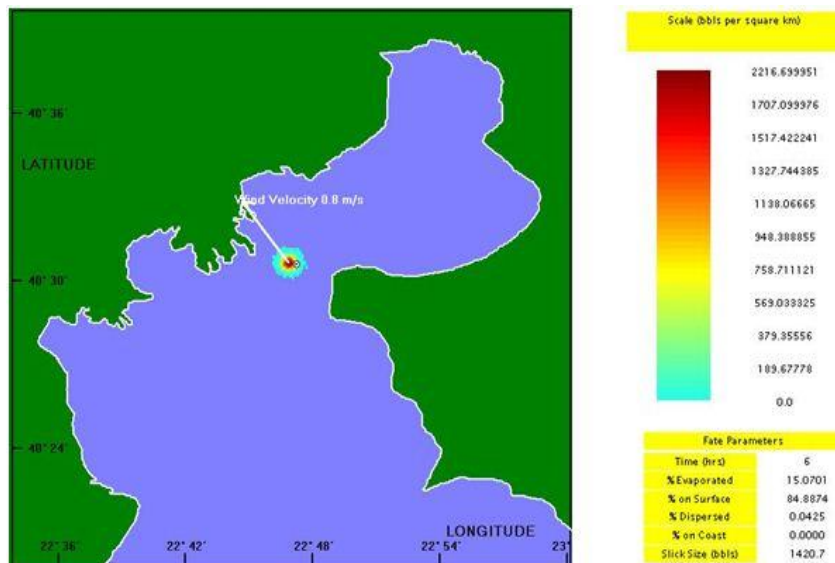
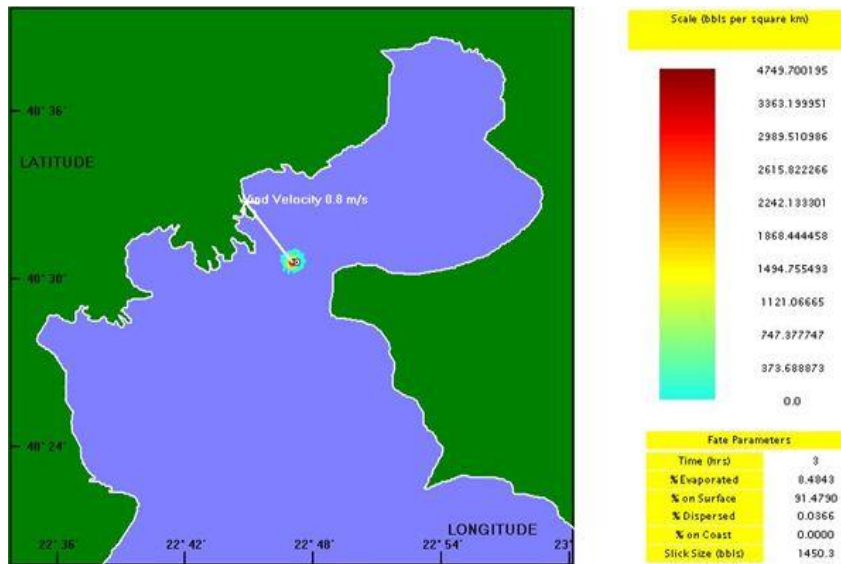
Σχήμα Γ56: Τροχιά της πετρελαιοκηλίδας στη Θέση 4 για Ανατολικό άνεμο – 6 bf

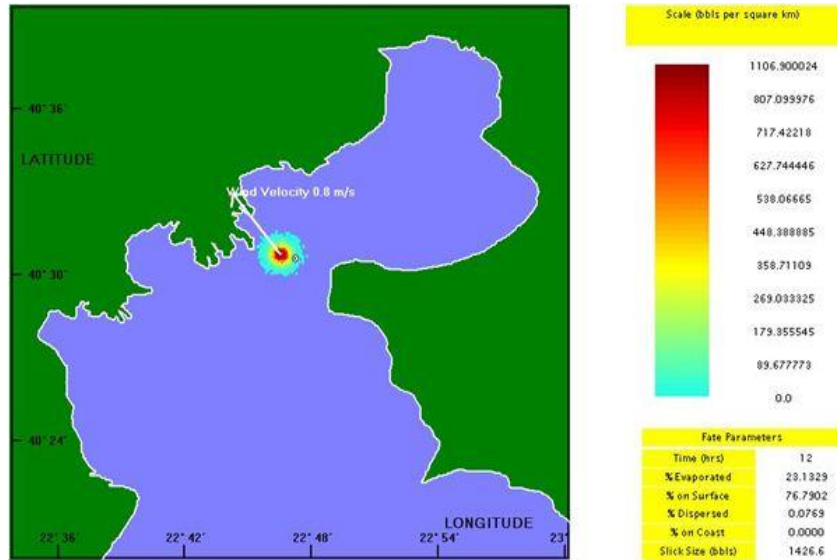
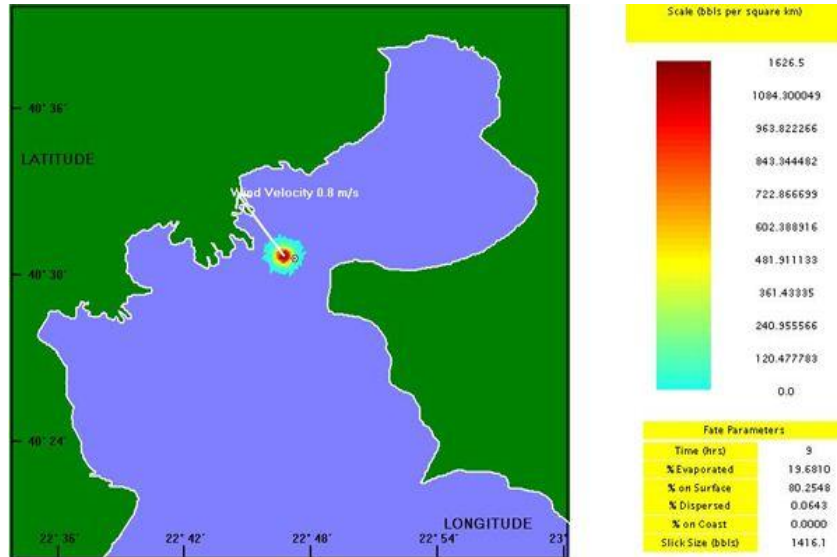




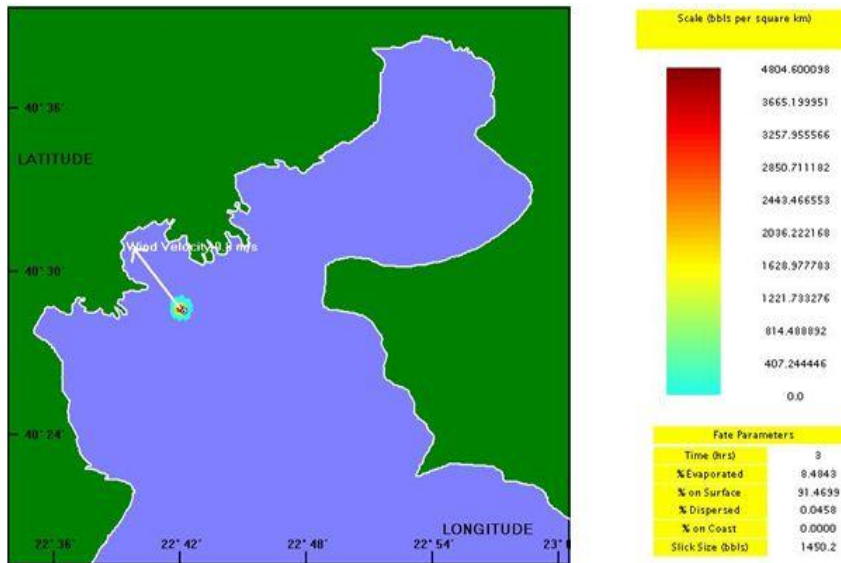


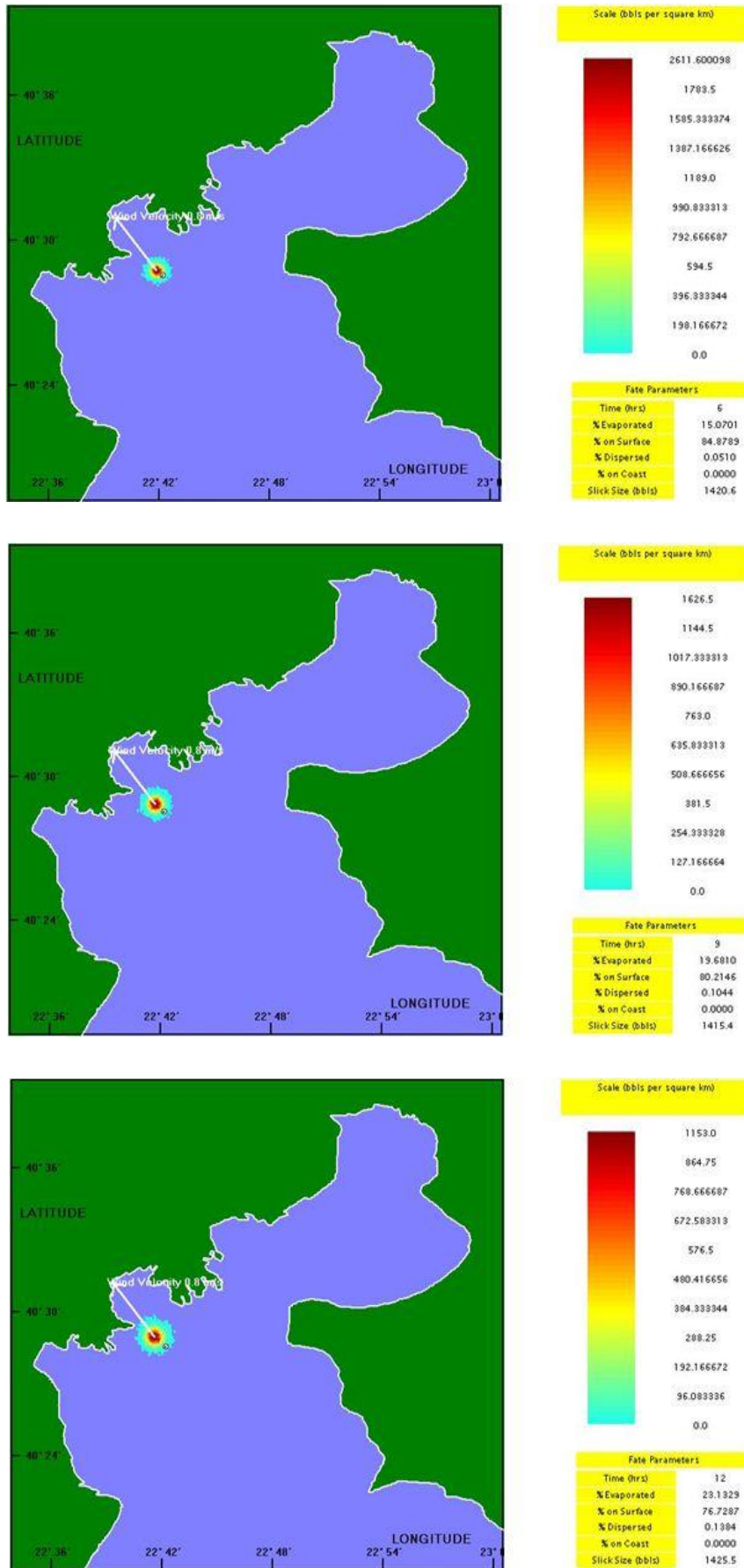
Σχήμα Γ57: Τροχιά της πετρελαιοκηλίδας στη Θέση 1 για Νοτιοανατολικό άνεμο – 1 bhf



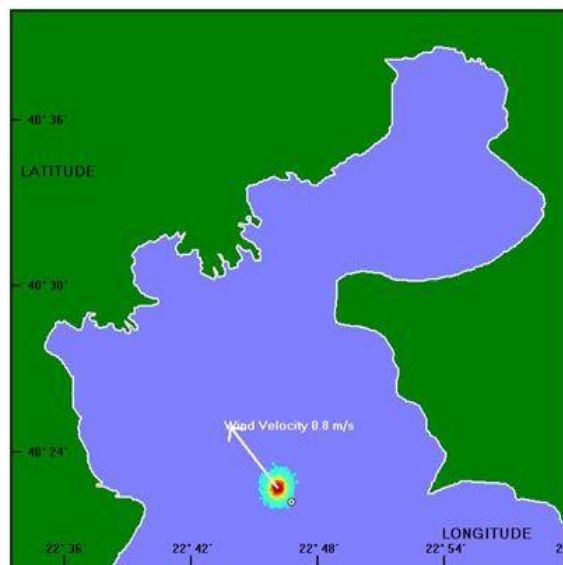
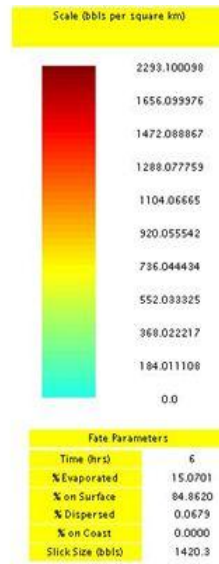
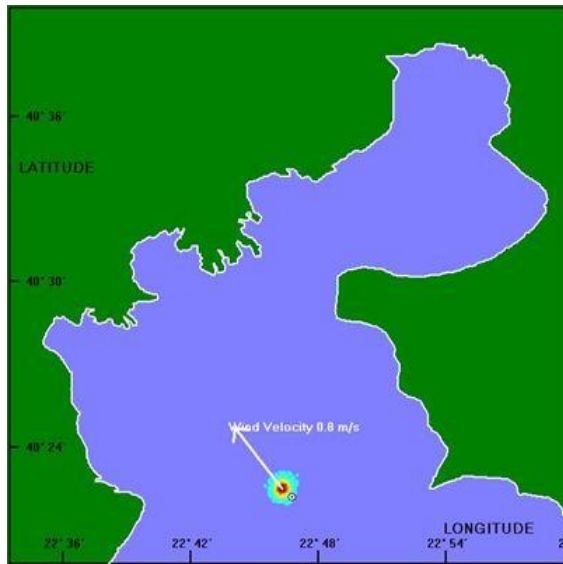



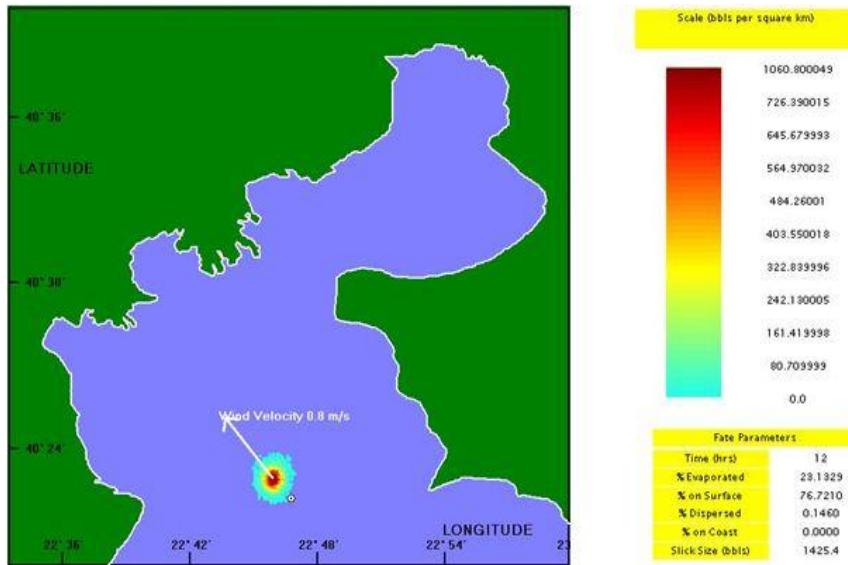
Σχήμα Γ58: Τροχιά της πετρελαιοκηλίδας στη Θέση 2 για Νοτιοανατολικό άνεμο – 1 bf



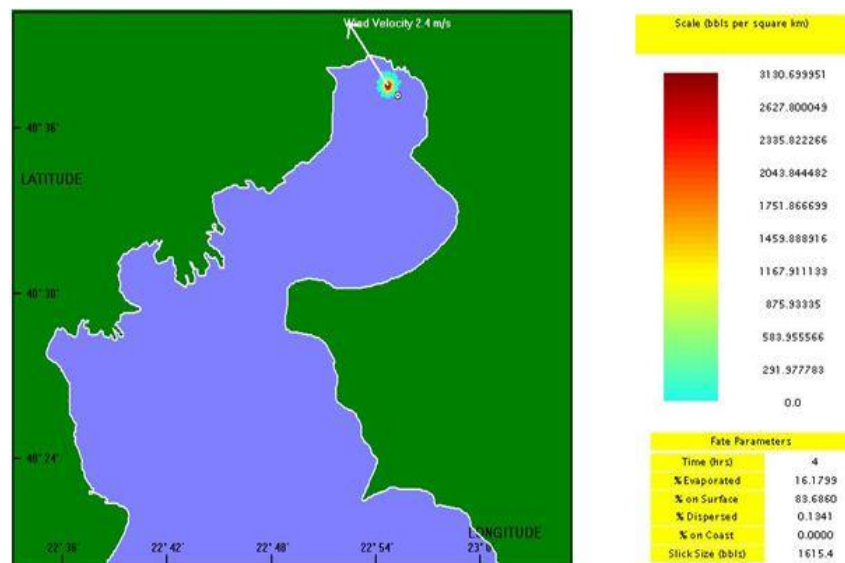
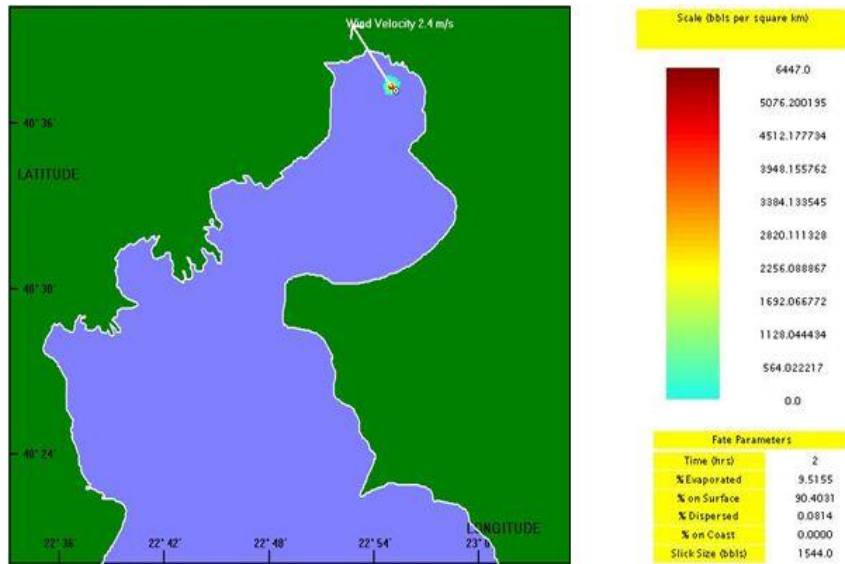


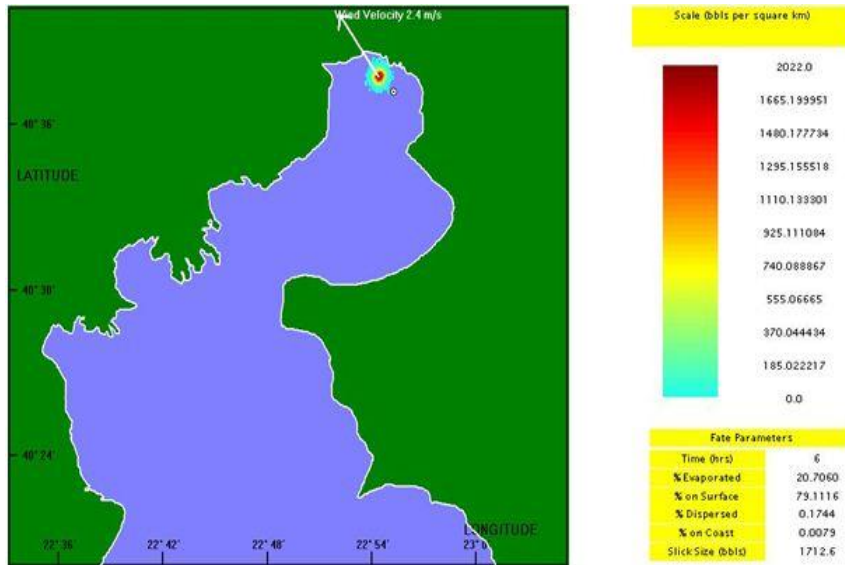
Σχήμα Γ59: Τροχιά της πετρελαιοκηλίδας στη Θέση 3 για Νοτιοανατολικό άνεμο – 1 bf



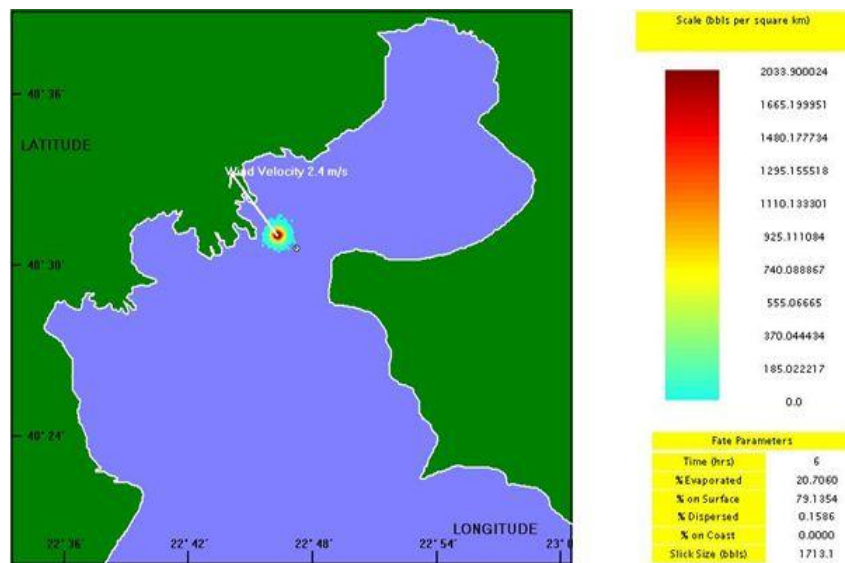
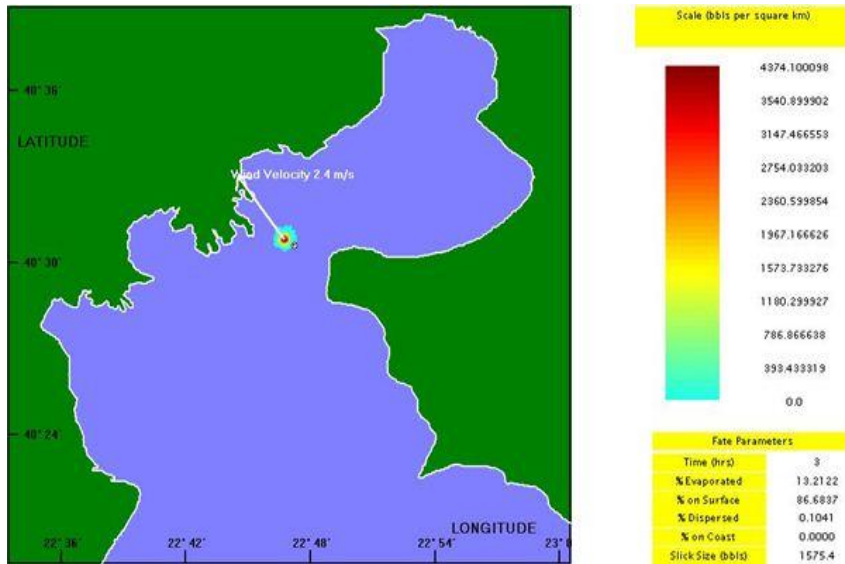


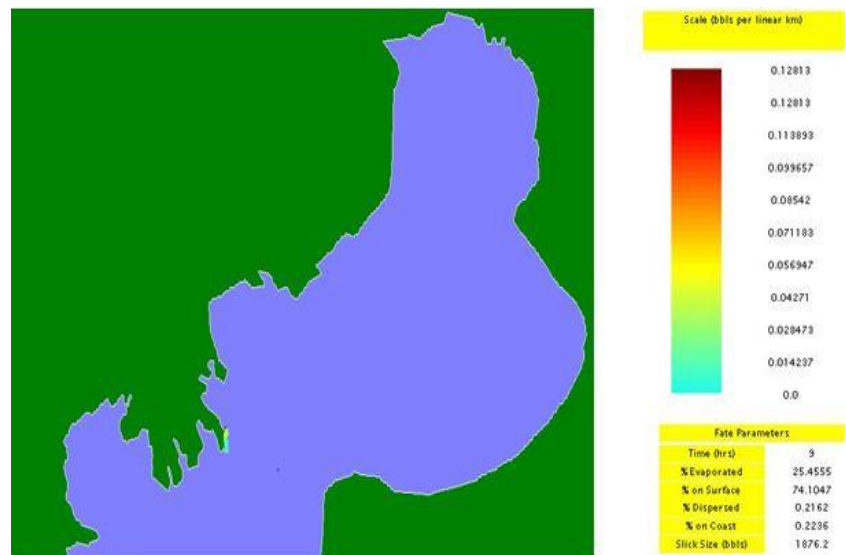
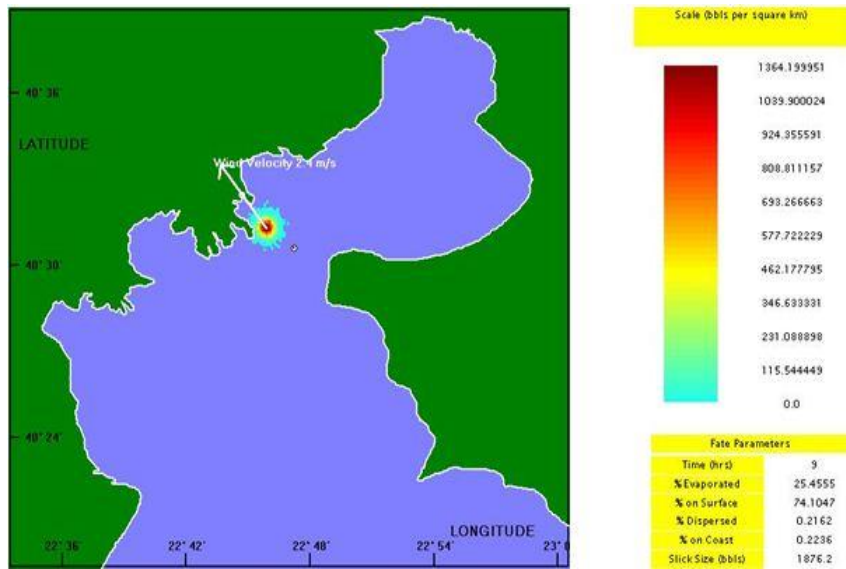
Σχήμα Γ60: Τροχιά της πετρελαιοκηλίδας στη Θέση 4 για Νοτιοανατολικό άνεμο – 1 bf



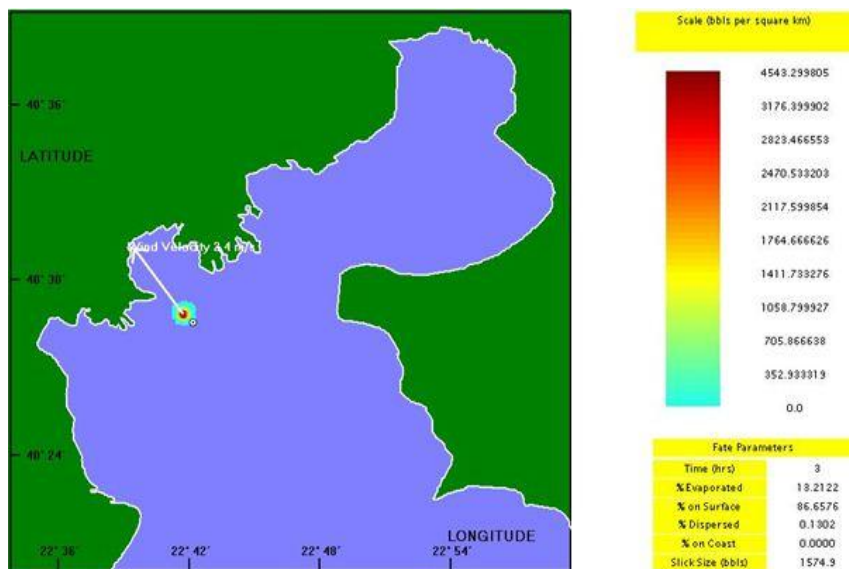


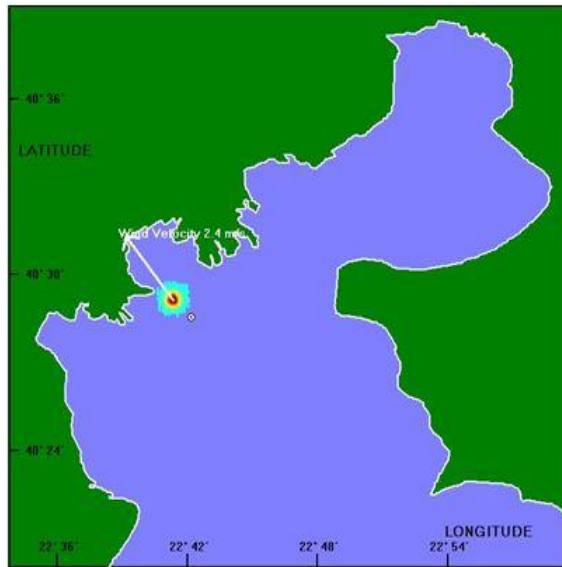
Σχήμα Γ61: Τροχιά της πετρελαιοκηλίδας στη Θέση 1 για Νοτιοανατολικό άνεμο – 2 bf





Σχήμα Γ62: Τροχιά της πετρελαιοκηλίδας στη Θέση 2 για Νοτιοανατολικό άνεμο – 2 bf





Scale (bbis per square km)




Fate Parameters

Time (hrs)	6
% Evaporated	20.7060
% on Surface	79.0165
% Dispersed	0.2775
% on Coast	0.0000
Slick Size (bbis)	1710.6



Scale (bbis per square km)



Fate Parameters

Time (hrs)	9
% Evaporated	25.4555
% on Surface	73.4040
% Dispersed	0.9205
% on Coast	0.9200
Slick Size (bbis)	1858.5

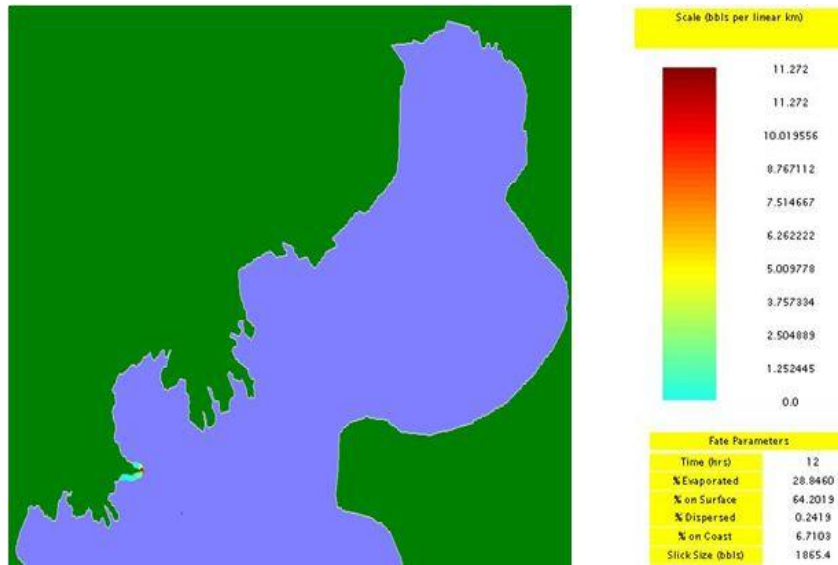


Scale (bbis per square km)

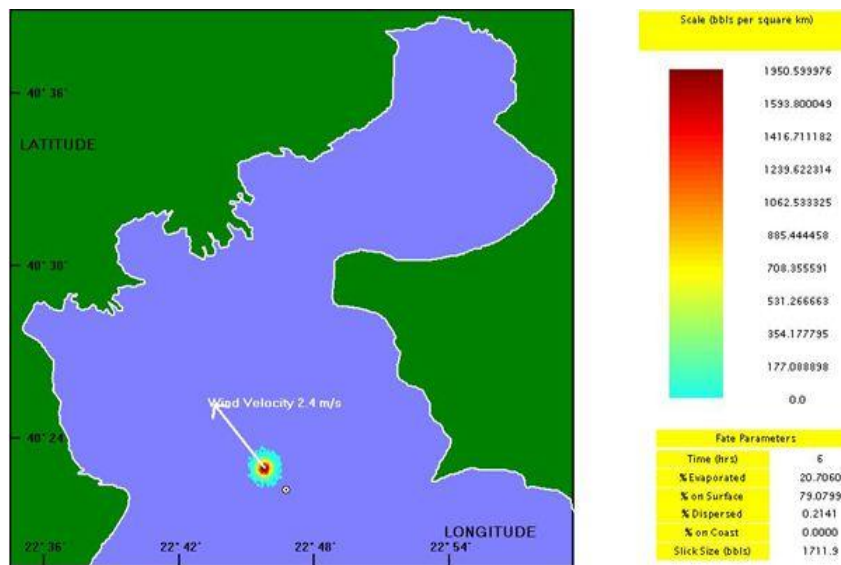
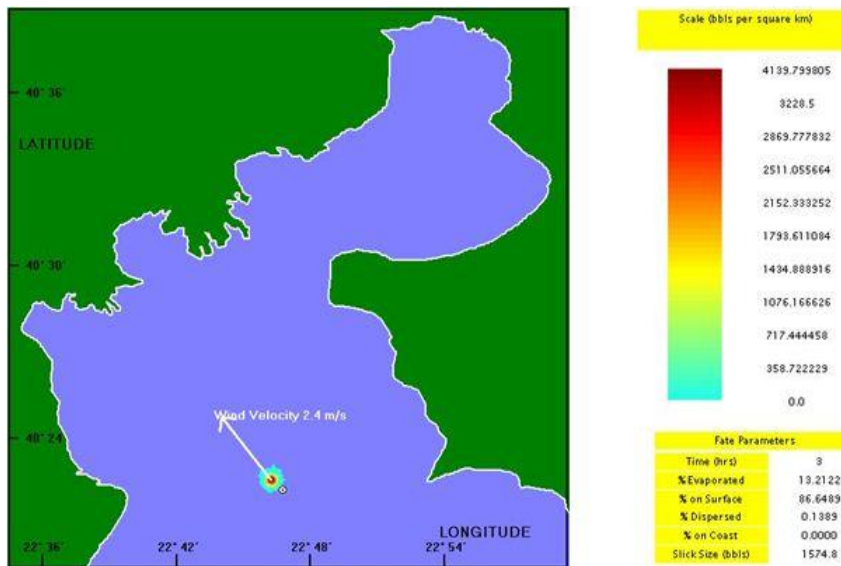



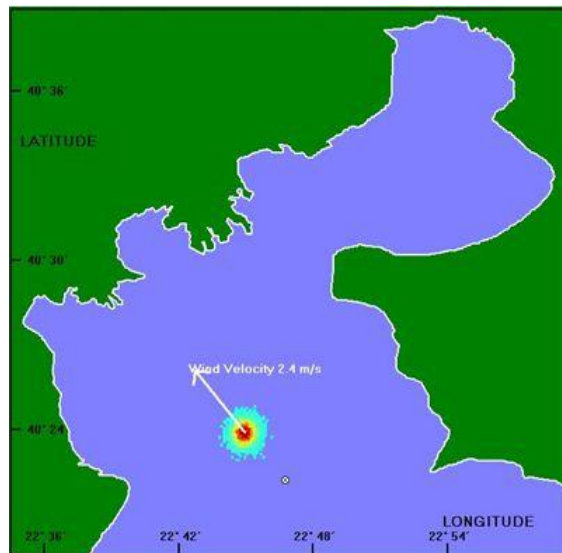
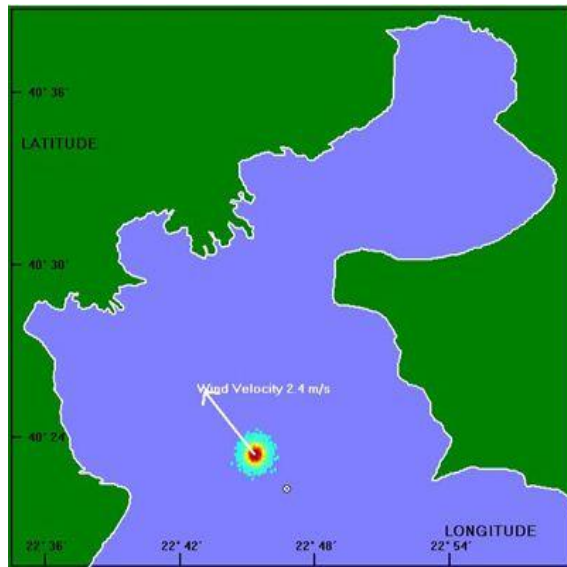
Fate Parameters

Time (hrs)	12
% Evaporated	28.9460
% on Surface	64.2019
% Dispersed	0.2419
% on Coast	6.7103
Slick Size (bbis)	1865.4


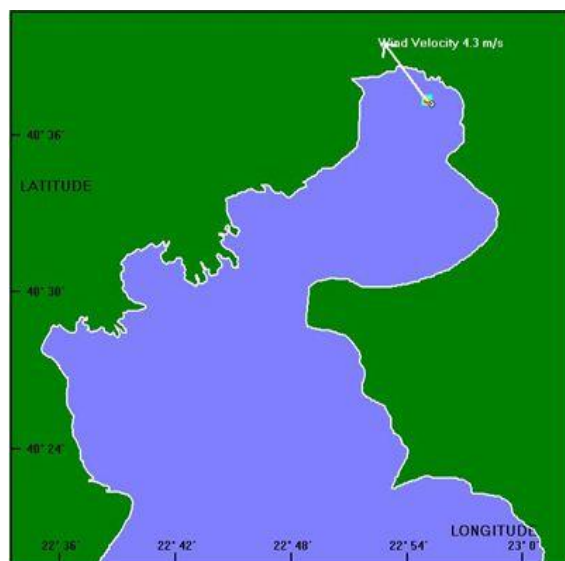


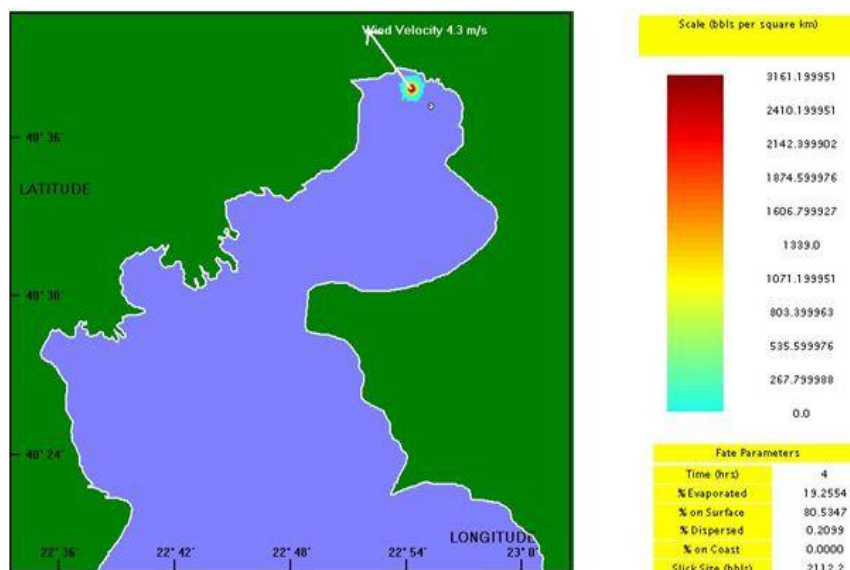
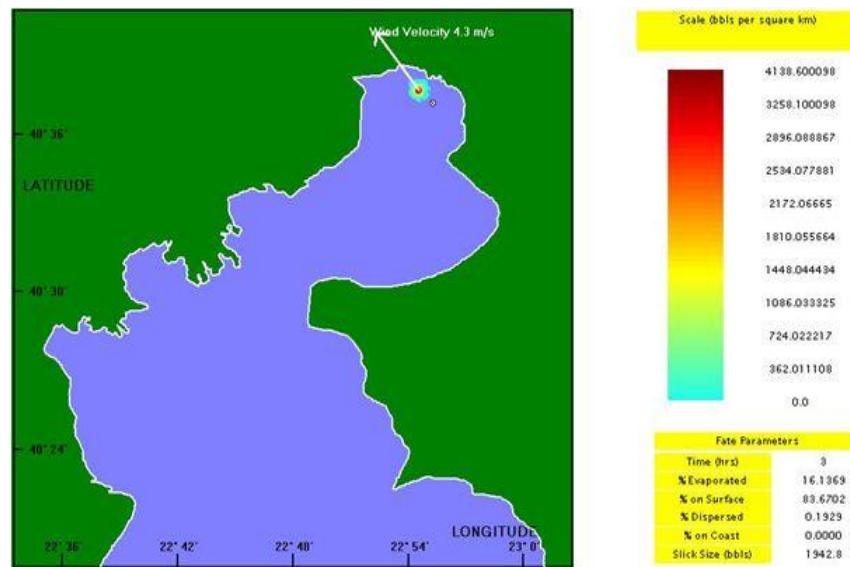
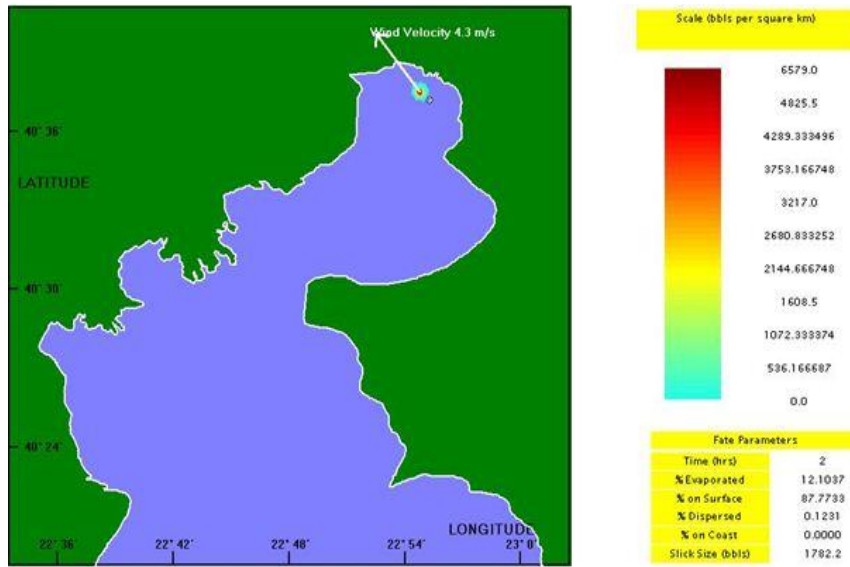
Σχήμα Γ63: Τροχιά της πετρελαιοκηλίδας στη Θέση 3 για Νοτιοανατολικό άνεμο – 2 bf




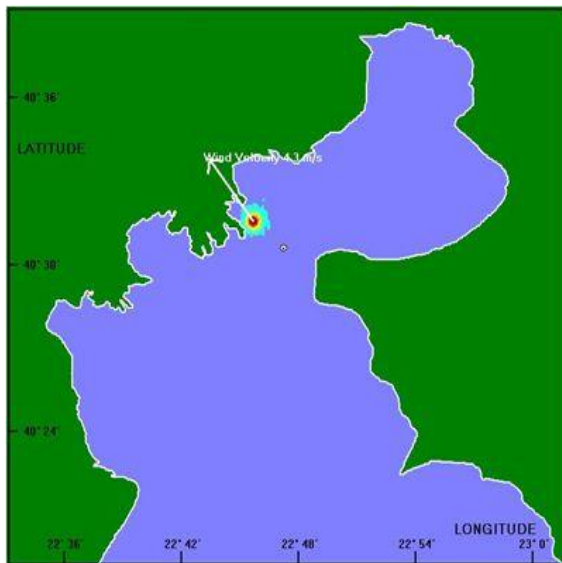

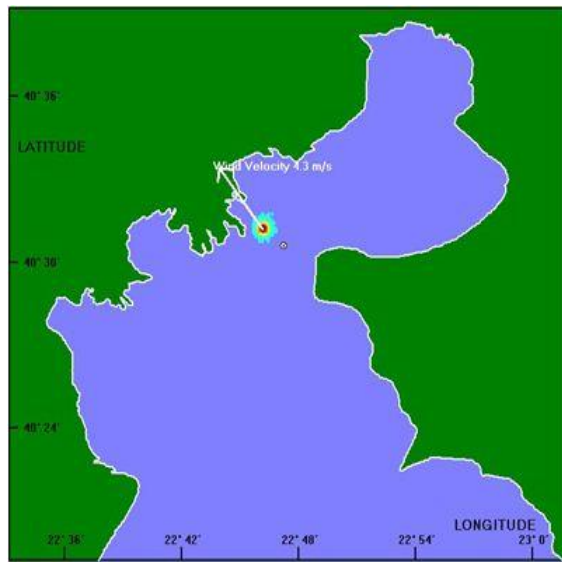

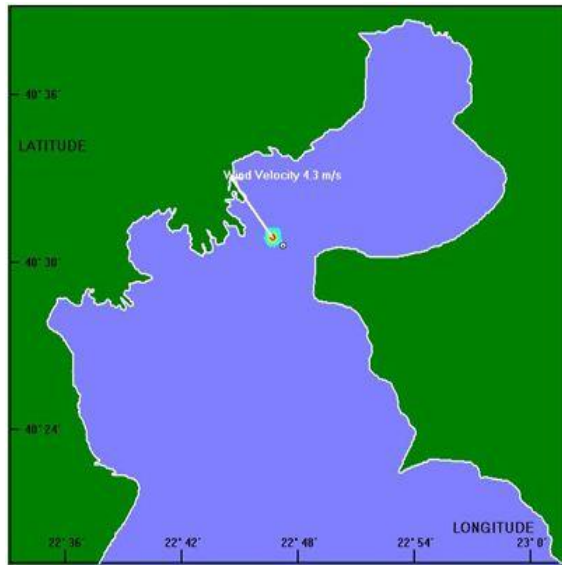


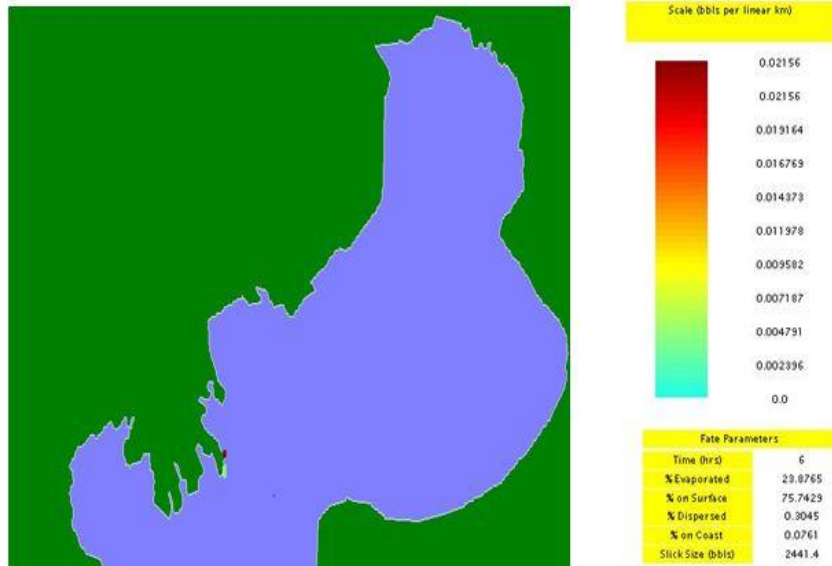
Σχήμα Γ64: Τροχιά της πετρελαιοκηλίδας στη Θέση 4 για Νοτιοανατολικό άνεμο – 2 bf



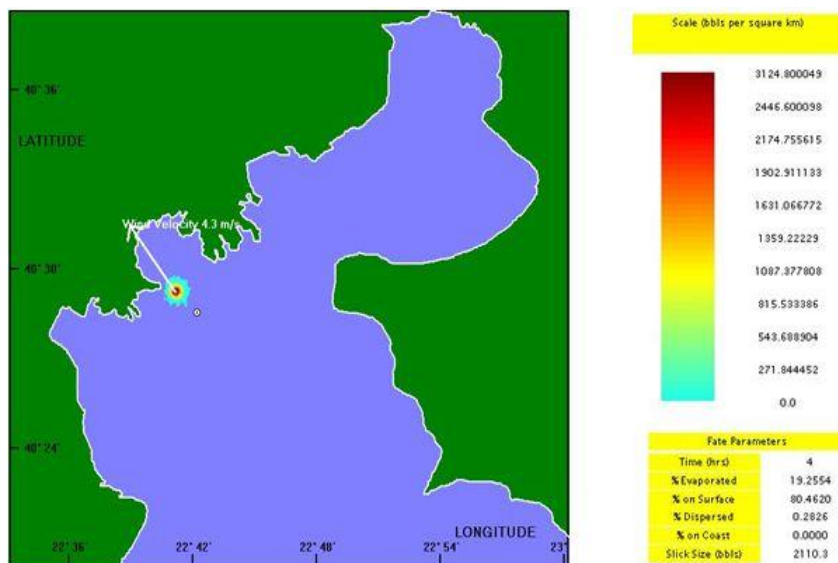
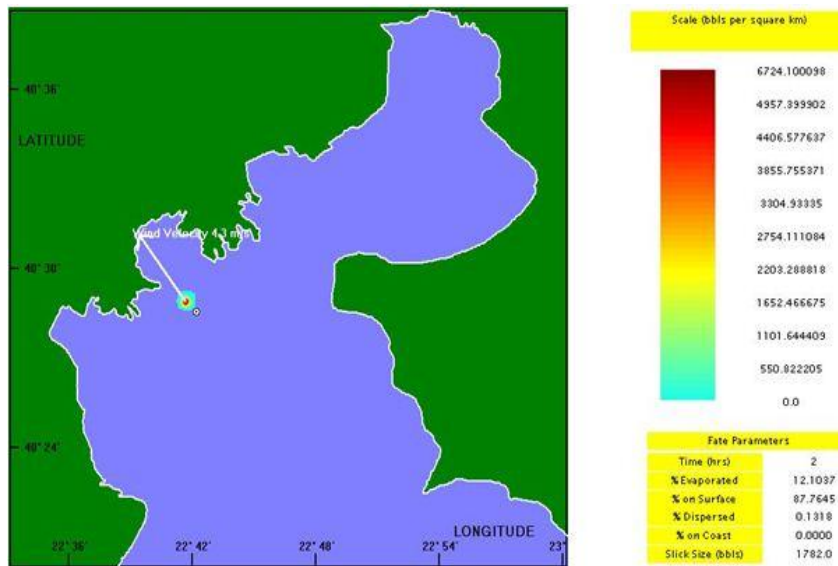


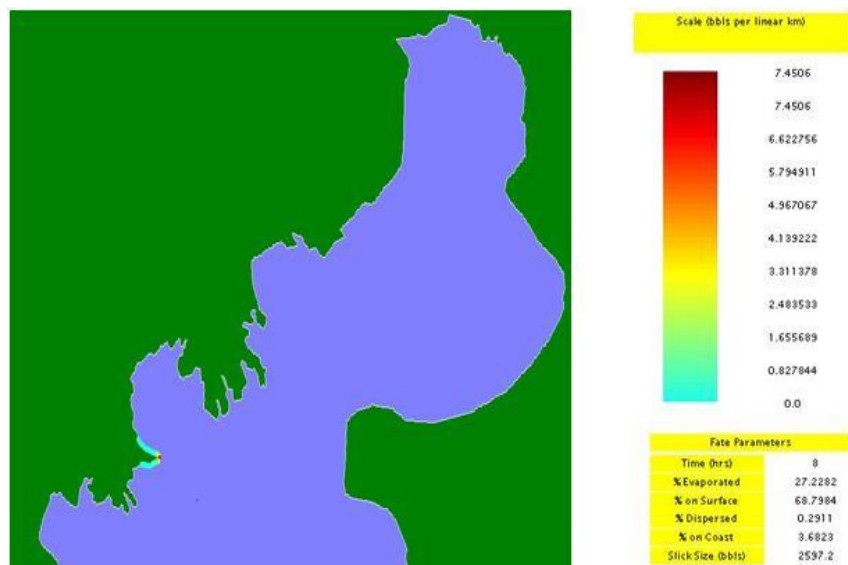
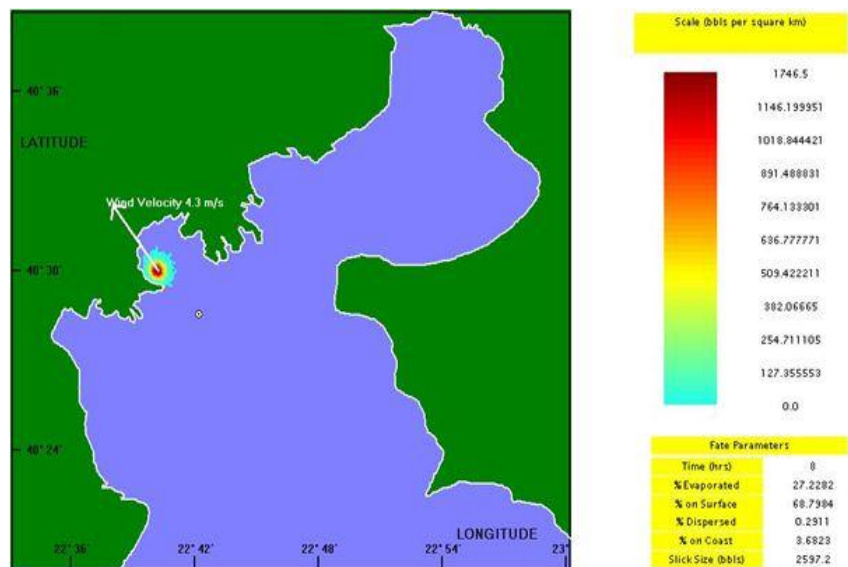
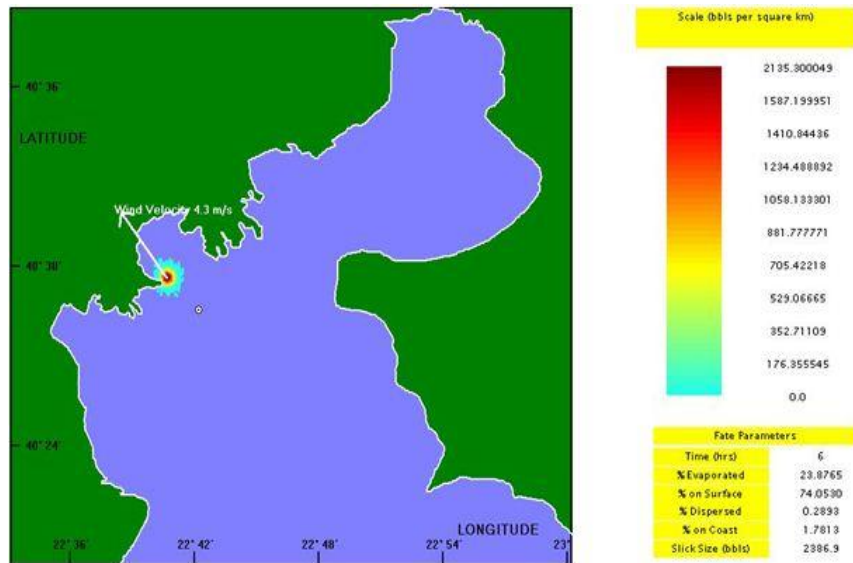
Σχήμα Γ65: Τροχιά της πετρελαιοκηλίδας στη Θέση 1 για Νοτιοανατολικό άνεμο – 3 bf




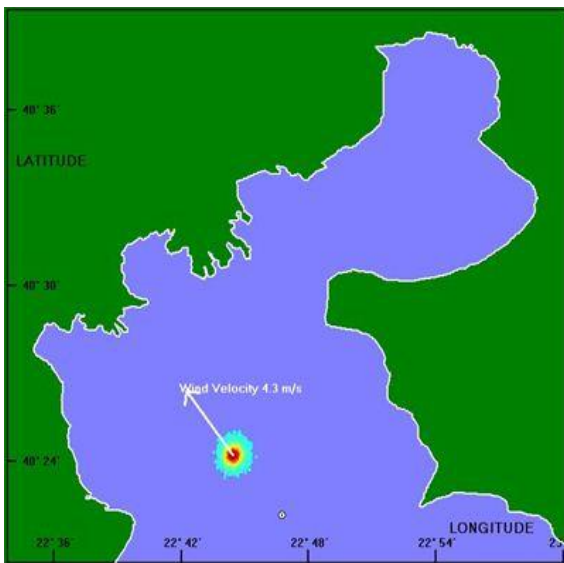

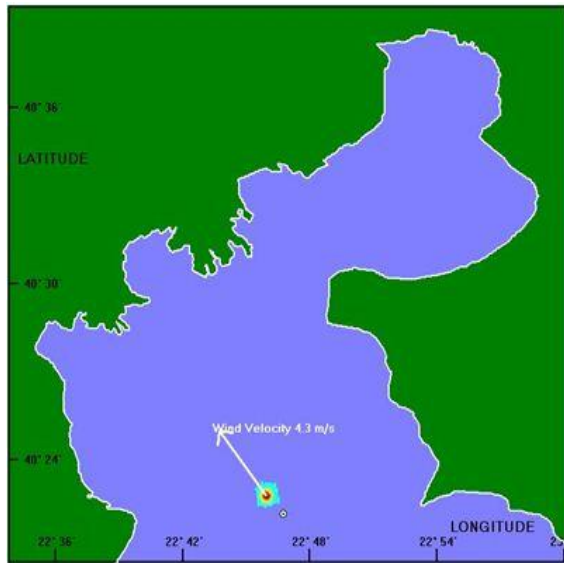


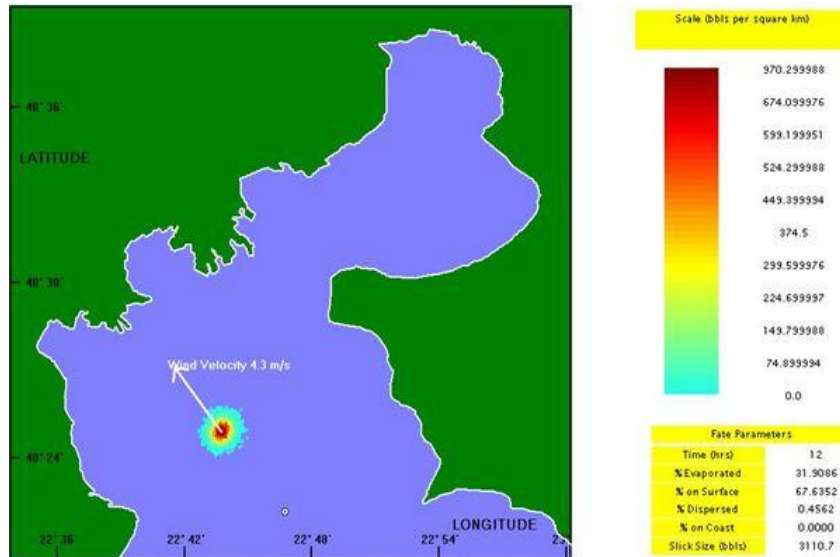
Σχήμα Γ66: Τροχιά της πετρελαιοκηλίδας στη Θέση 2 για Νοτιοανατολικό άνεμο – 3 hf



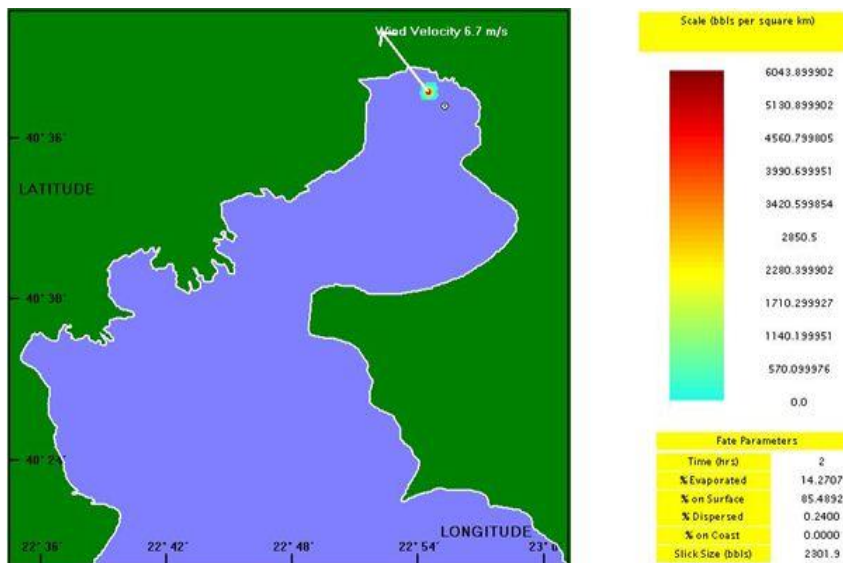
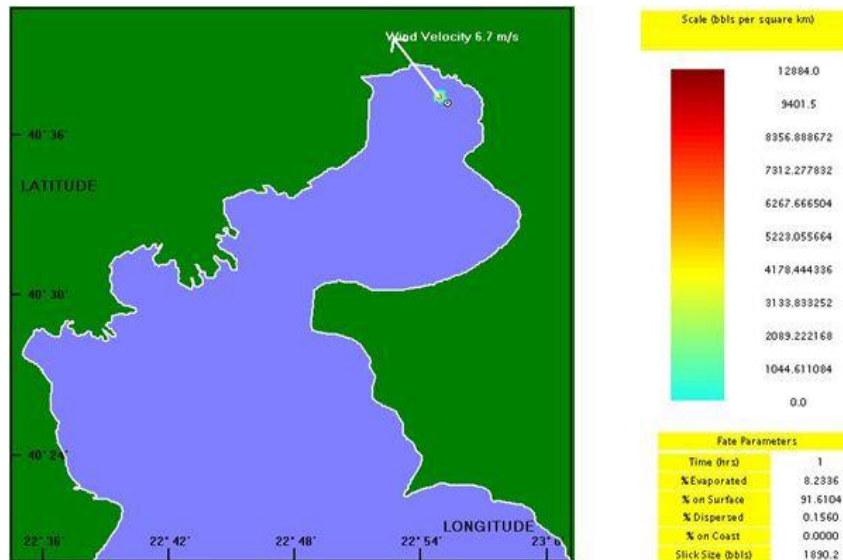


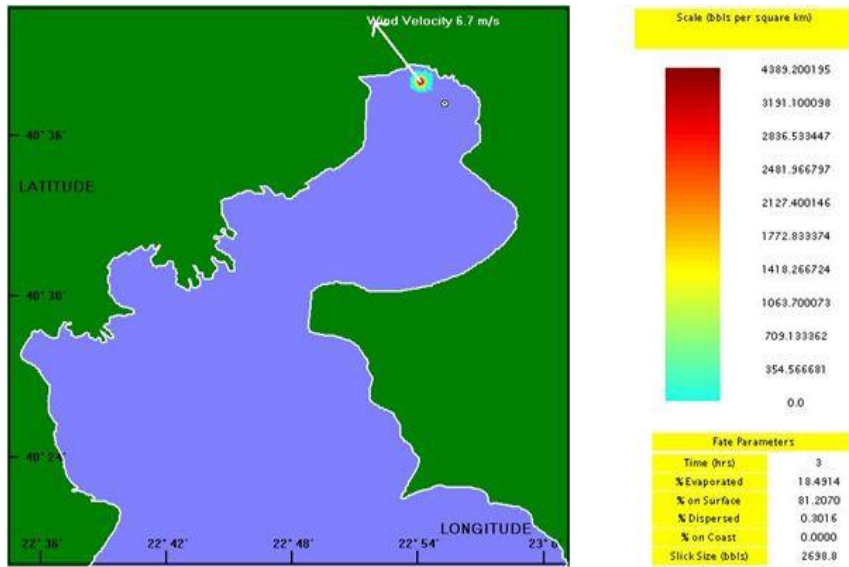
Σχήμα Γ67: Τροχιά της πετρελαιοκηλίδας στη Θέση 3 για Νοτιοανατολικό άνεμο – 3 bf



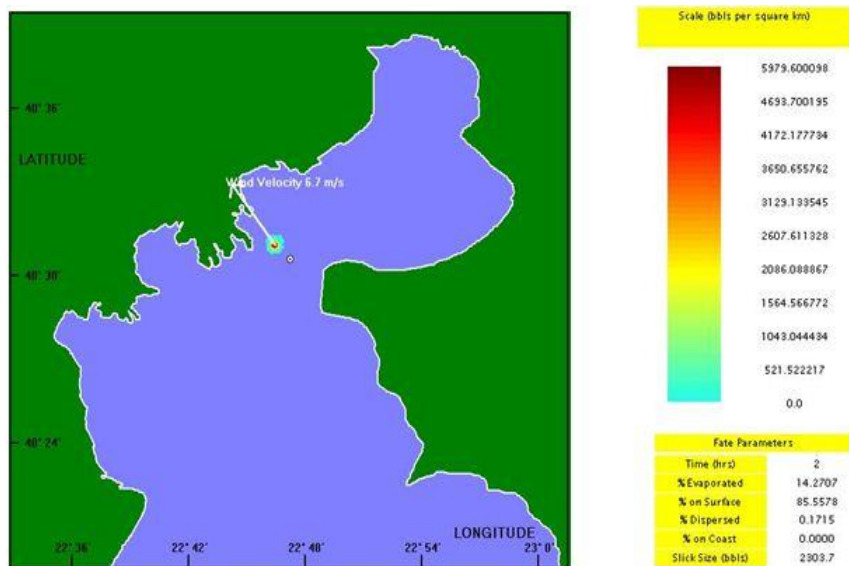
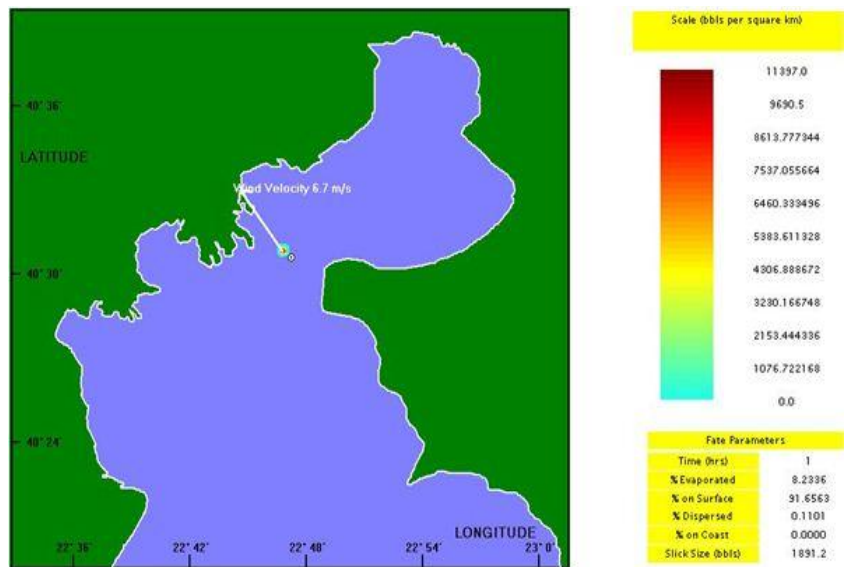


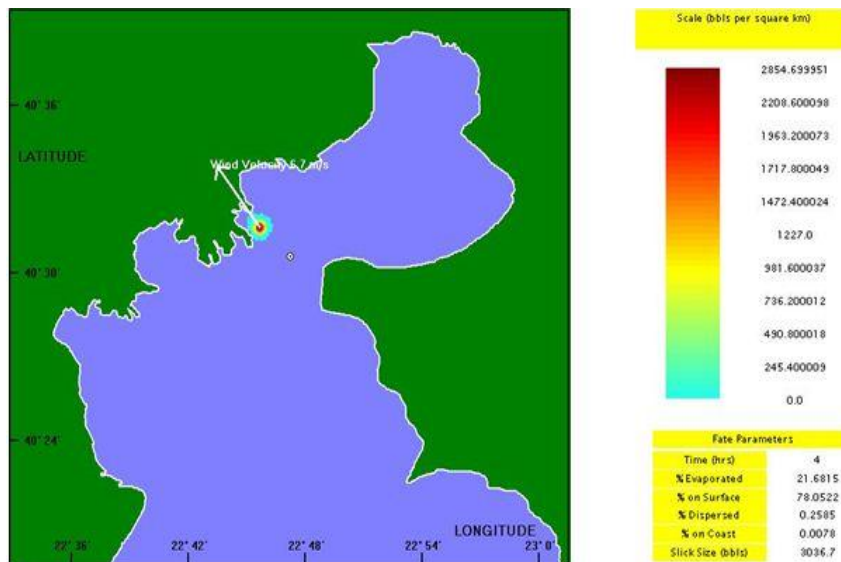
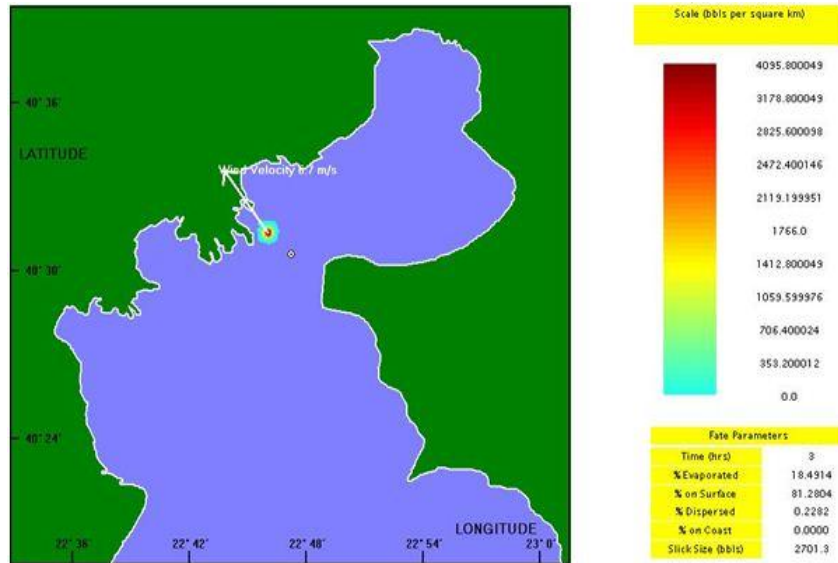
Σχήμα Γ68: Τροχιά της πετρελαιοκηλίδας στη Θέση 4 για Νοτιοανατολικό άνεμο – 3 bf



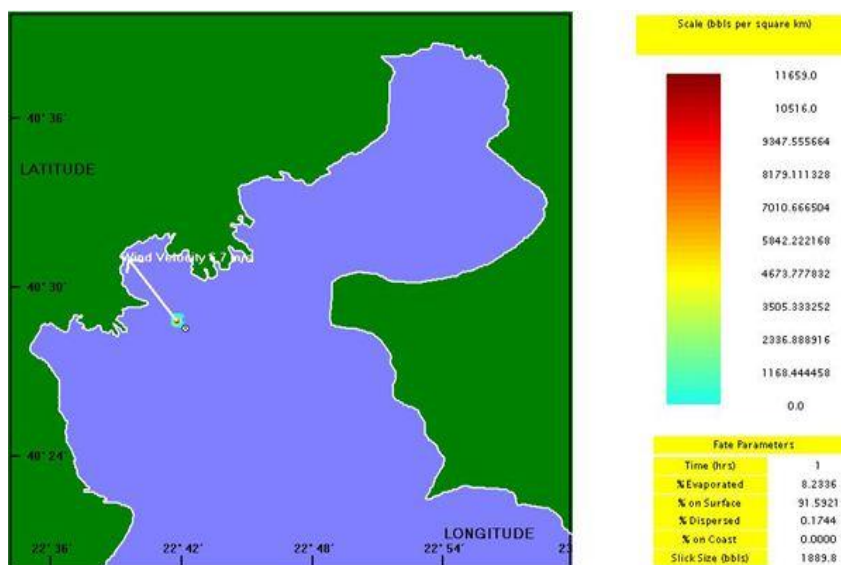


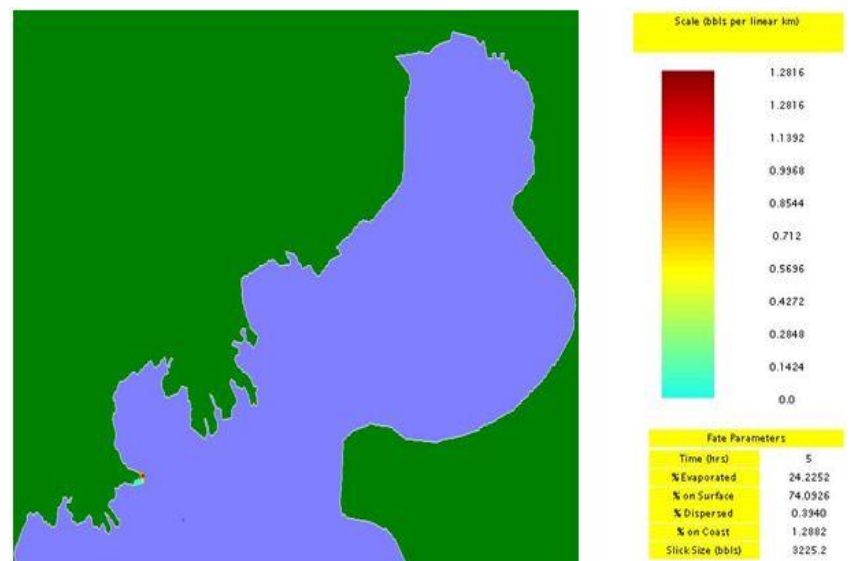
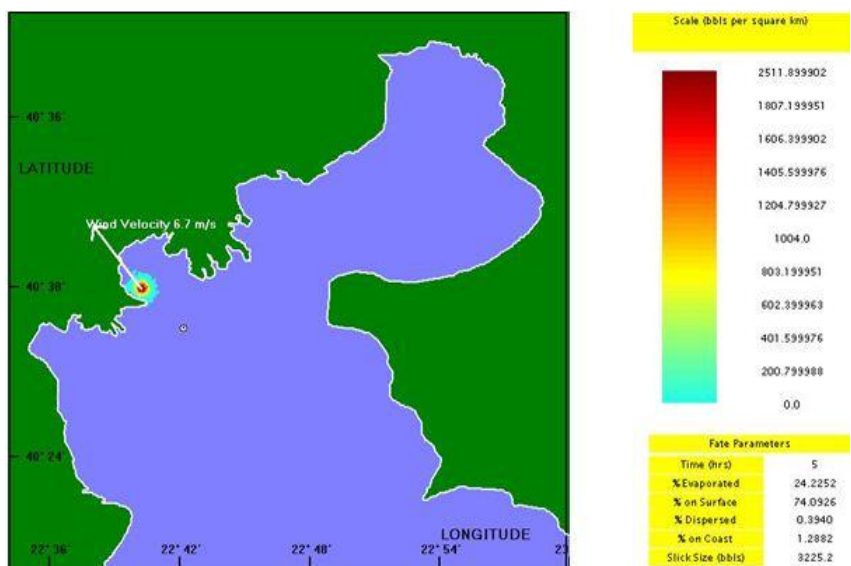
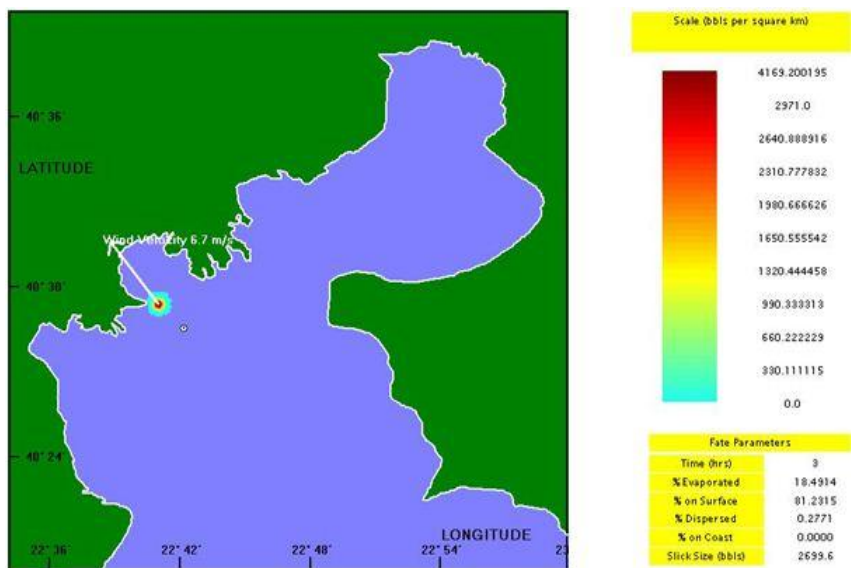
Σχήμα Γ69: Τροχιά της πετρελαιοκηλίδας στη Θέση 1 για Νοτιοανατολικό άνεμο – 4 bf




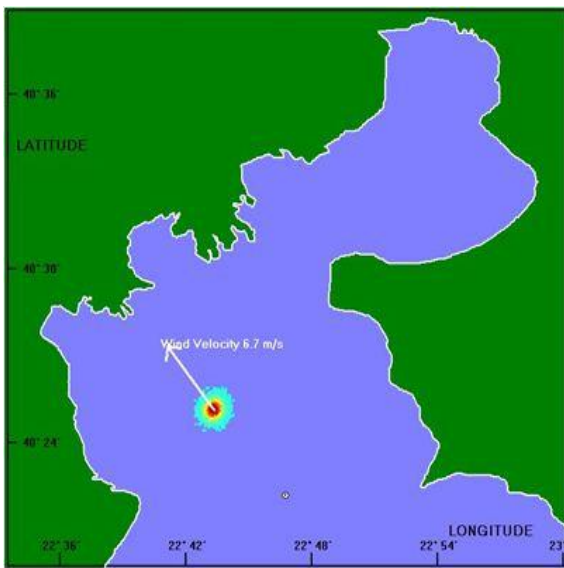

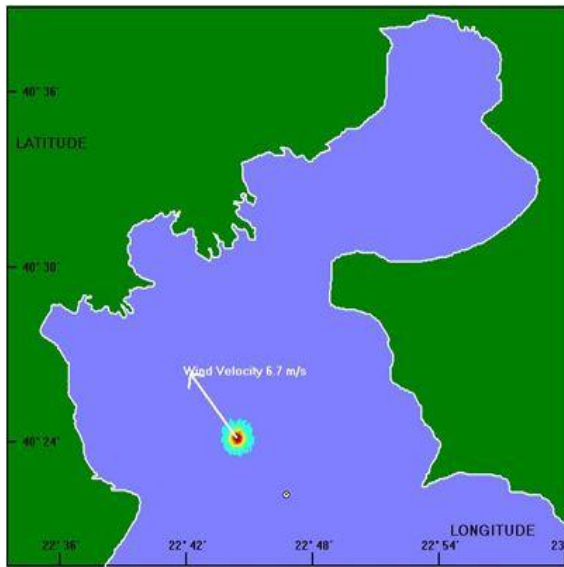



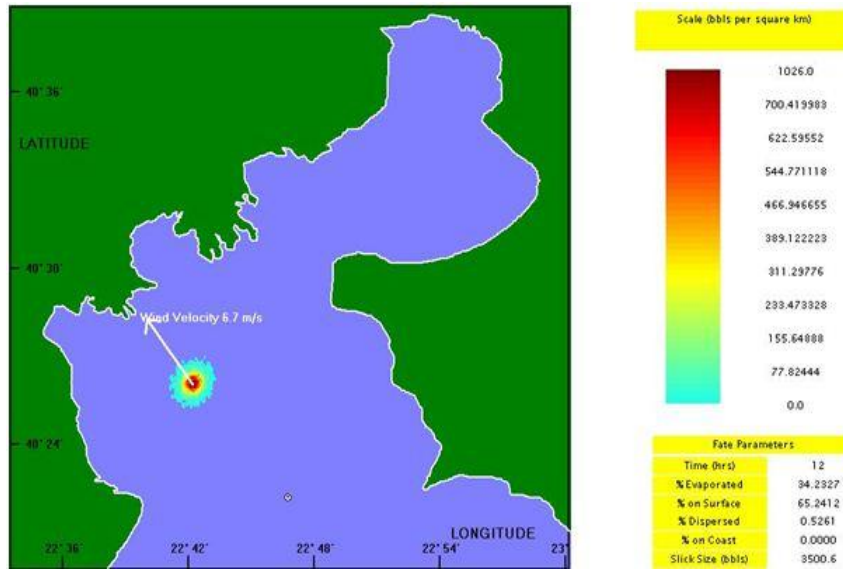
Σχήμα Γ70: Τροχιά της πετρελαιοκηλίδας στη Θέση 2 για Νοτιοανατολικό άνεμο – 4 bf



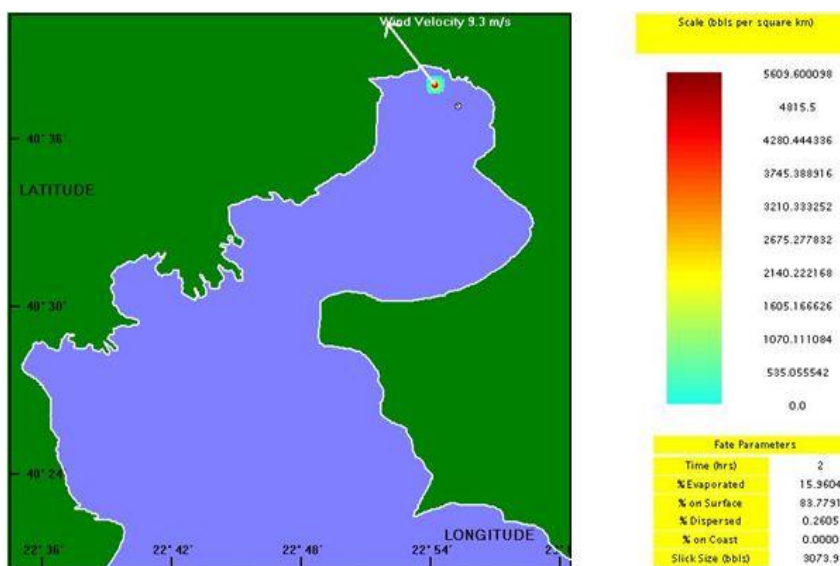
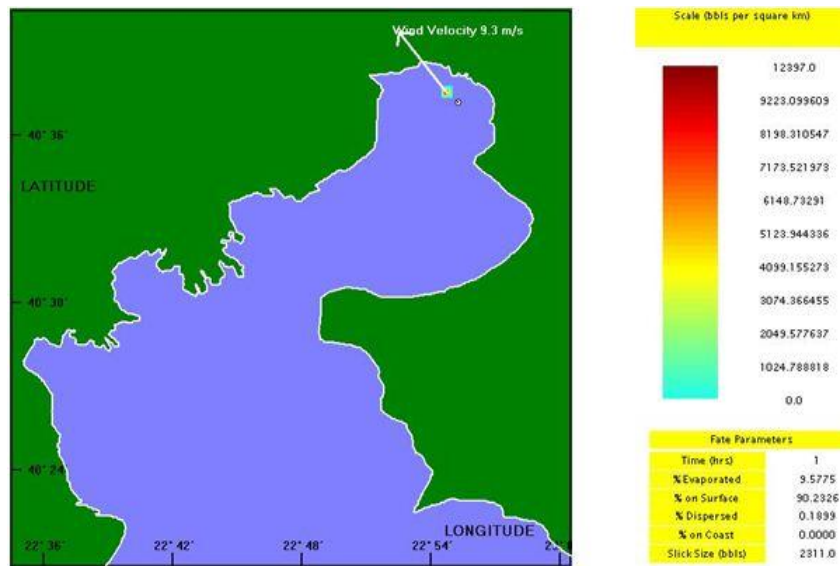


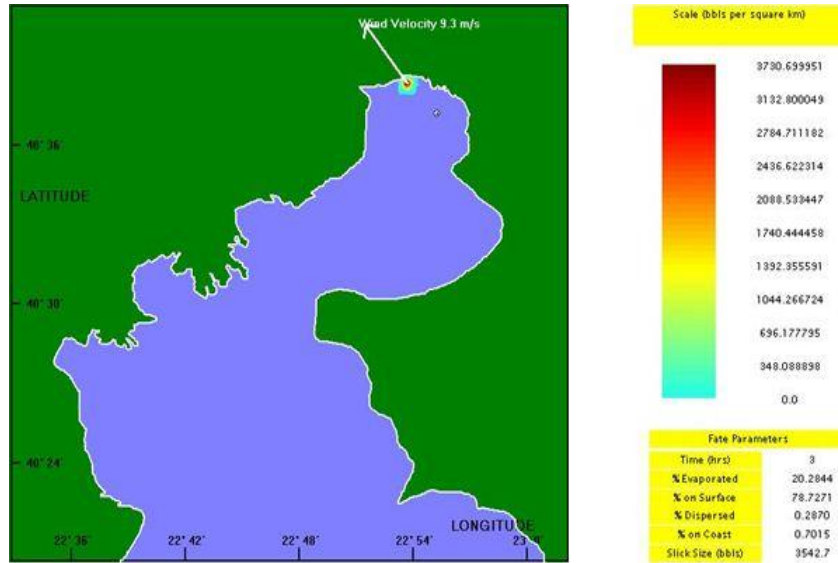
Σχήμα Γ71: Τροχιά της πετρελαιοκηλίδας στη Θέση 3 για Νοτιοανατολικό άνεμο – 4 bf



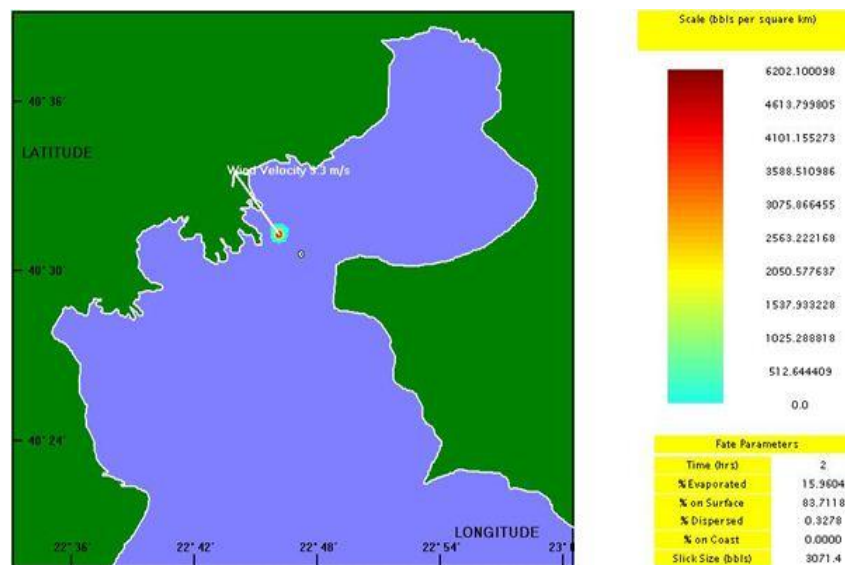
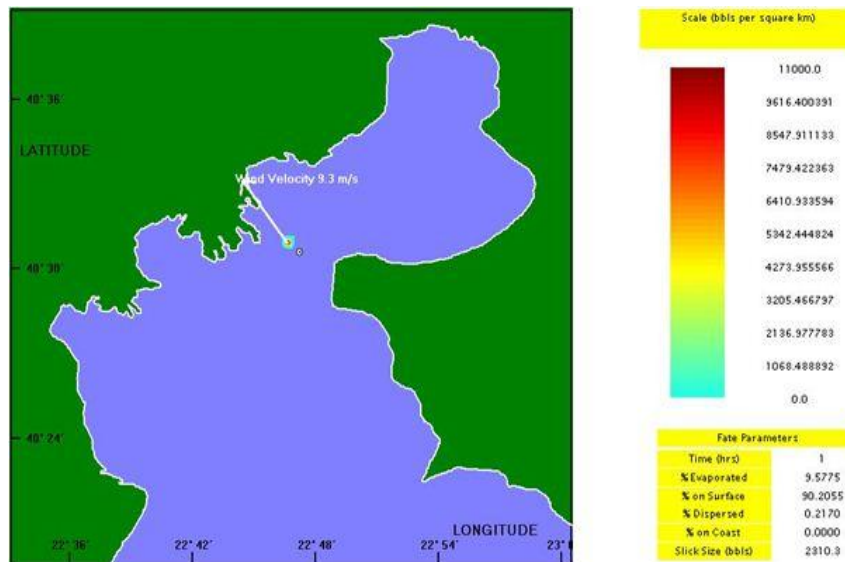


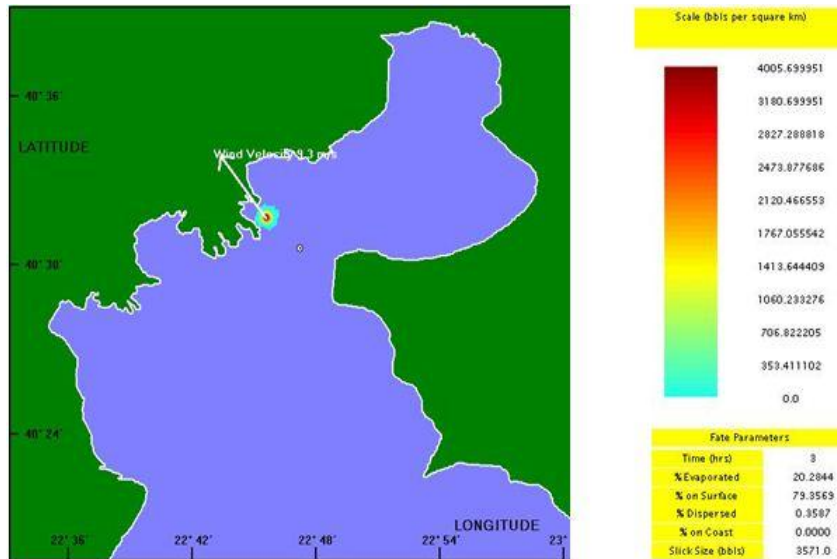
Σχήμα Γ72: Τροχιά της πετρελαιοκηλίδας στη Θέση 4 για Νοτιοανατολικό άνεμο – 4 bf



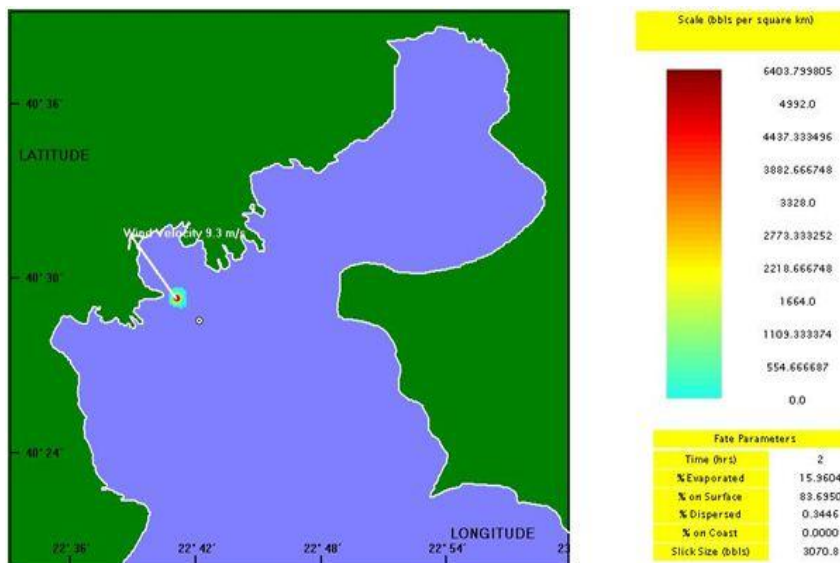
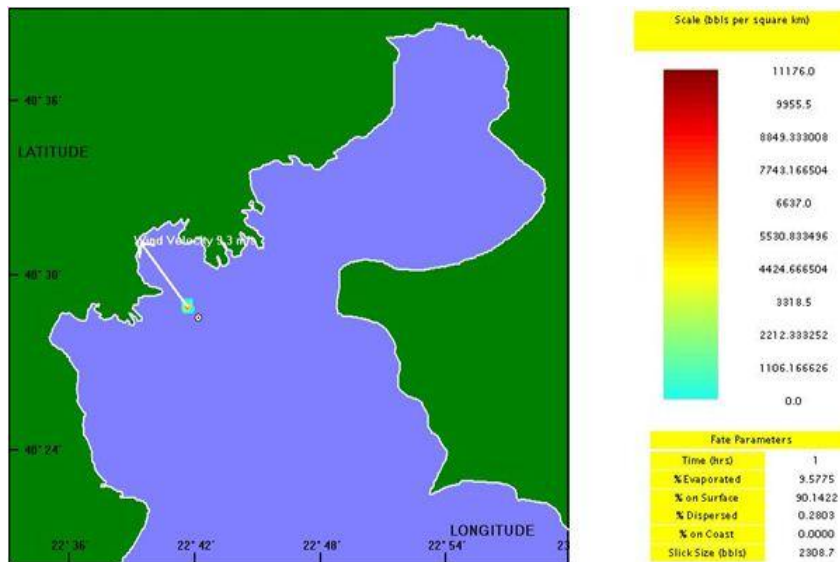


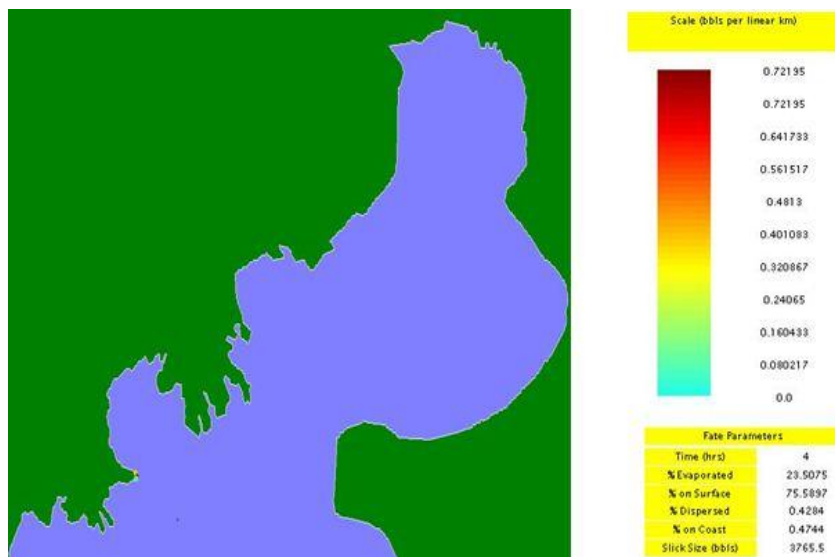
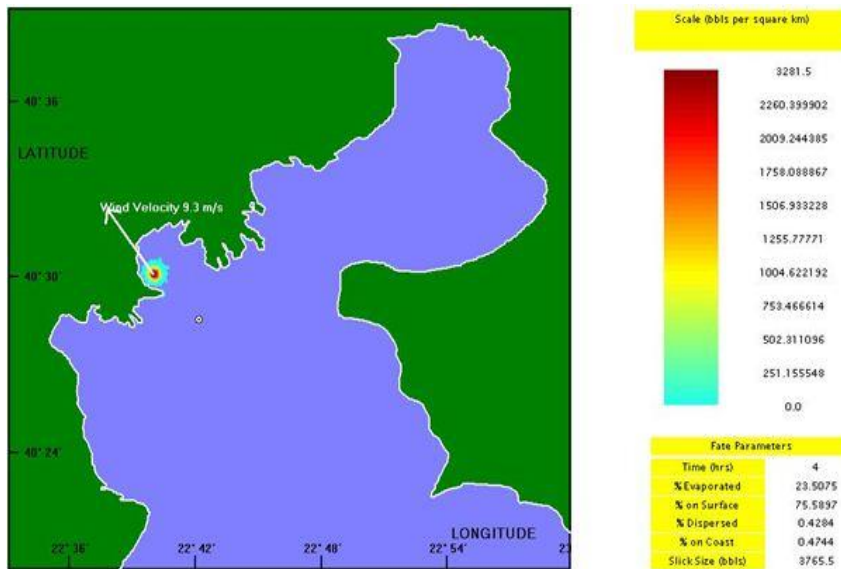
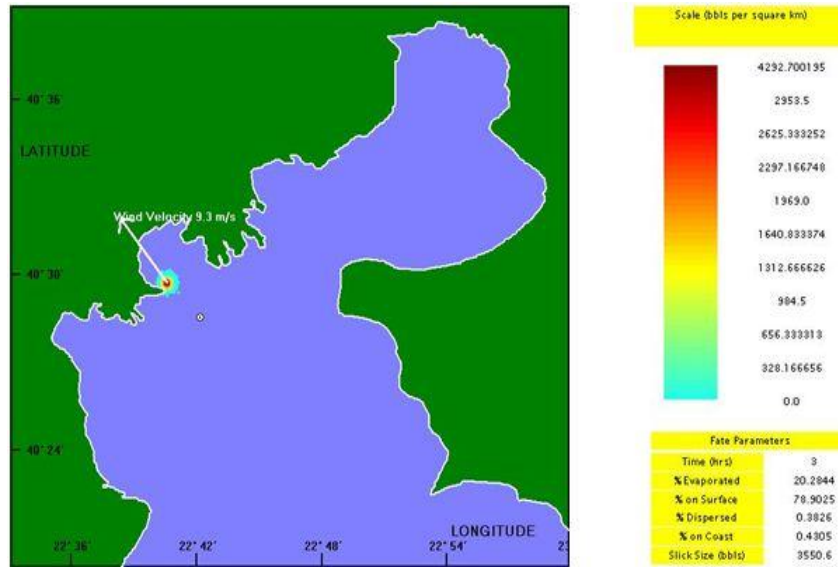
Σχήμα Γ73: Τροχιά της πετρελαιοκηλίδας στη Θέση 1 για Νοτιοανατολικό άνεμο – 5 bf




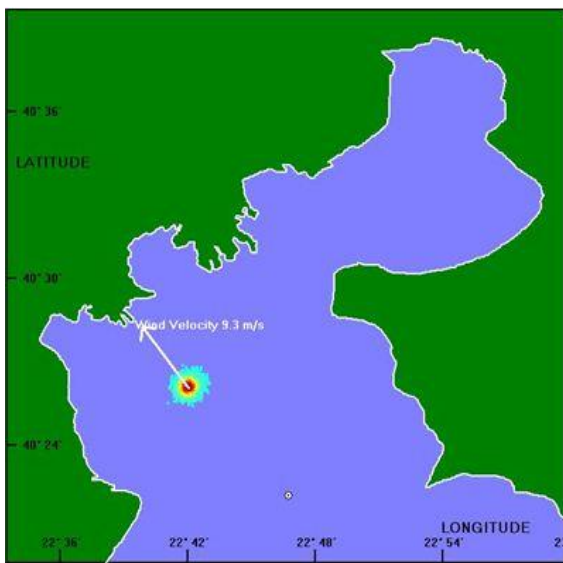

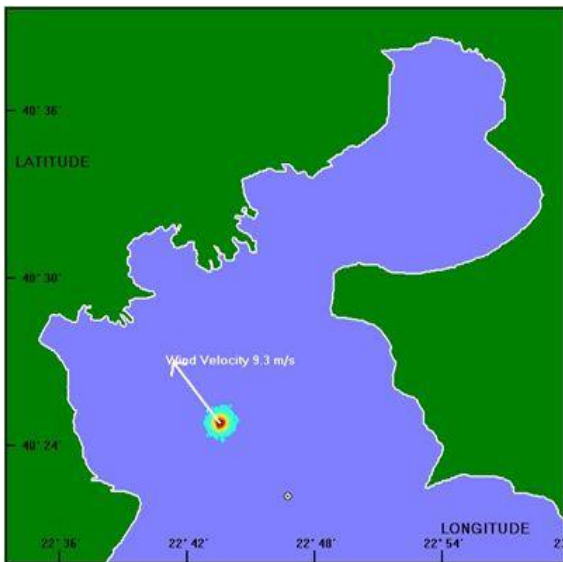

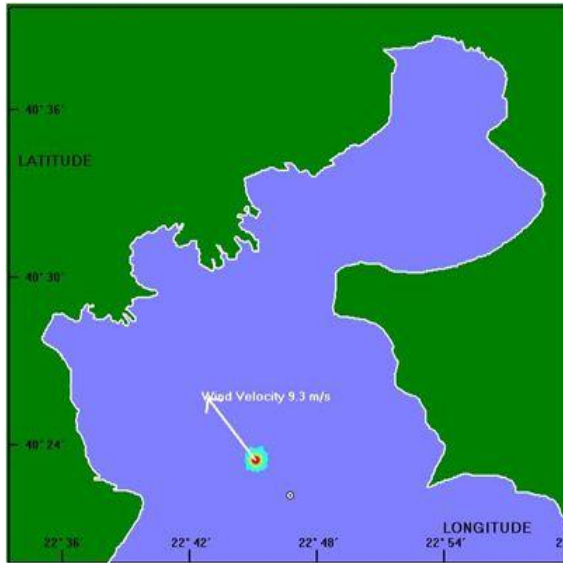


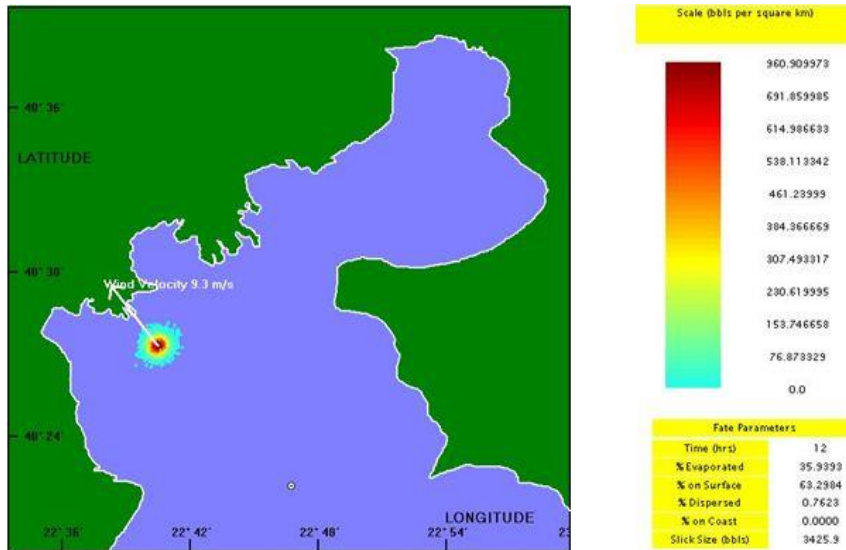
Σχήμα Γ74: Τροχιά της πετρελαιοκηλίδας στη Θέση 2 για Νοτιοανατολικό άνεμο – 5 bf



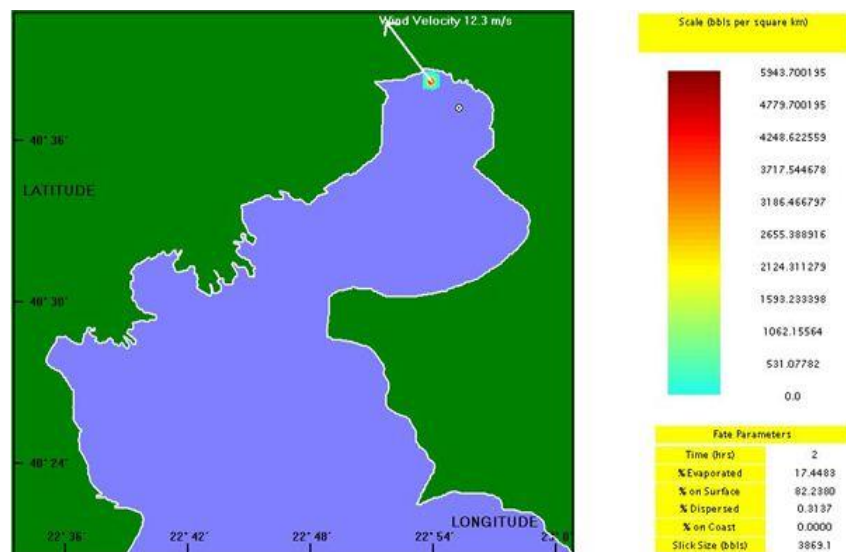
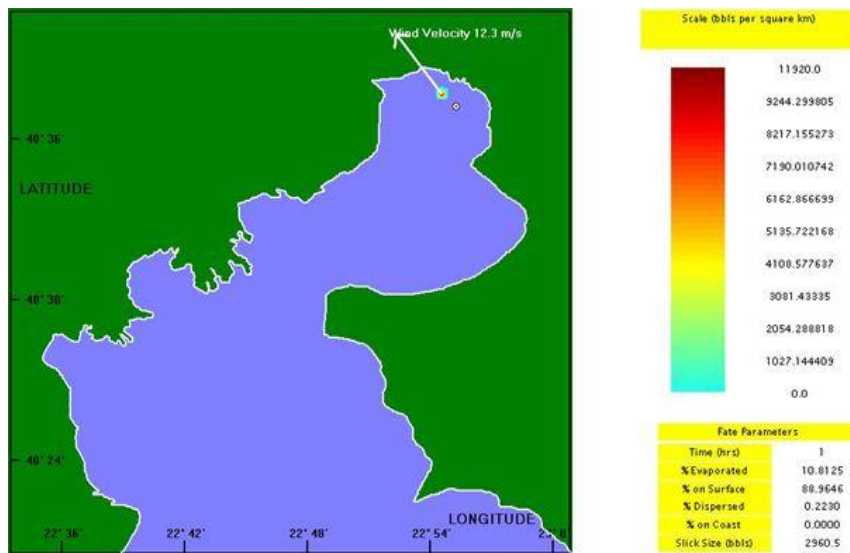


Σχήμα Γ75: Τροχιά της πετρελαιοκηλίδας στη Θέση 3 για Νοτιοανατολικό άνεμο – 5 bf

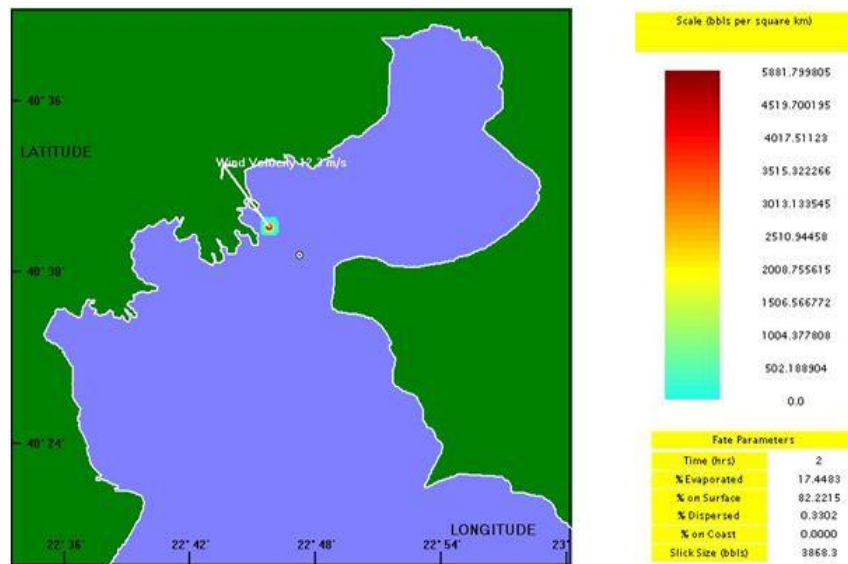
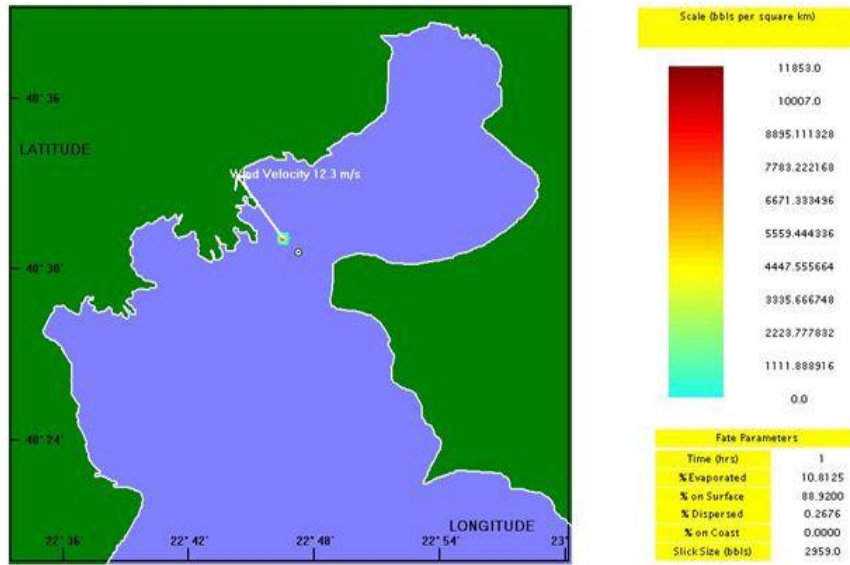




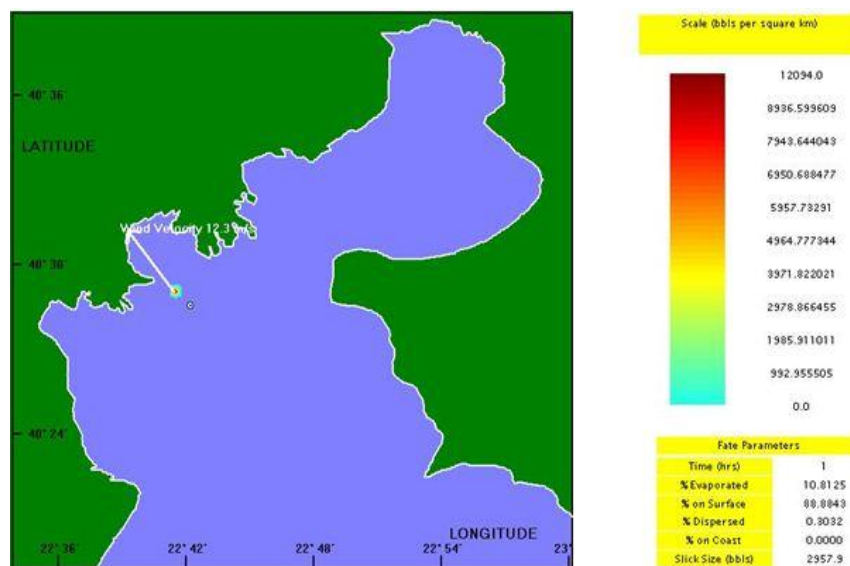
Σχήμα Γ76: Τροχιά της πετρελαιοκηλίδας στη Θέση 4 για Νοτιοανατολικό άνεμο – 5 bf

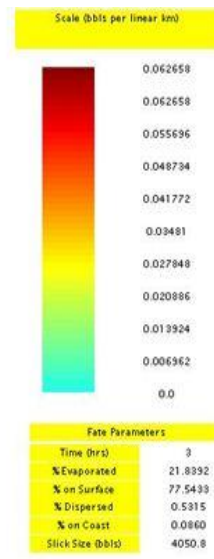
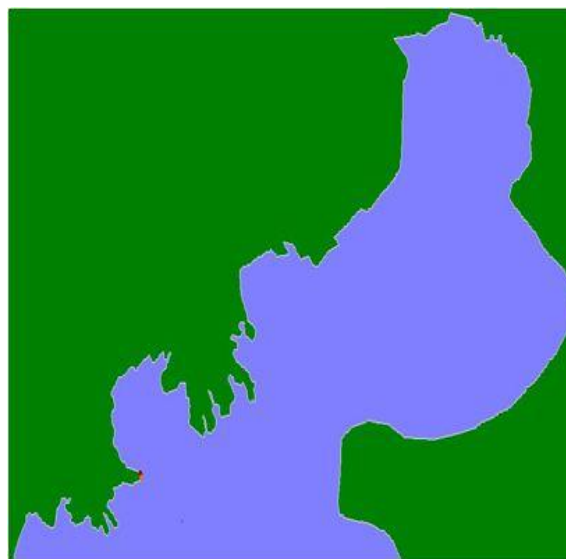

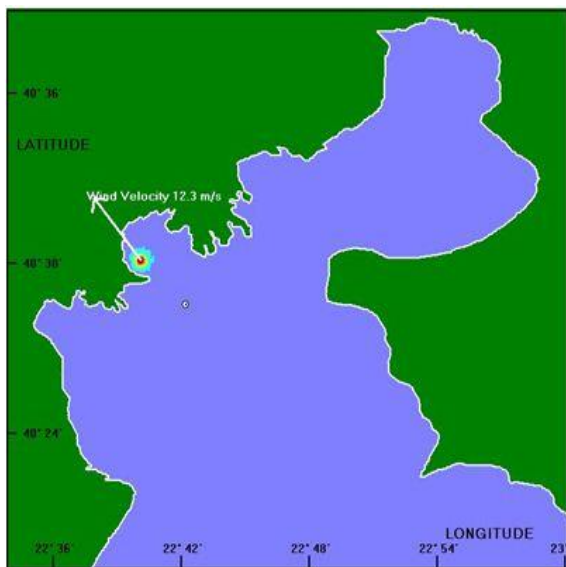
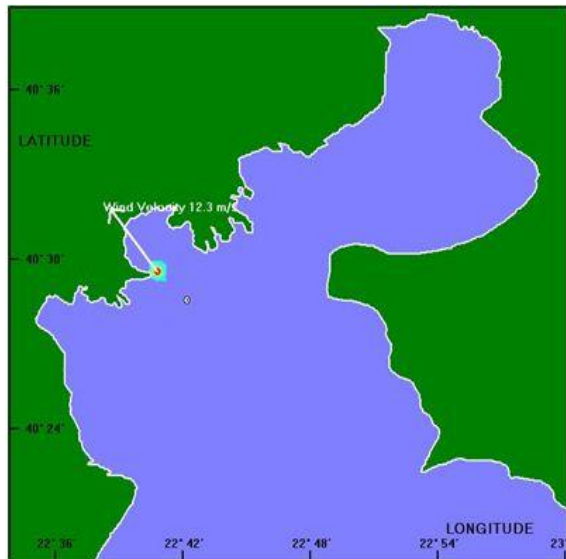


Σχήμα Γ77: Τροχιά της πετρελαιοκηλίδας στη Θέση 1 για Νοτιοανατολικό άνεμο – 6 bf


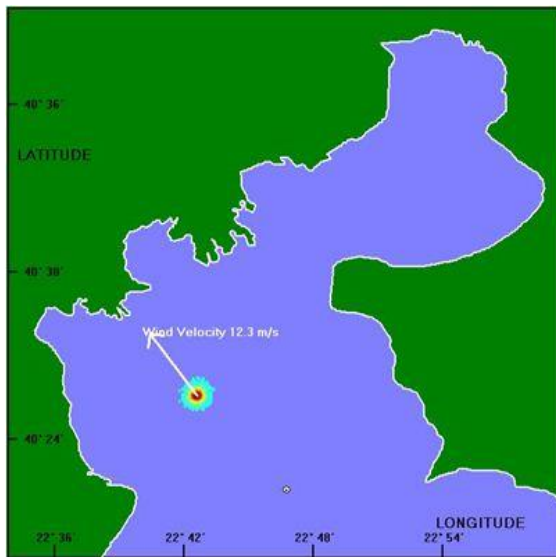

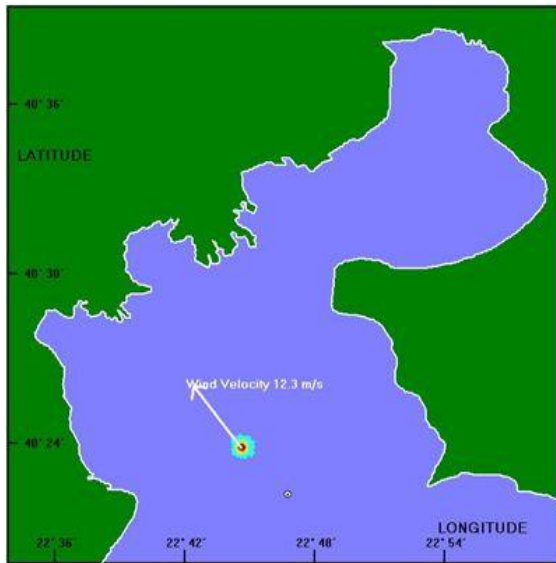


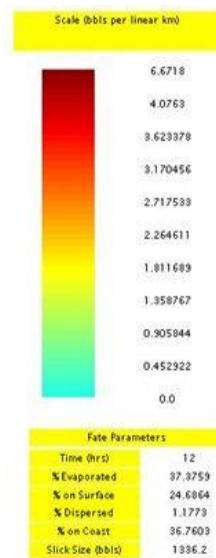
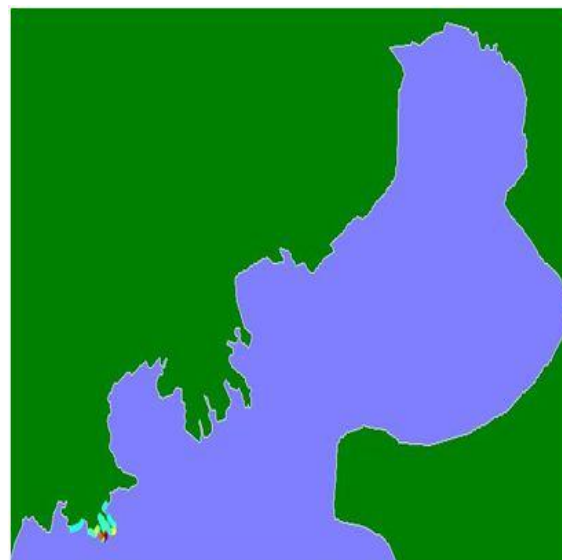

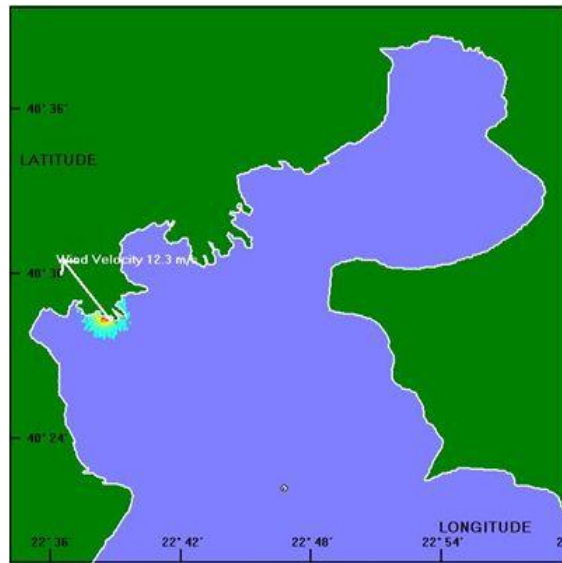
Σχήμα Γ78: Τροχιά της πετρελαιοκηλίδας στη Θέση 2 για Νοτιοανατολικό άνεμο – 6 bf




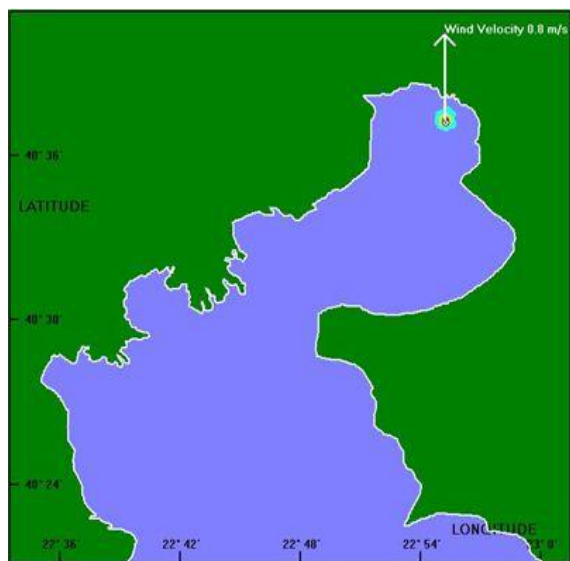


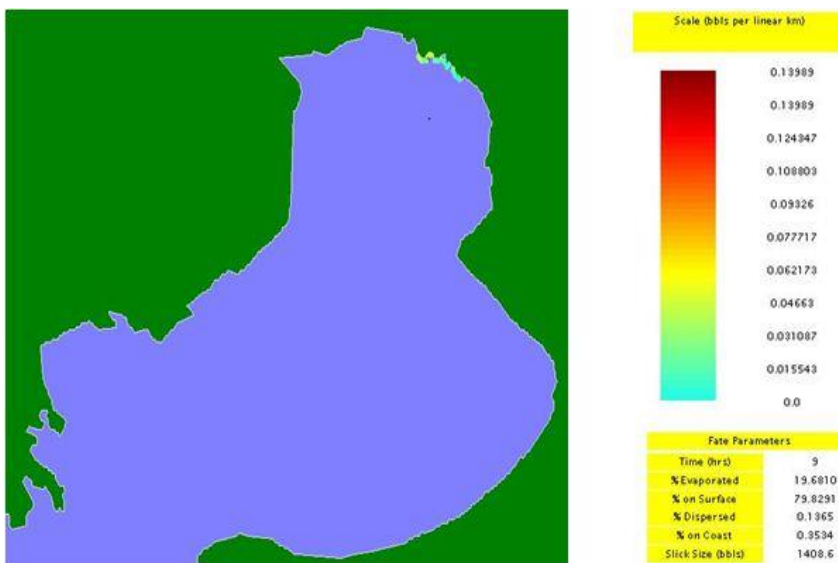
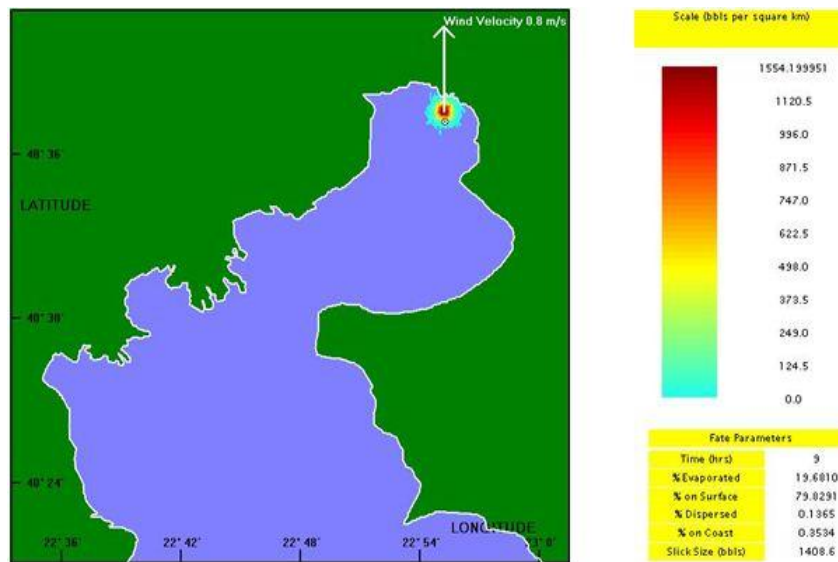
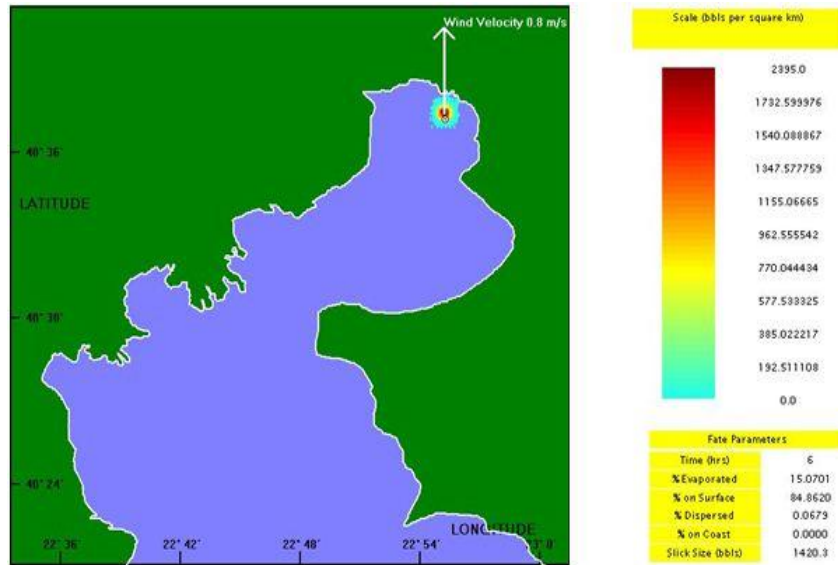
Σχήμα Γ79: Τροχιά της πετρελαιοκηλίδας στη Θέση 3 για Νοτιοανατολικό άνεμο – 6 bf




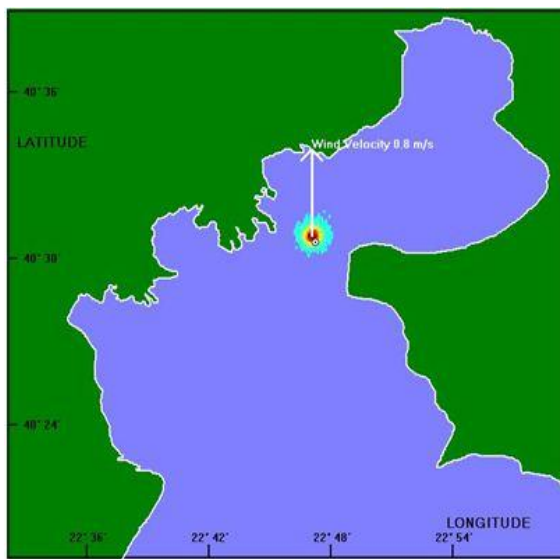
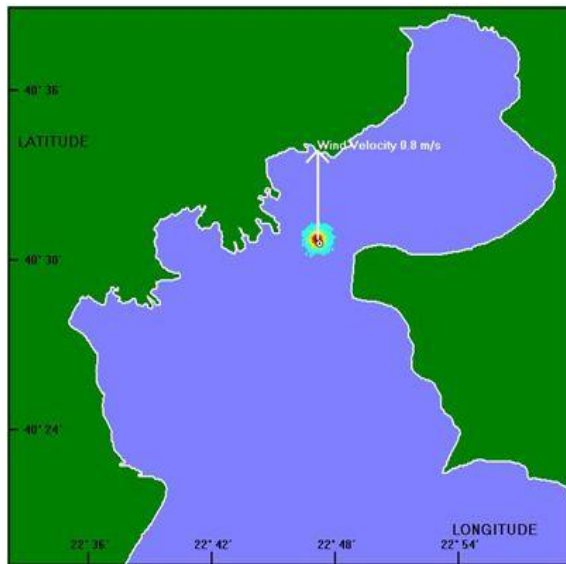

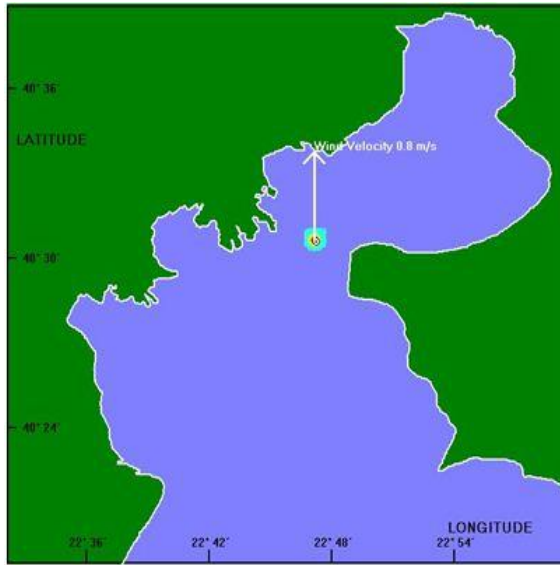


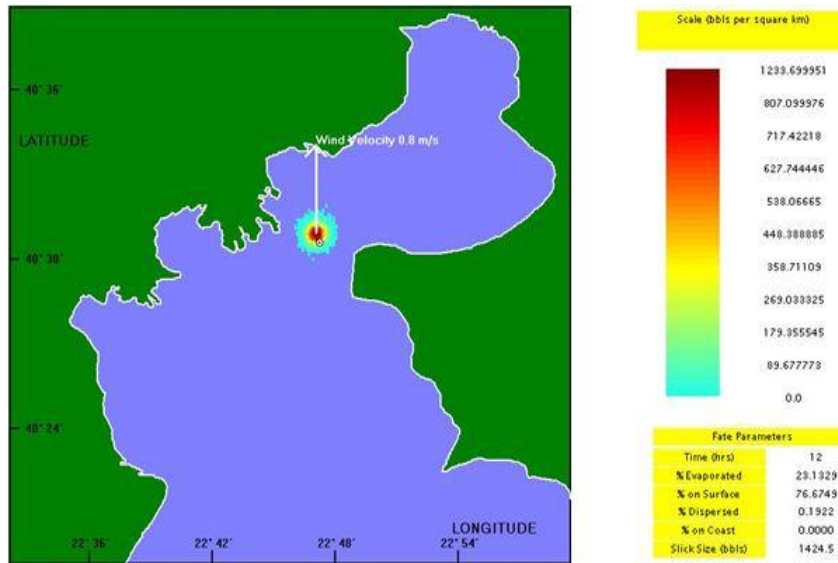
Σχήμα Γ80: Τροχιά της πετρελαιοκηλίδας στη Θέση 4 για Νοτιοανατολικό άνεμο – 6 bf



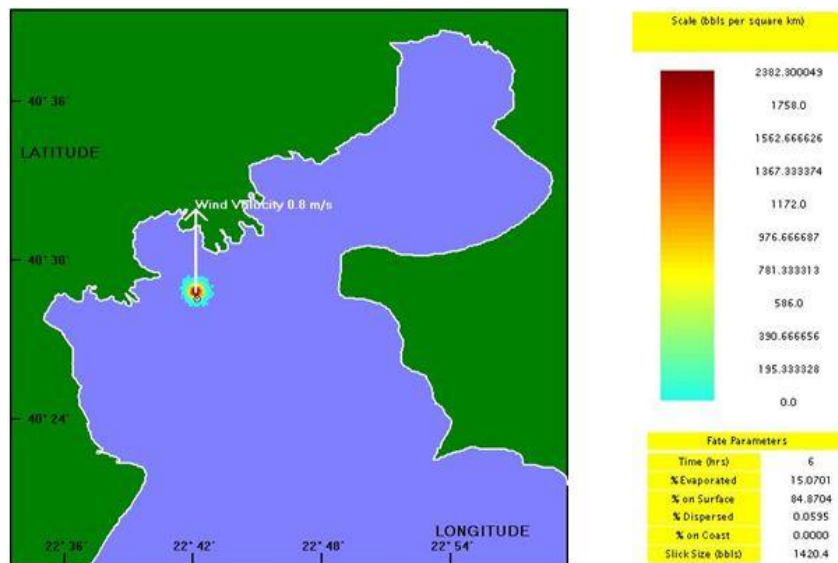
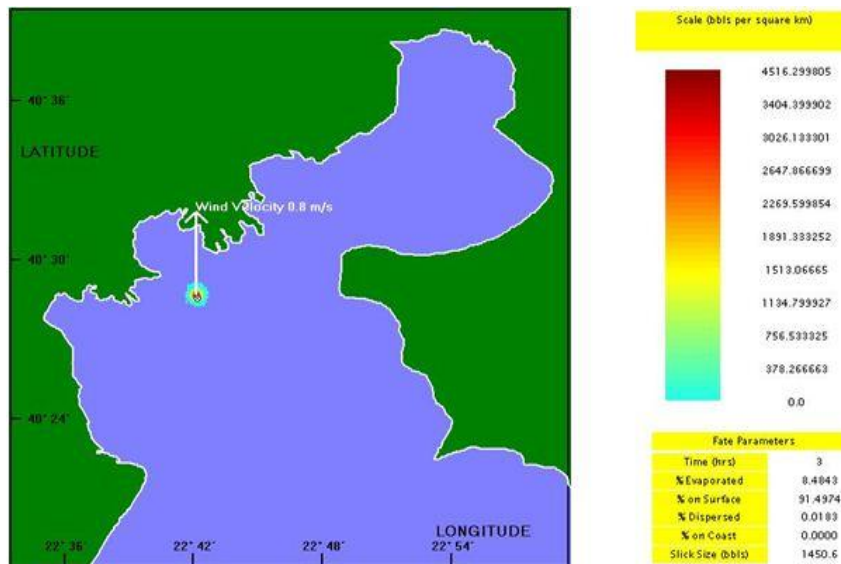



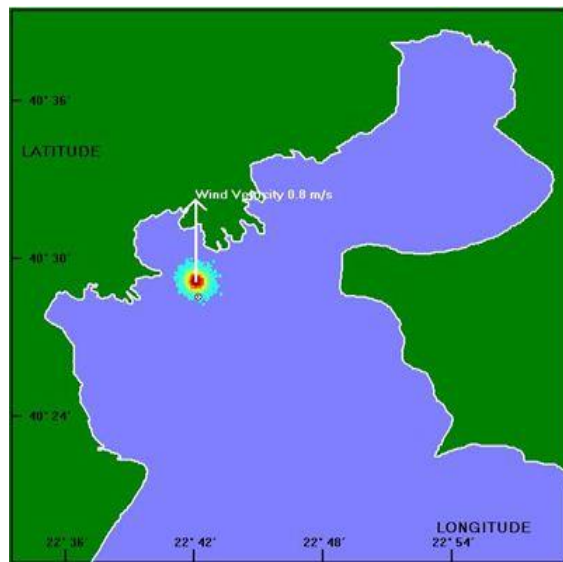

Σχήμα Γ81: Τροχιά της πετρελαιοκηλίδας στη Θέση 1 για Νότιο άνεμο – 1 bf






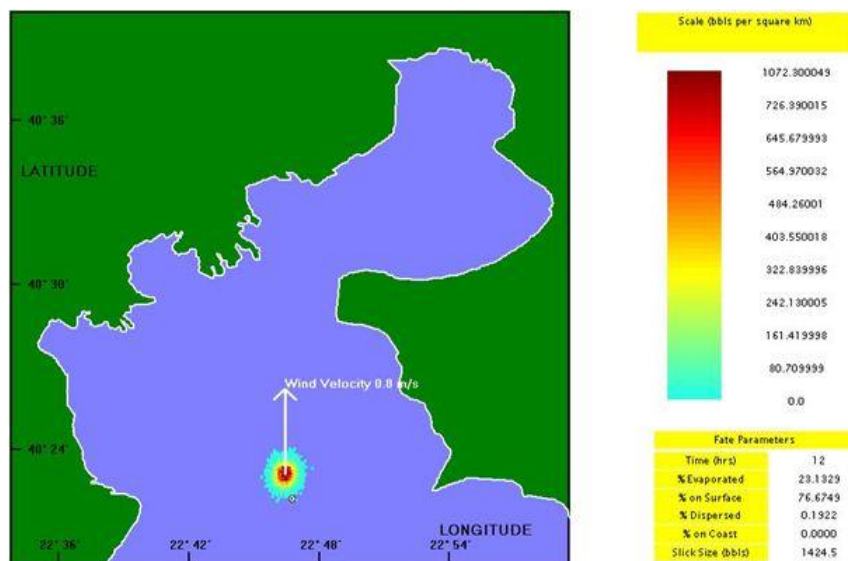
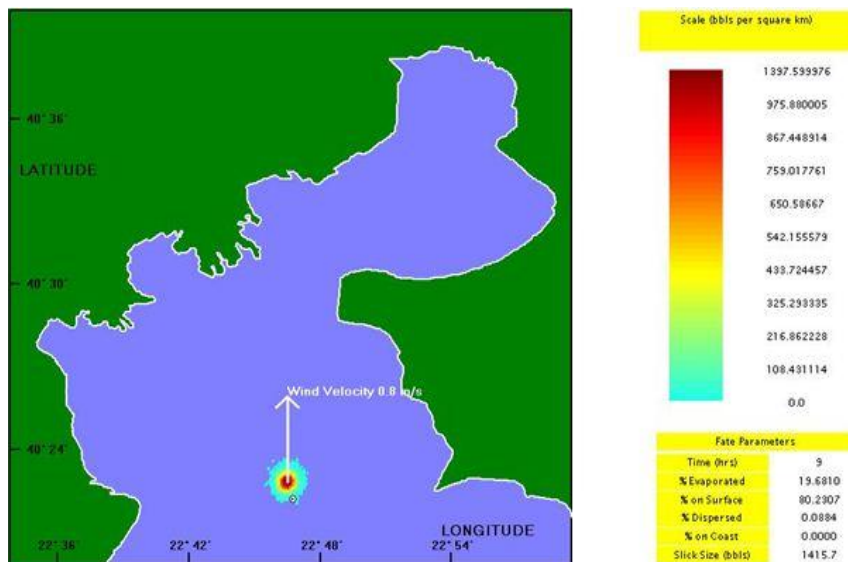
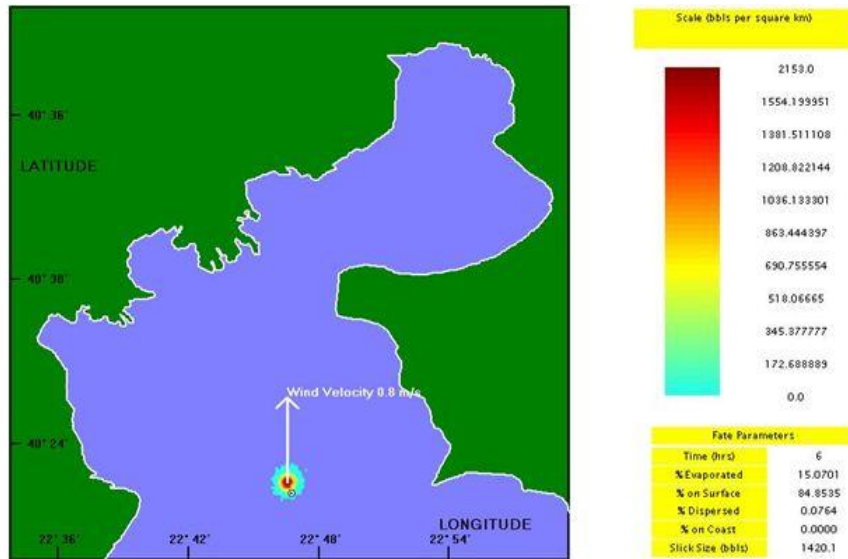
Σχήμα Γ82: Τροχιά της πετρελαιοκηλίδας στη Θέση 2 για Νότιο άνεμο – 1 bf




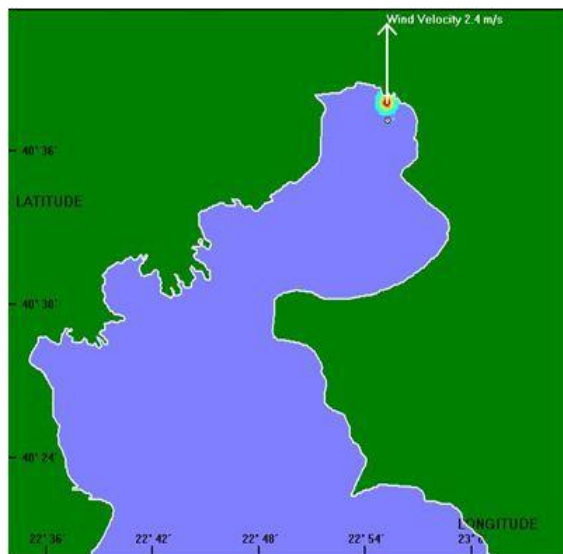

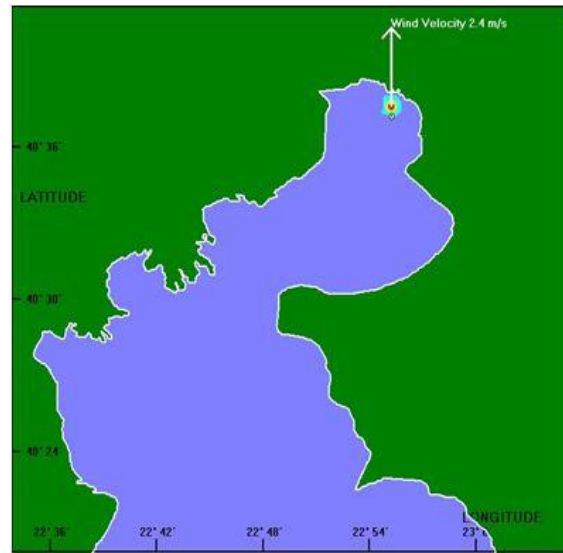

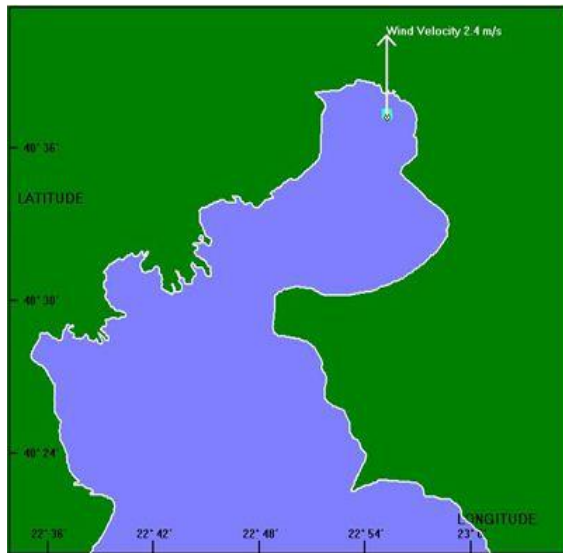


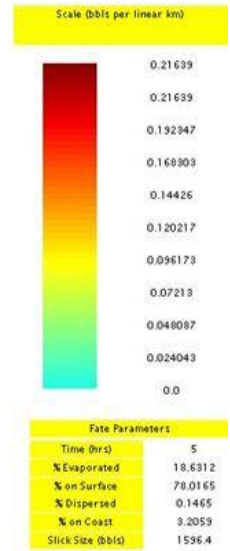
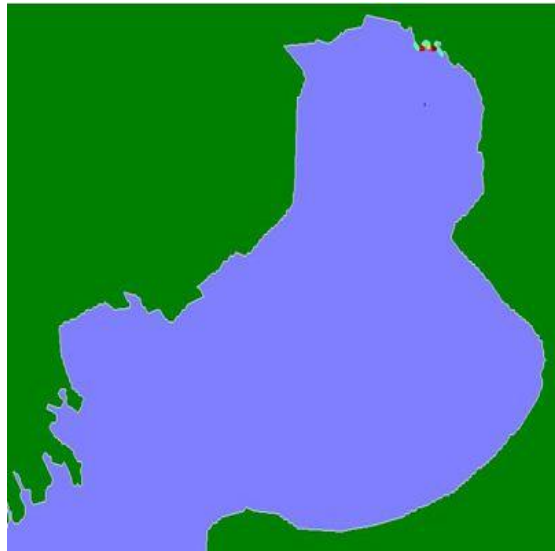
Σχήμα Γ83: Τροχιά της πετρελαιοκηλίδας στη Θέση 3 για Νότιο άνεμο – 1 bf



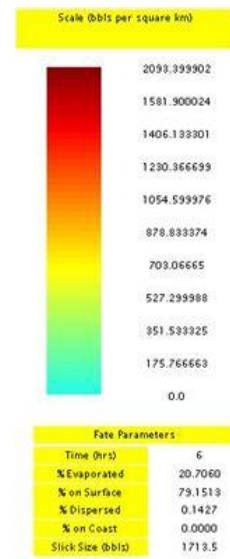
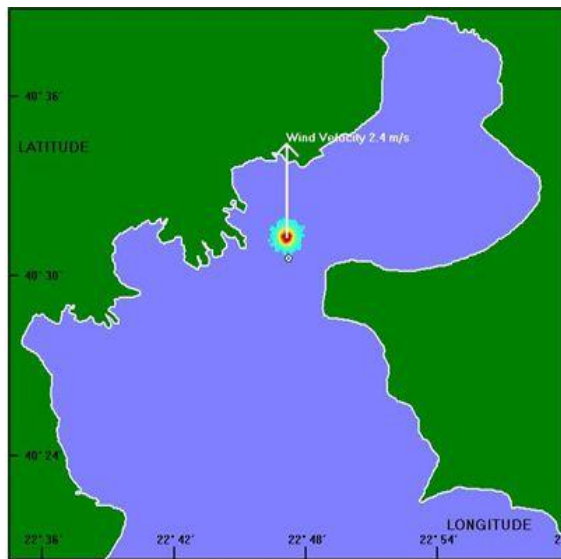
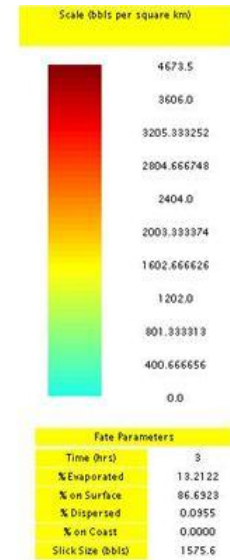
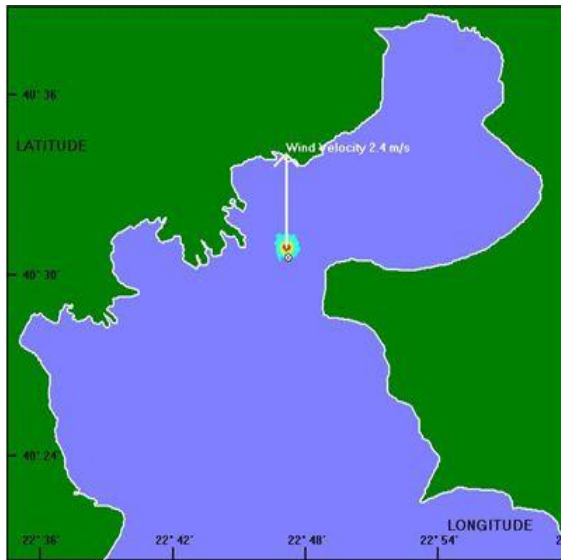


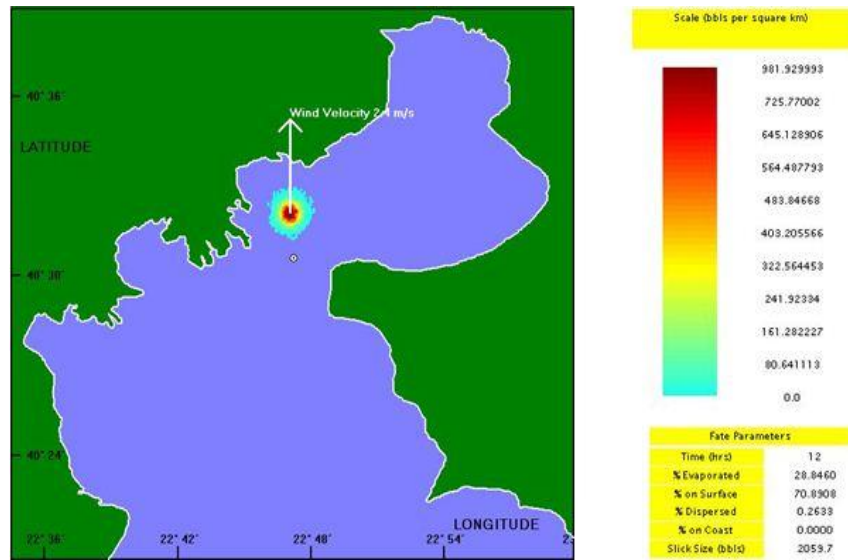
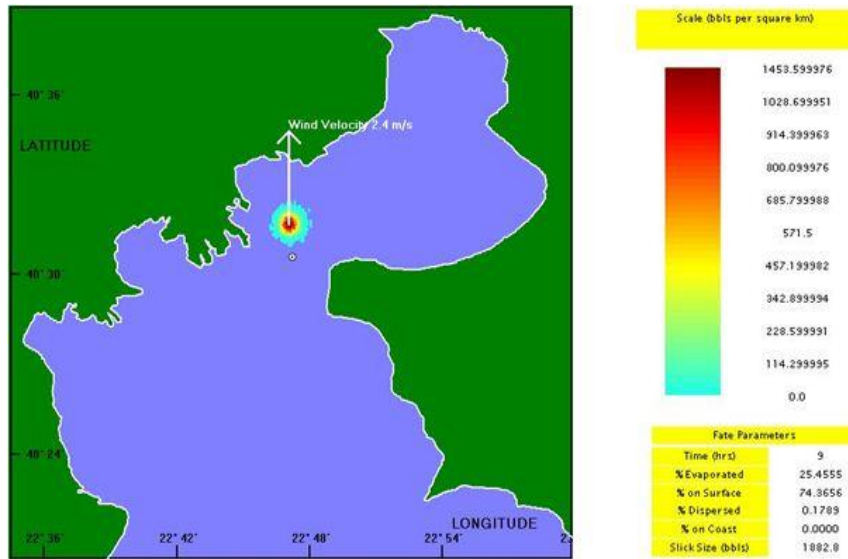
Σχήμα Γ84: Τροχιά της πετρελαιοκηλίδας στη Θέση 4 για Νότιο άνεμο – 1 bf



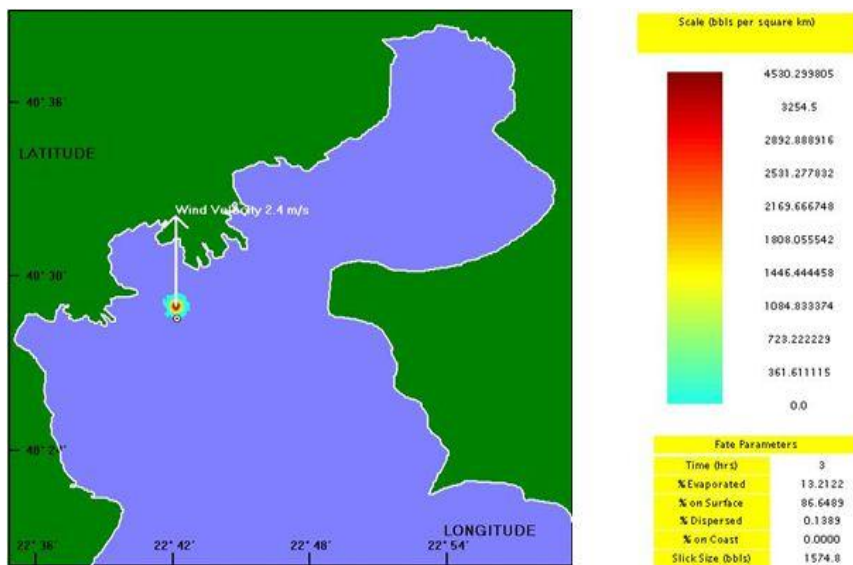


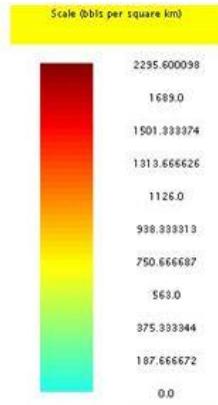
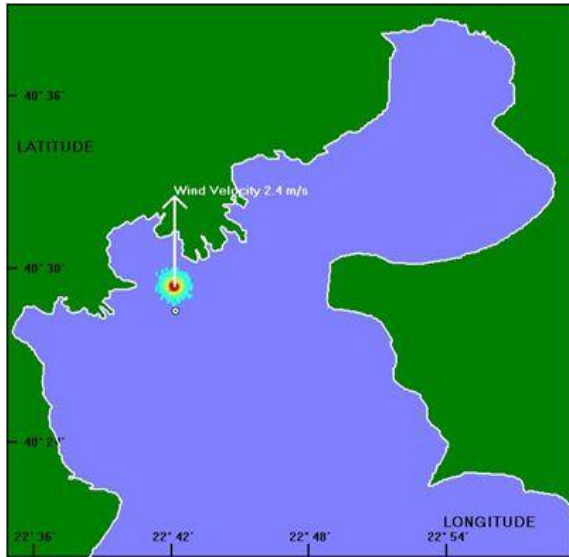
Σχήμα Γ85: Τροχιά της πετρελαιοκηλίδας στη Θέση 1 για Νότιο άνεμο – 2 bf






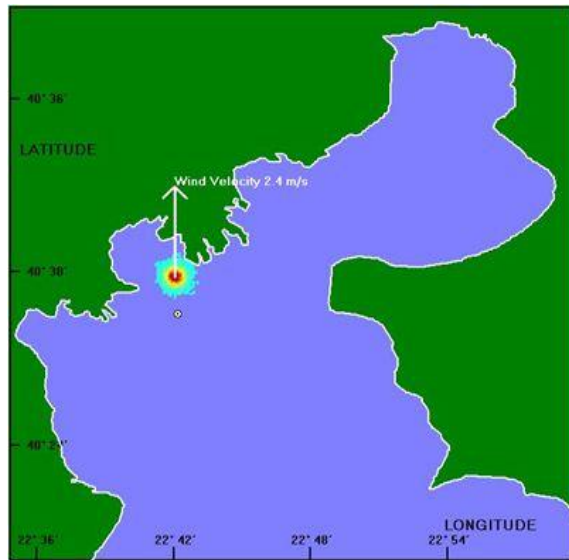
Σχήμα Γ86: Τροχιά της πετρελαιοκηλίδας στη Θέση 2 για Νότιο άνεμο – 2 bf





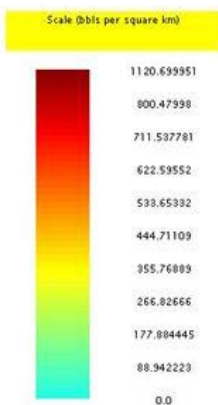
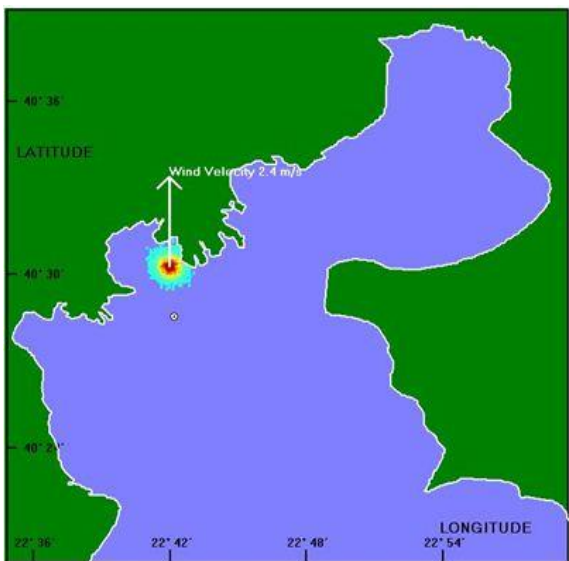
Fate Parameters

Time (hrs)	6
% Evaporated	20.7060
% on Surface	79.0799
% Dispersed	0.2141
% on Coast	0.0000
Slick Size (bbis)	1711.9



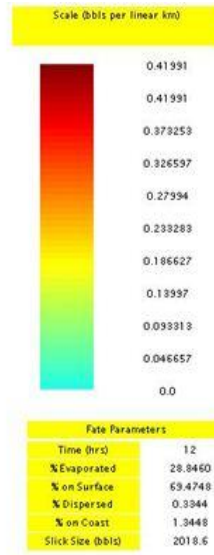
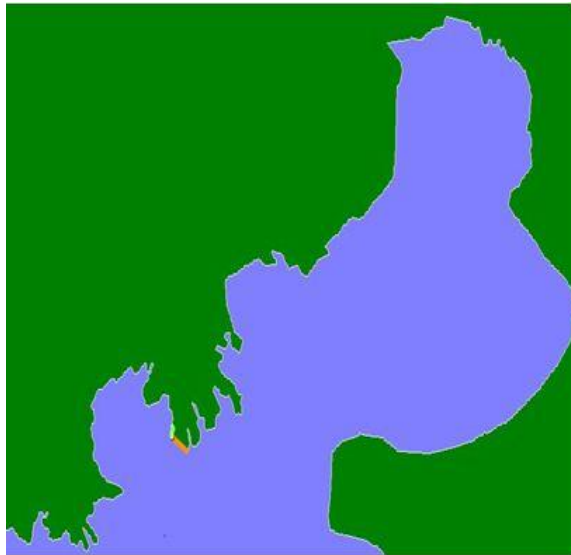
Fate Parameters

Time (hrs)	9
% Evaporated	25.4555
% on Surface	74.2538
% Dispersed	0.2833
% on Coast	0.0075
Slick Size (bbis)	1880.0

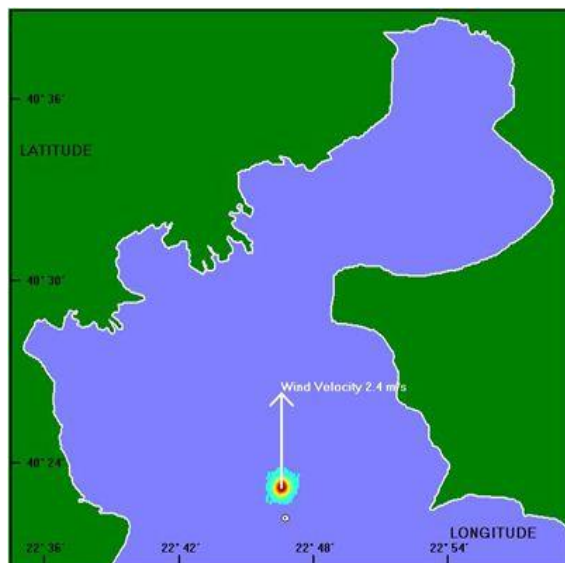
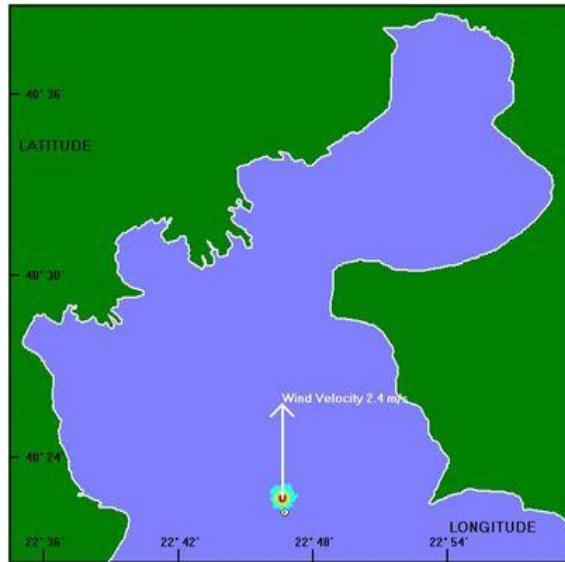


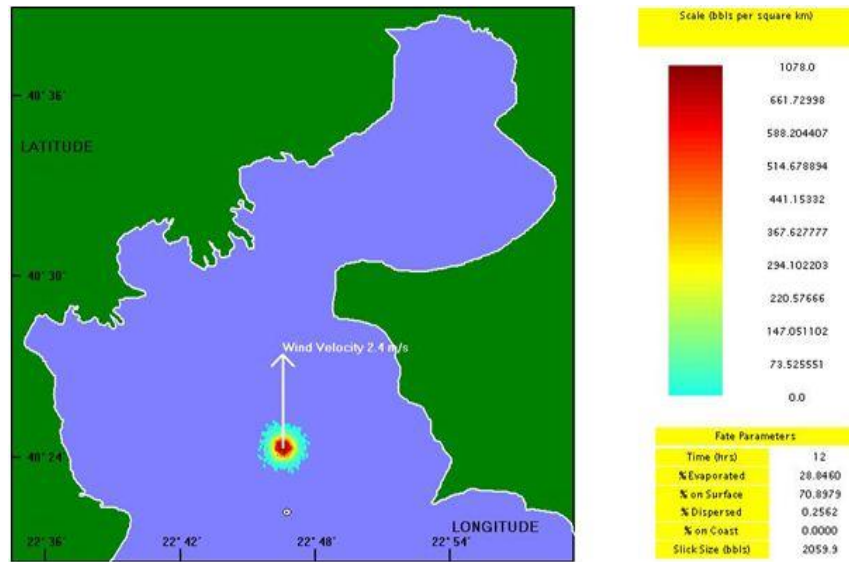
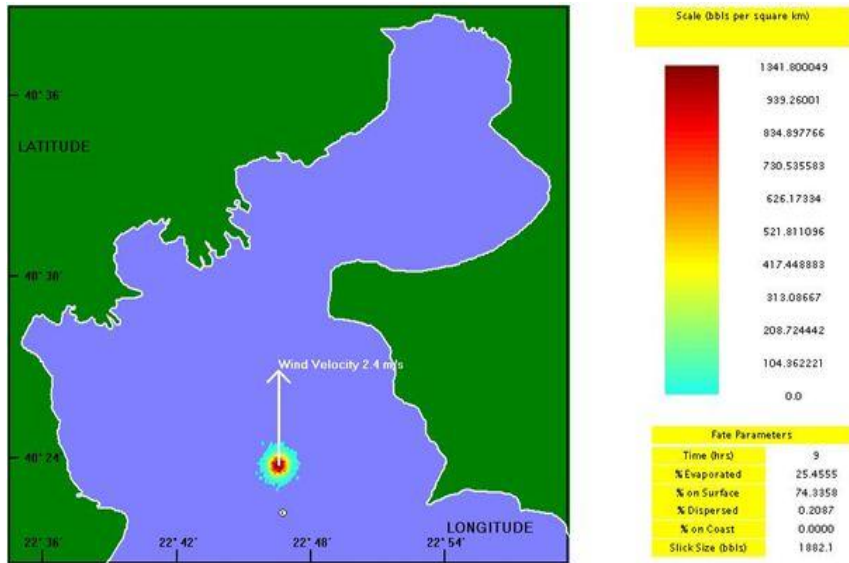
Fate Parameters

Time (hrs)	12
% Evaporated	28.8460
% on Surface	69.4748
% Dispersed	0.3944
% on Coast	1.3448
Slick Size (bbis)	2018.6

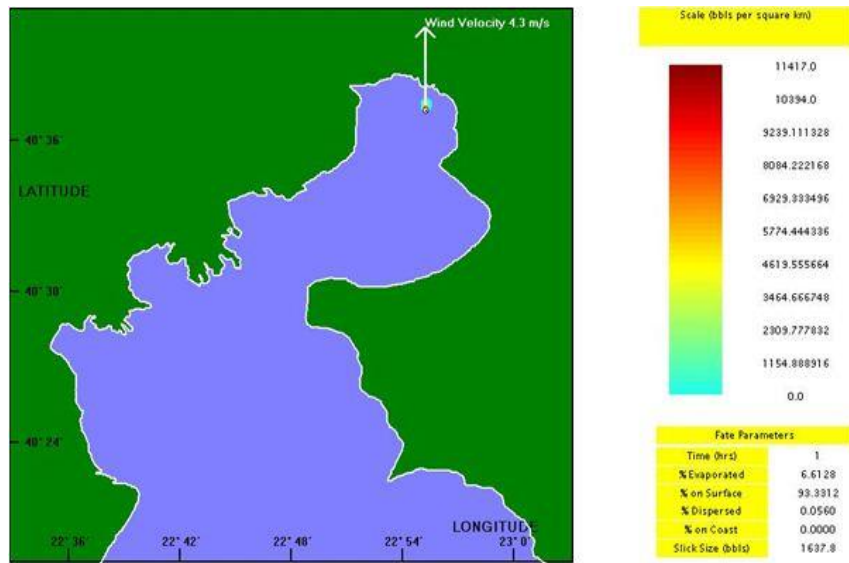


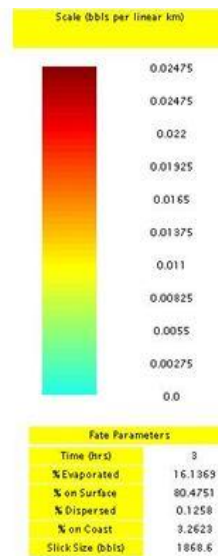
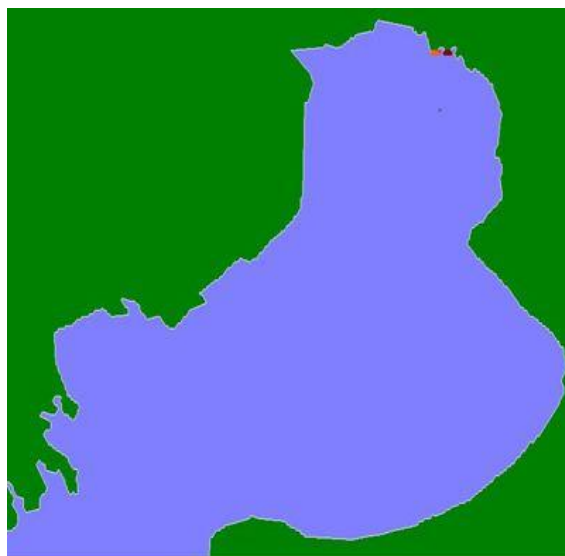
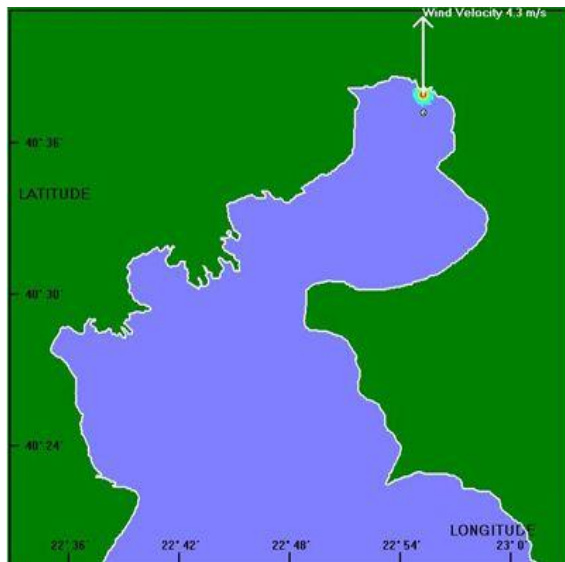

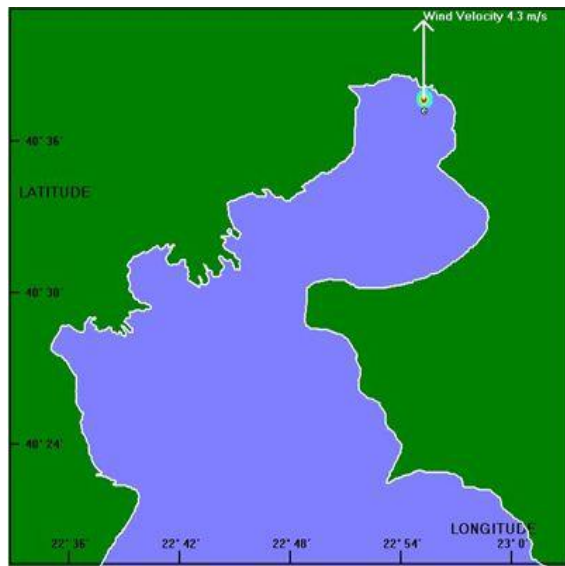
Σχήμα Γ87: Τροχιά της πετρελαιοκηλίδας στη Θέση 3 για Νότιο άνεμο – 2 bf




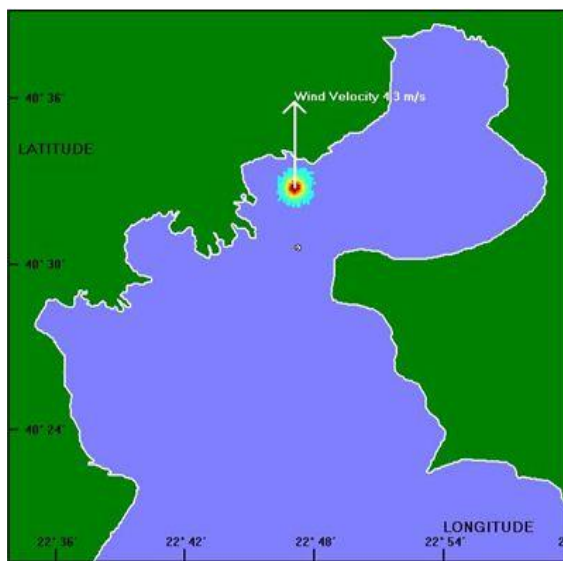

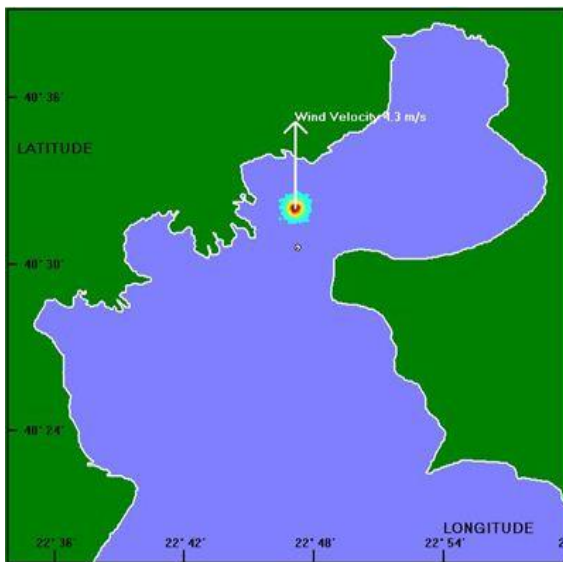



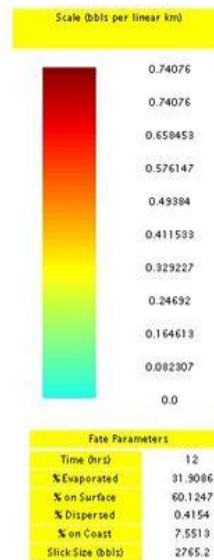
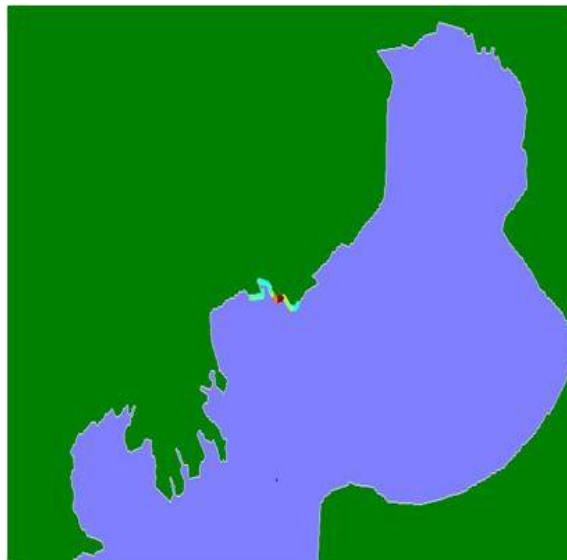

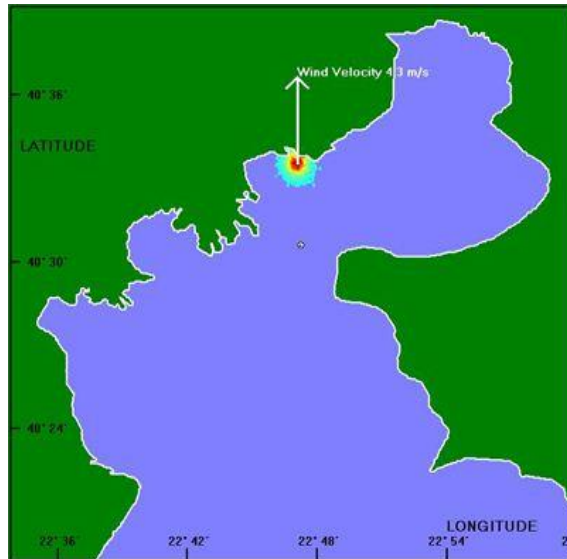
Σχήμα Γ88: Τροχιά της πετρελαιοκηλίδας στη Θέση 4 για Νότιο άνεμο – 2 bf



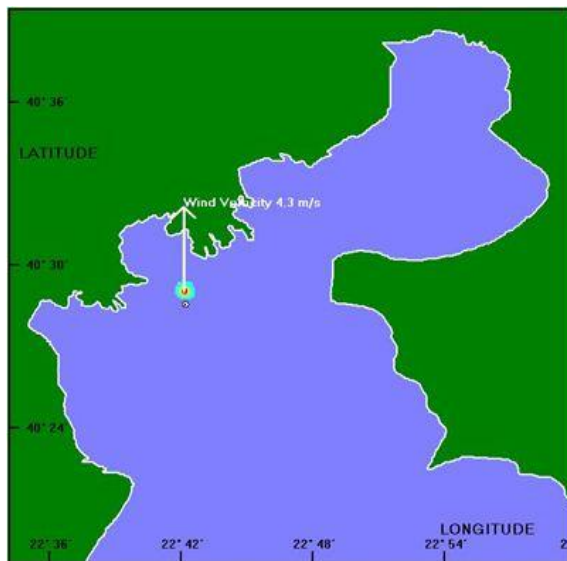



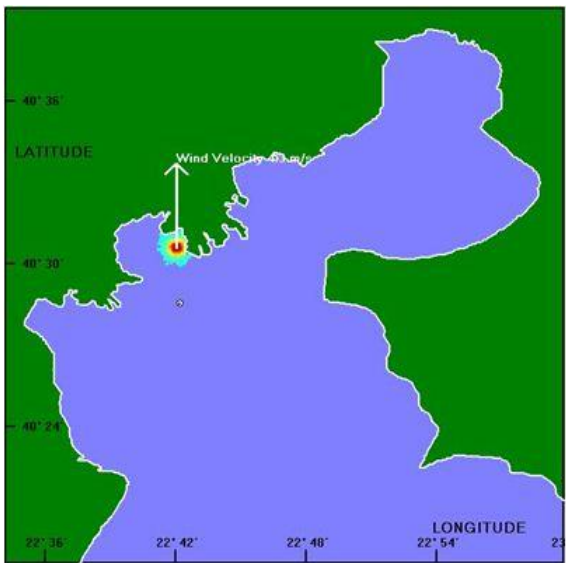

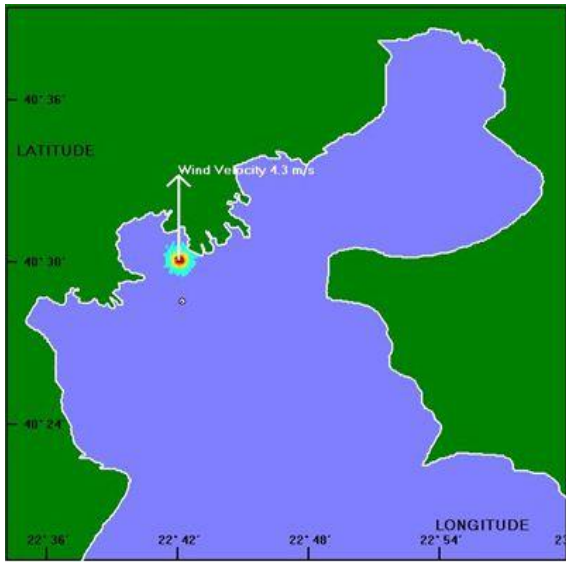

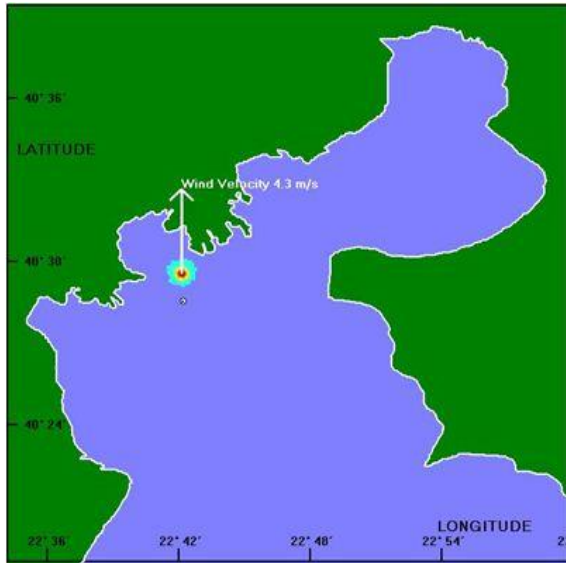
Σχήμα Γ89: Τροχιά της πετρελαιοκηλίδας στη Θέση 1 για Νότιο άνεμο – 3 bf

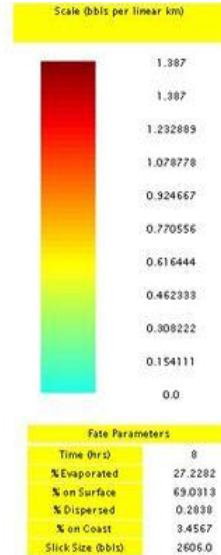
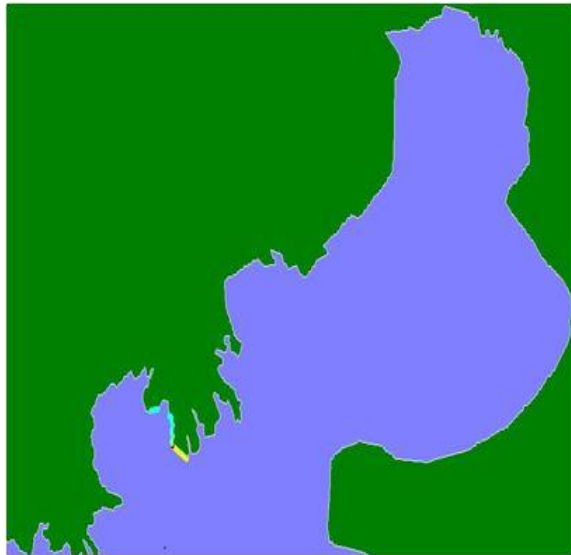





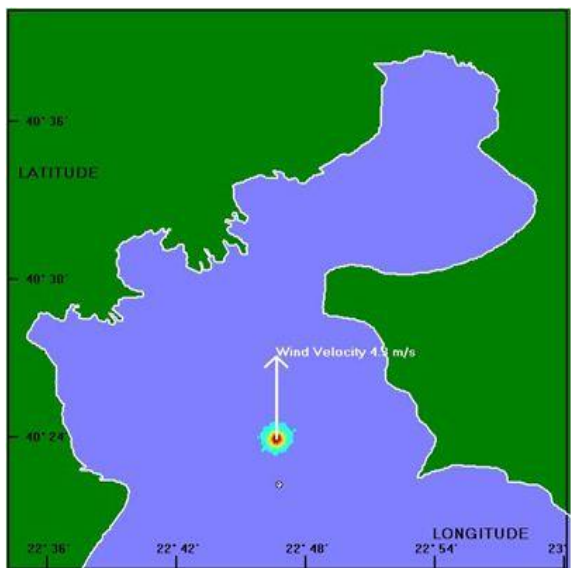

Σχήμα Γ90: Τροχιά της πετρελαιοκηλίδας στη Θέση 2 για Νότιο άνεμο – 3 bf

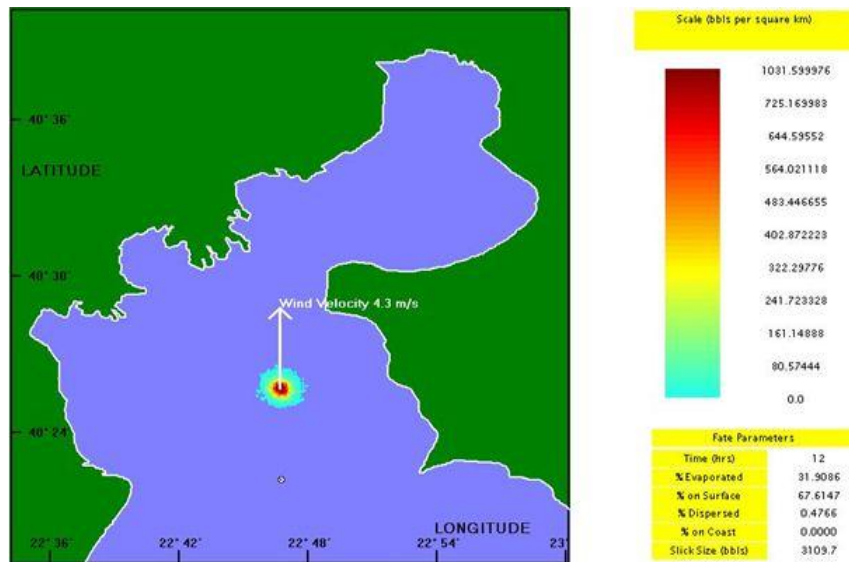
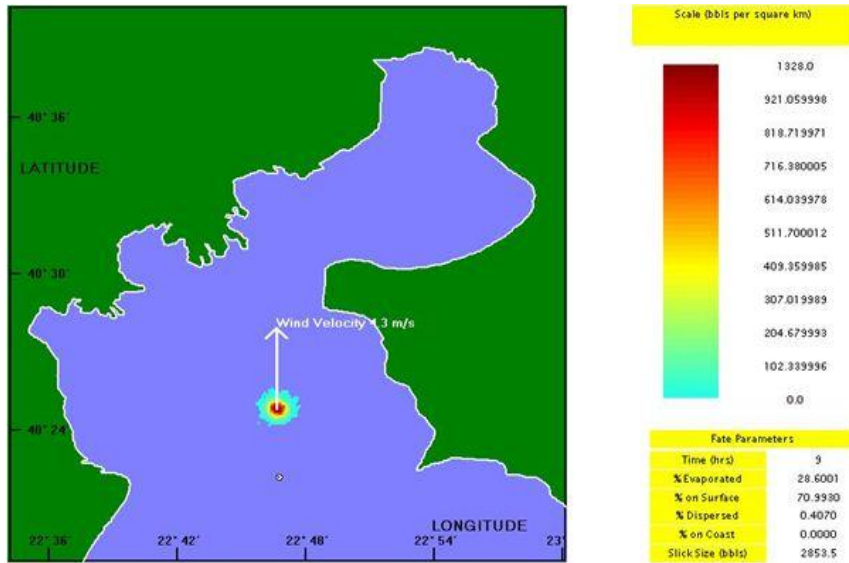




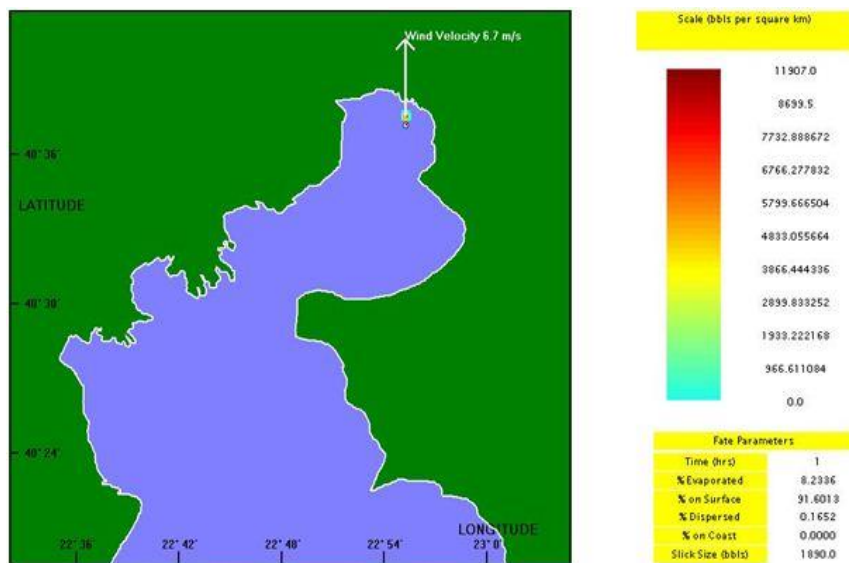


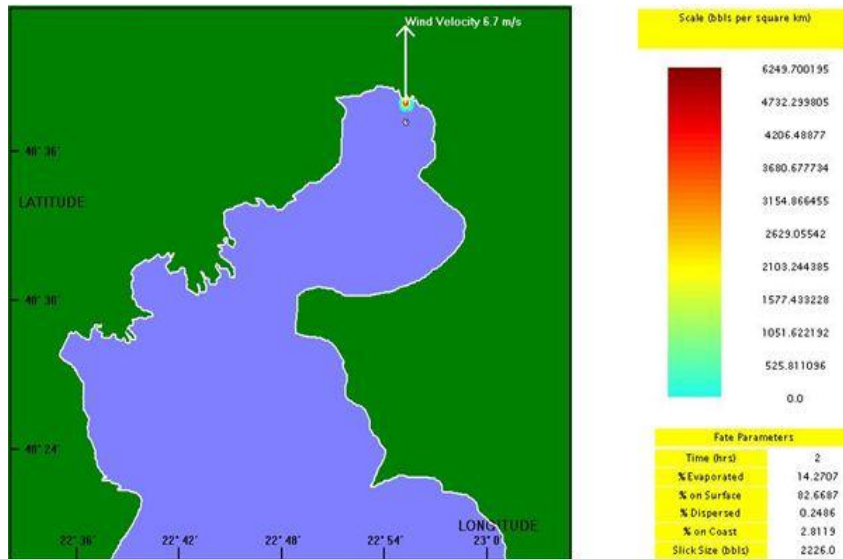
Σχήμα Γ91: Τροχιά της πετρελαιοκηλίδας στη Θέση 3 για Νότιο άνεμο – 3 bf



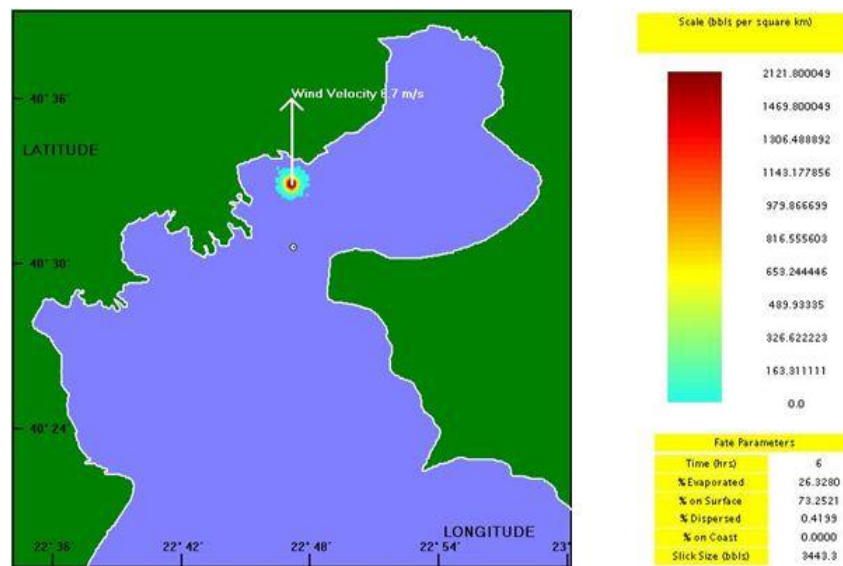
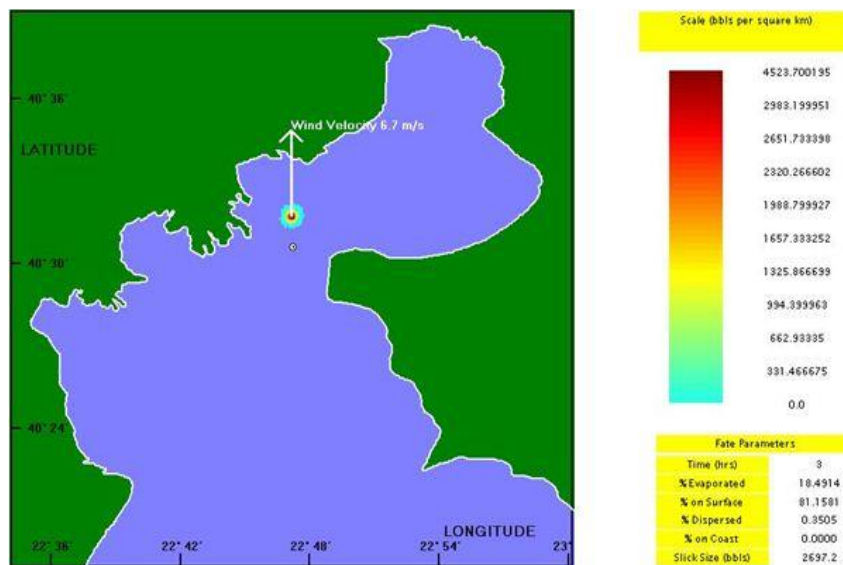


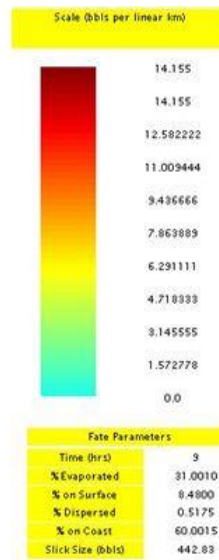
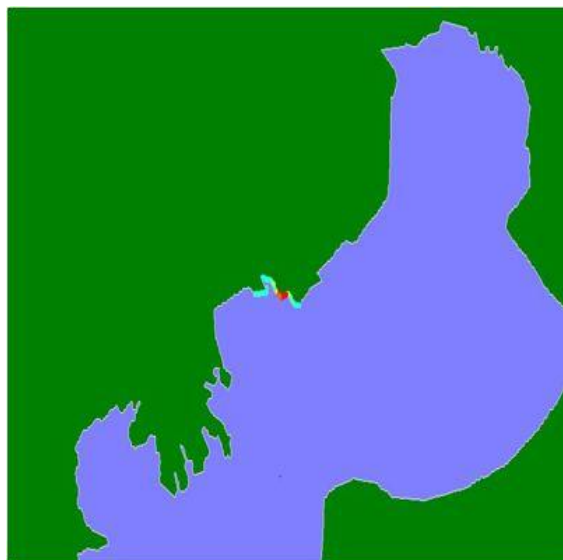

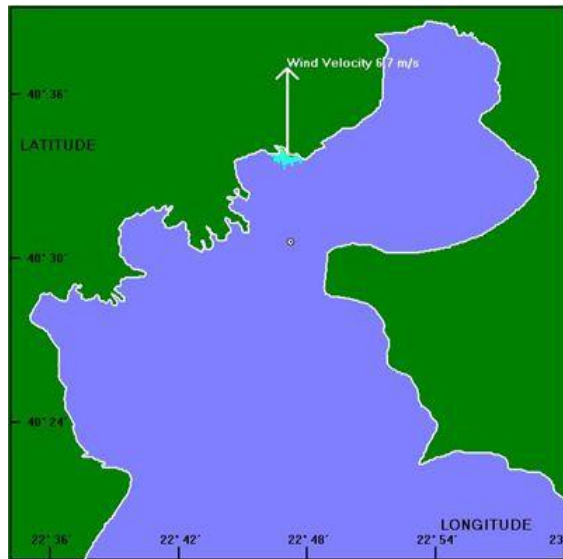
Σχήμα Γ92: Τροχιά της πετρελαιοκηλίδας στη Θέση 4 για Νότιο άνεμο – 3 bf






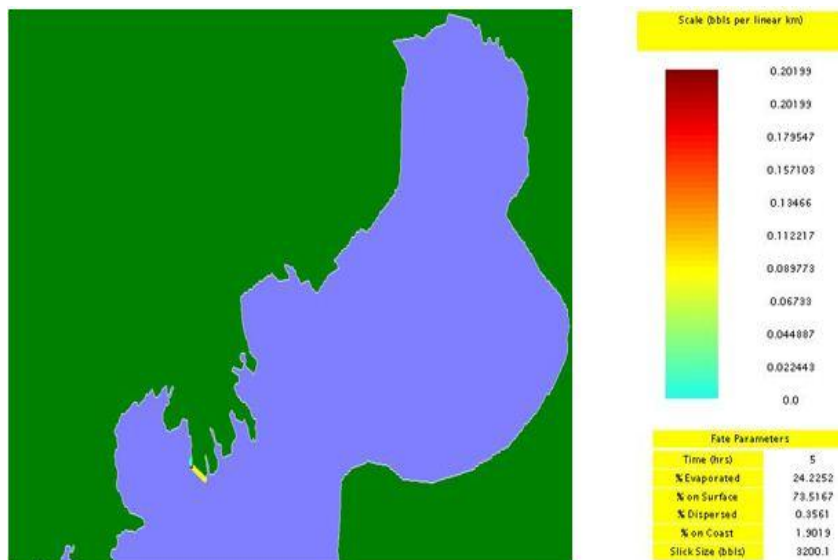
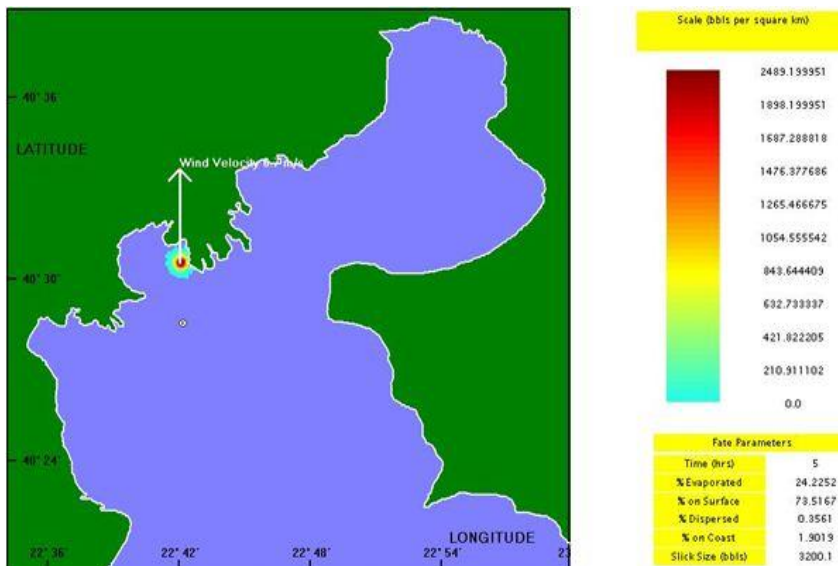
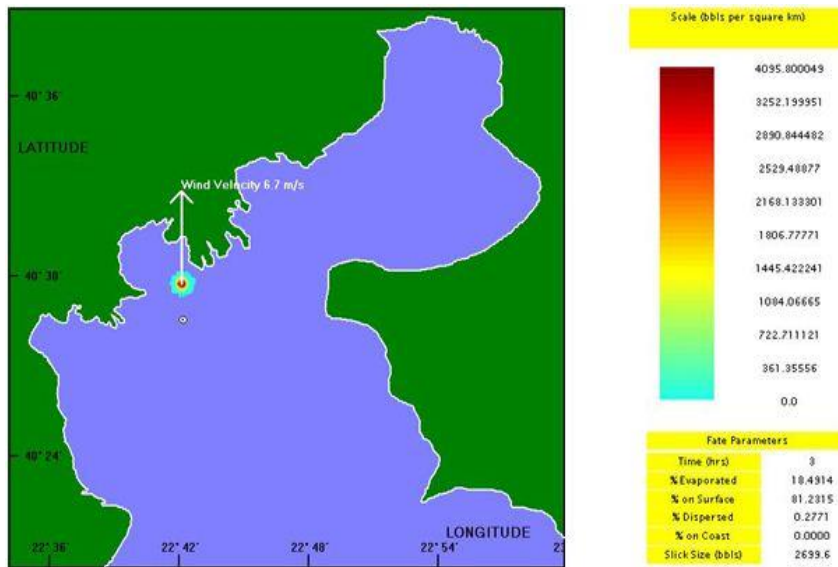
Σχήμα Γ93: Τροχιά της πετρελαιοκηλίδας στη Θέση 1 για Νότιο άνεμο – 4 bf




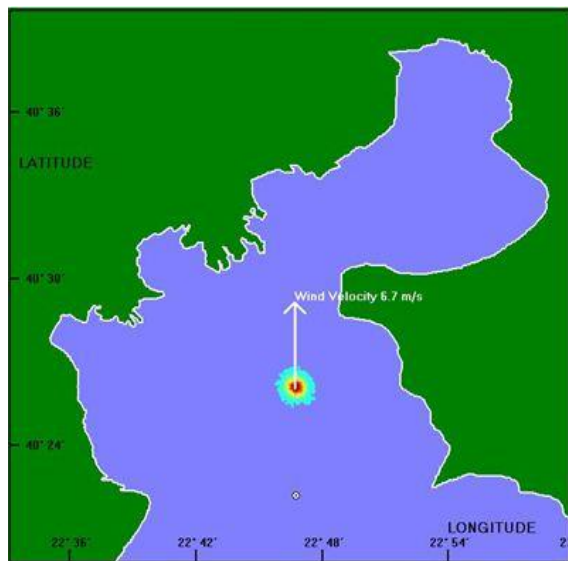
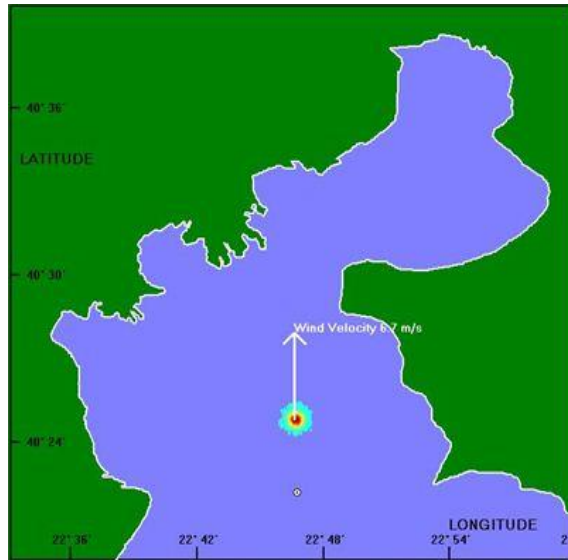



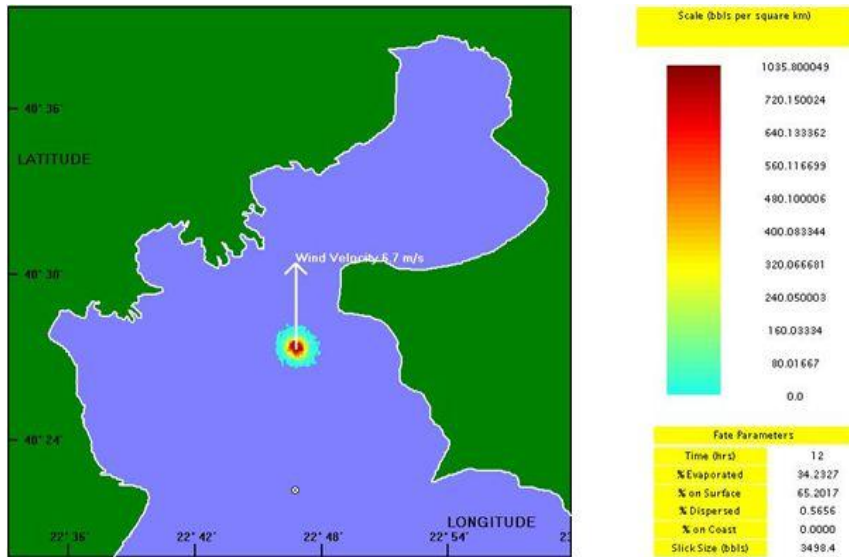
Σχήμα Γ94: Τροχιά της πετρελαιοκηλίδας στη Θέση 2 για Νότιο άνεμο – 4 bf



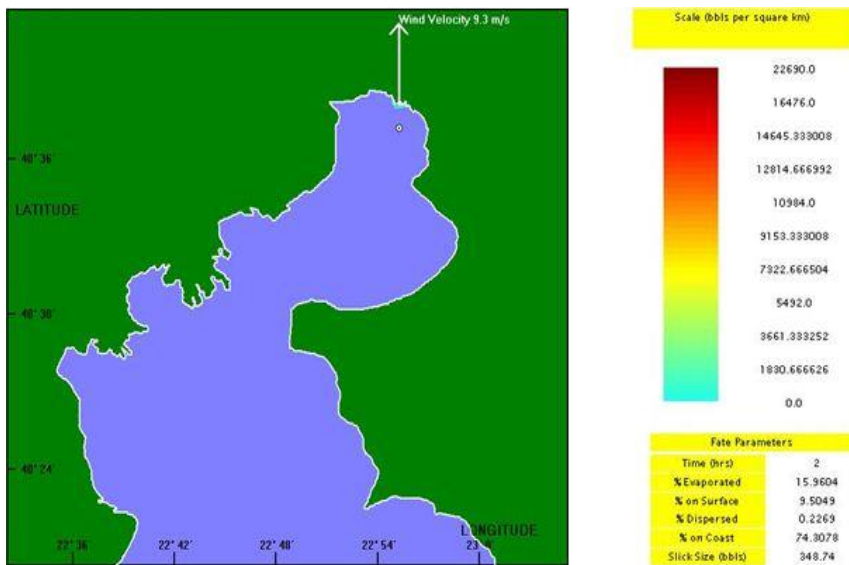
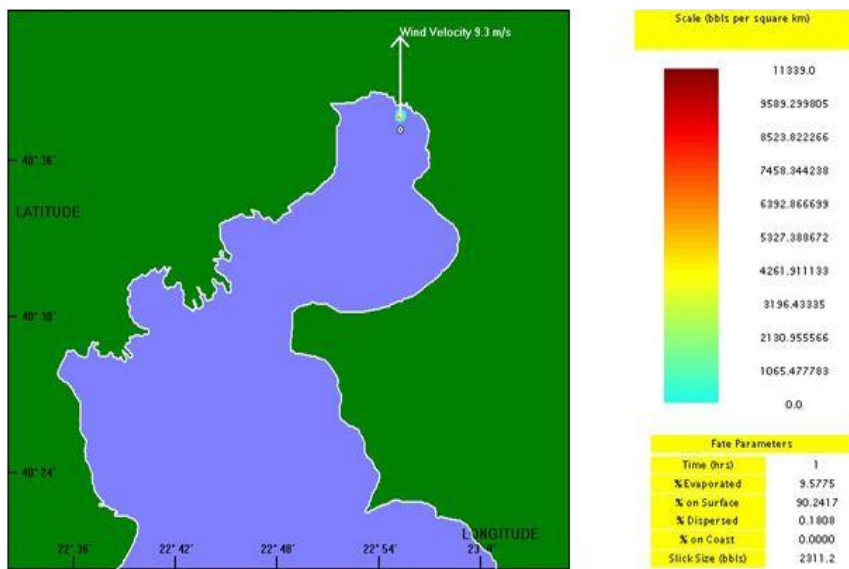


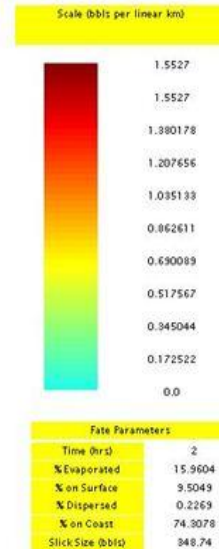
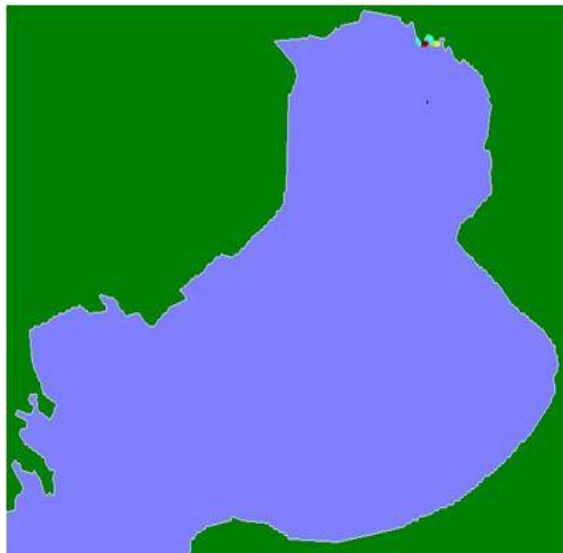
Σχήμα Γ95: Τροχιά της πετρελαιοκηλίδας στη Θέση 3 για Νότιο άνεμο – 4 bf



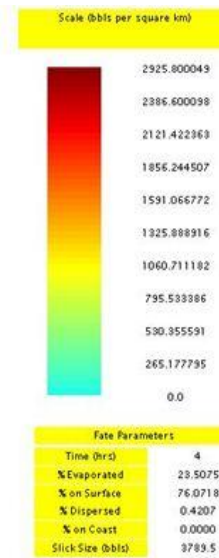
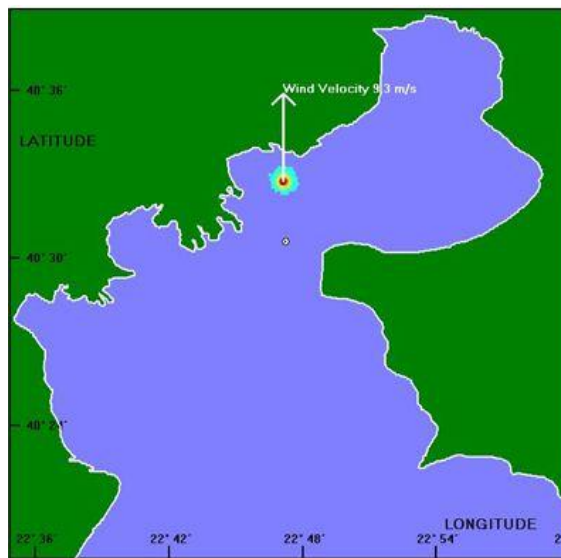

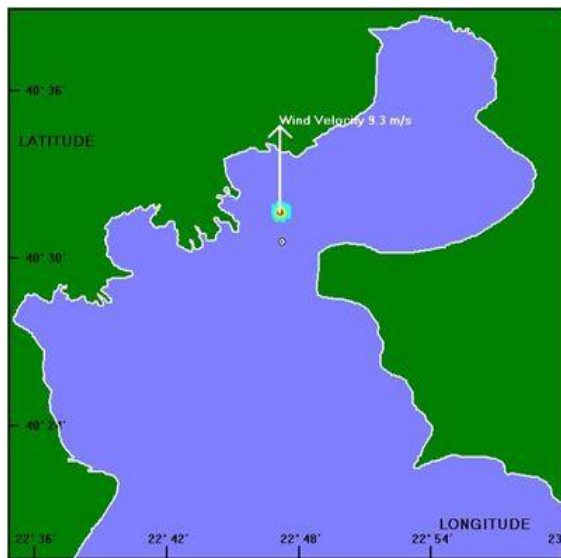


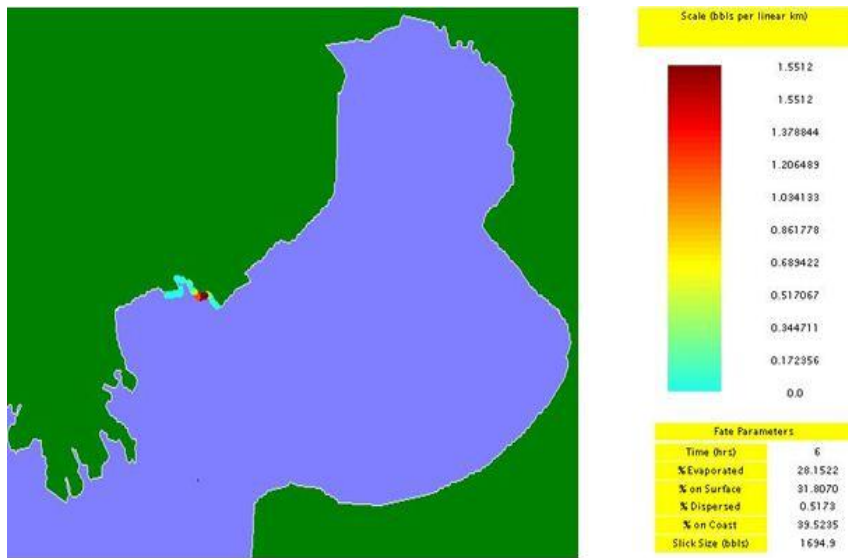
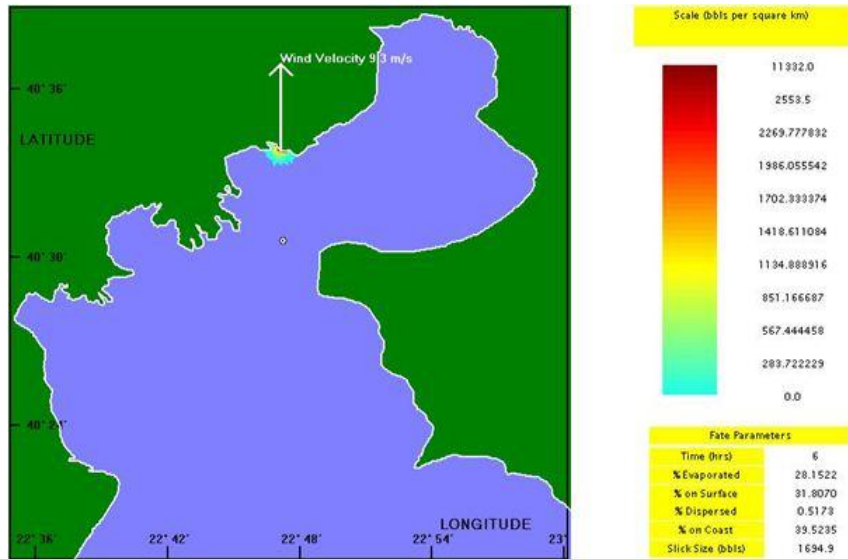
Σχήμα Γ96: Τροχιά της πετρελαιοκηλίδας στη Θέση 4 για Νότιο άνεμο – 4 hr



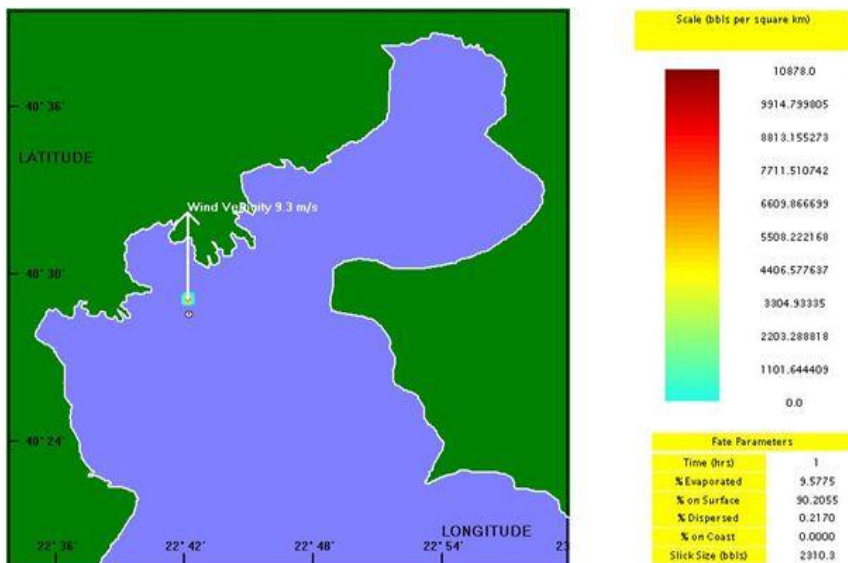


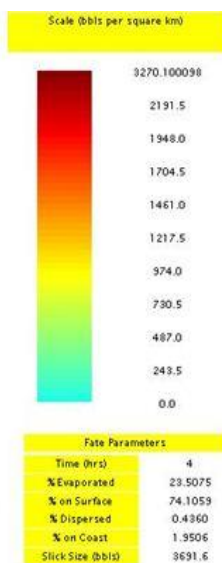
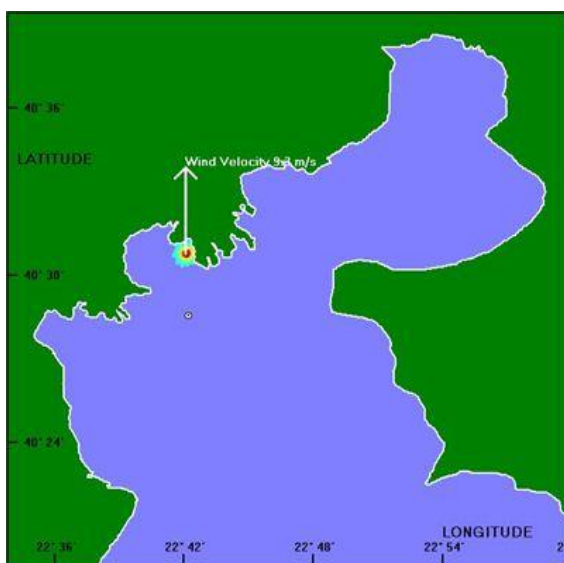


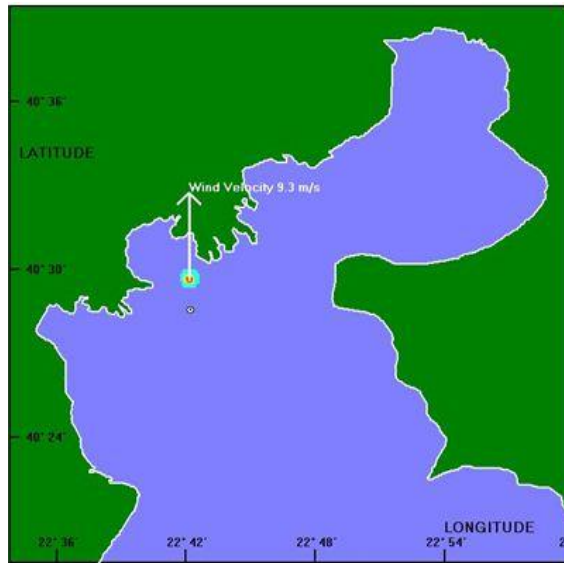
Σχήμα Γ97: Τροχιά της πετρελαιοκηλίδας στη Θέση 1 για Νότιο άνεμο – 5 bf

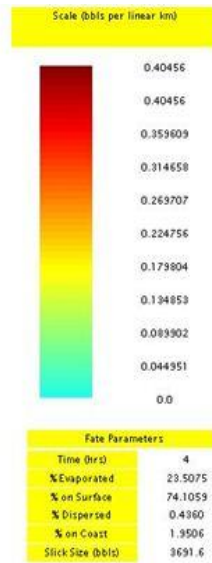
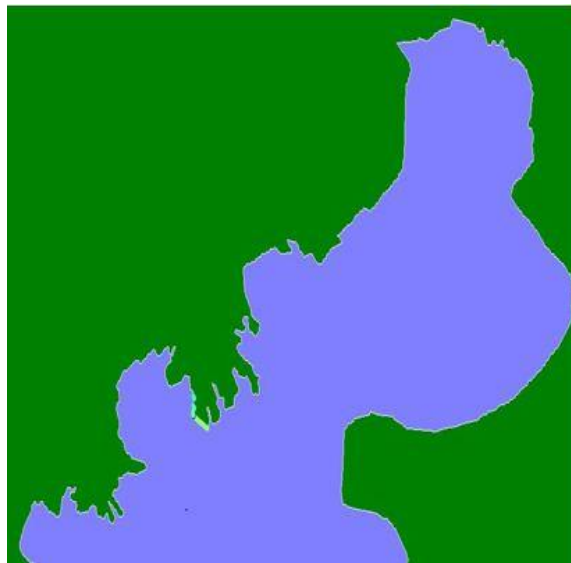






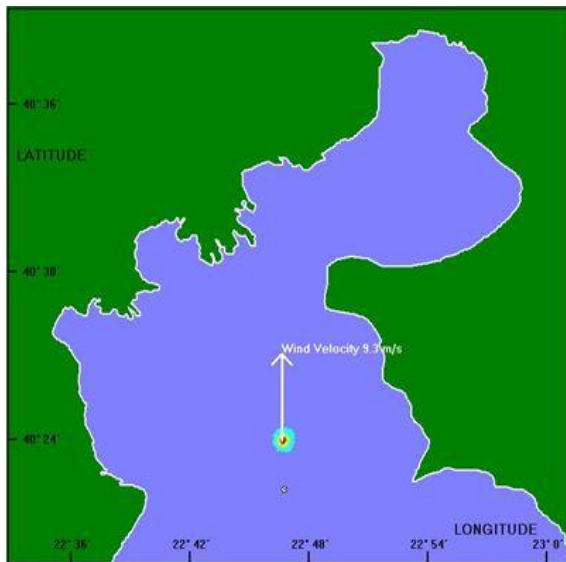
Σχήμα Γ98: Τροχιά της πετρελαιοκηλίδας στη Θέση 2 για Νότιο άνεμο – 5 bf

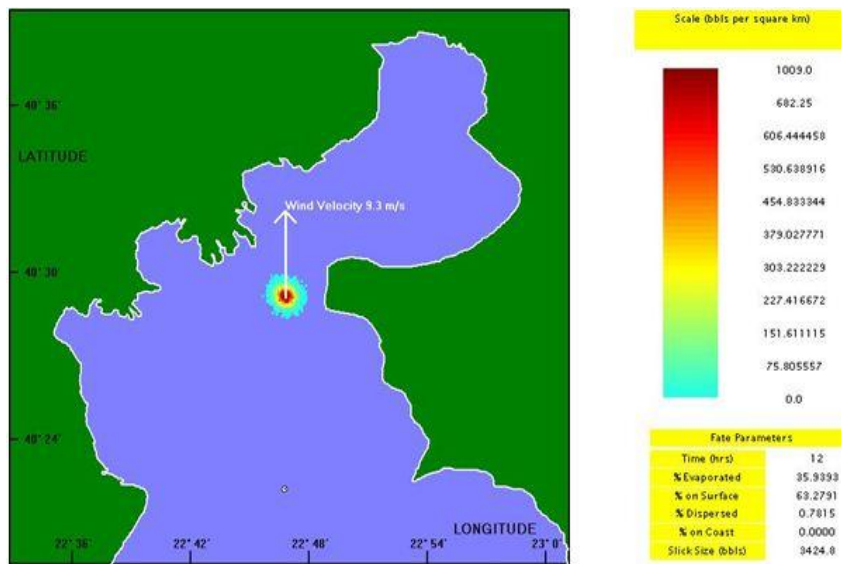
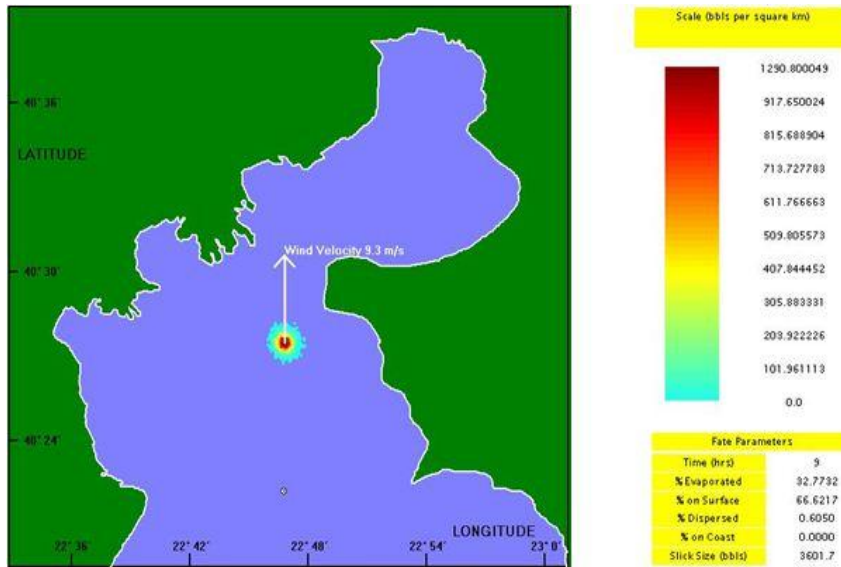




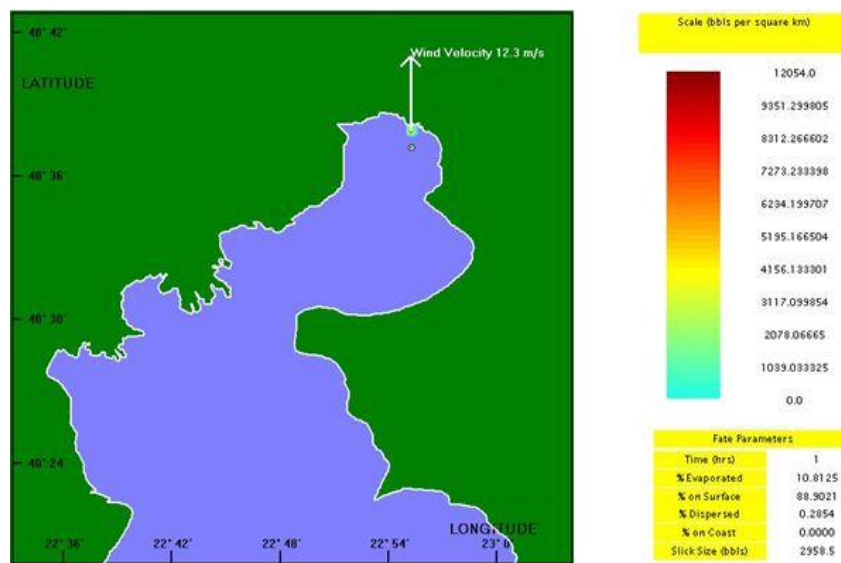


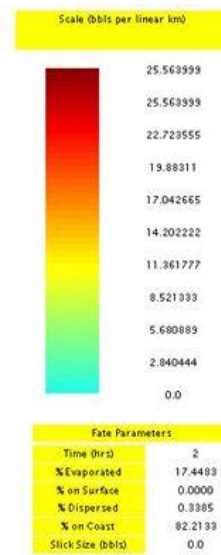
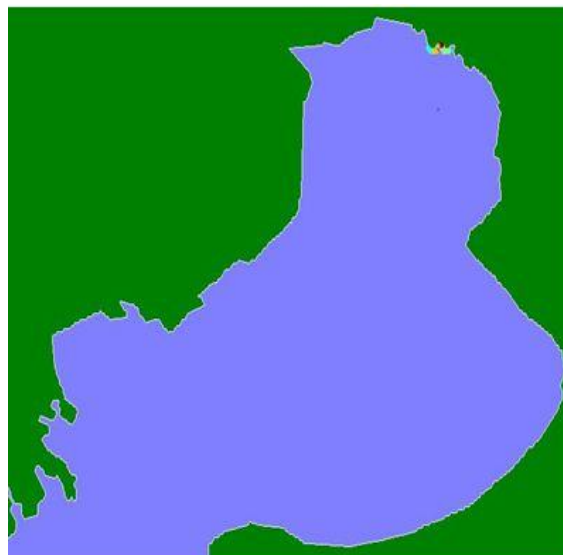
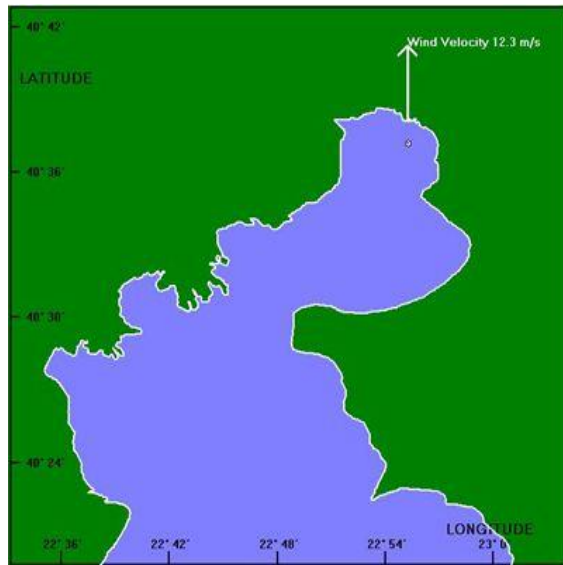
Σχήμα Γ99: Τροχιά της πετρελαιοκηλίδας στη Θέση 3 για Νότιο άνεμο – 5 bf



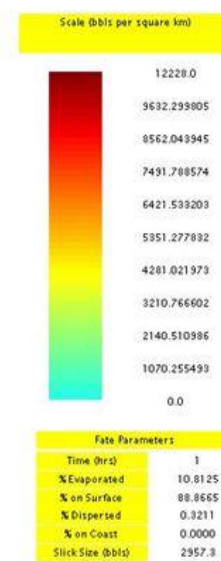


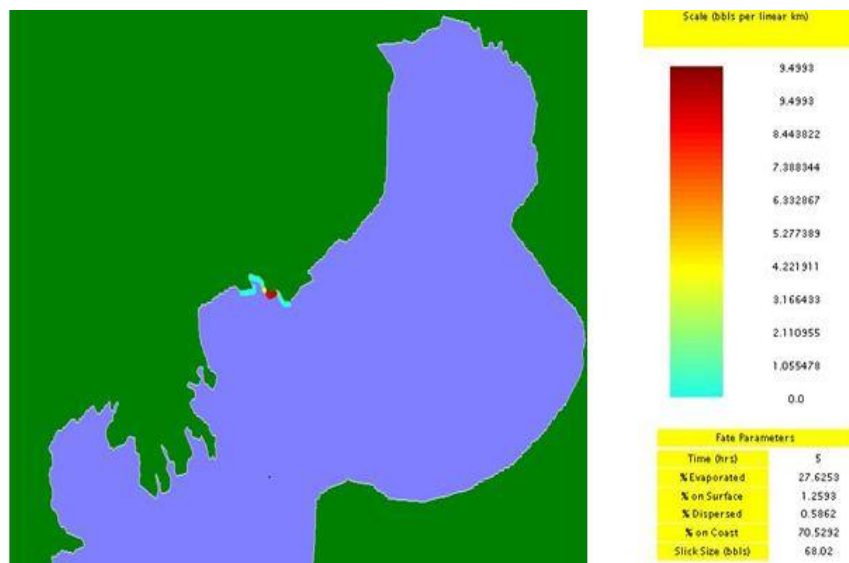
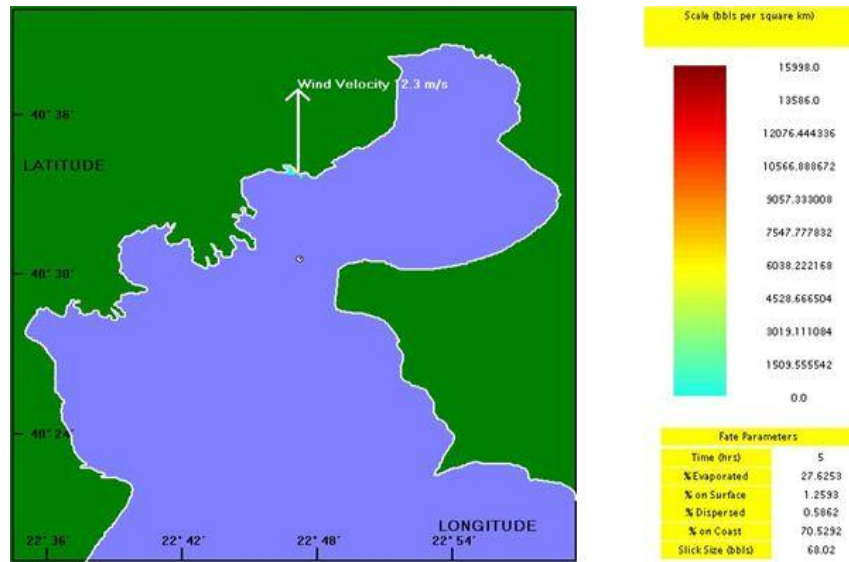
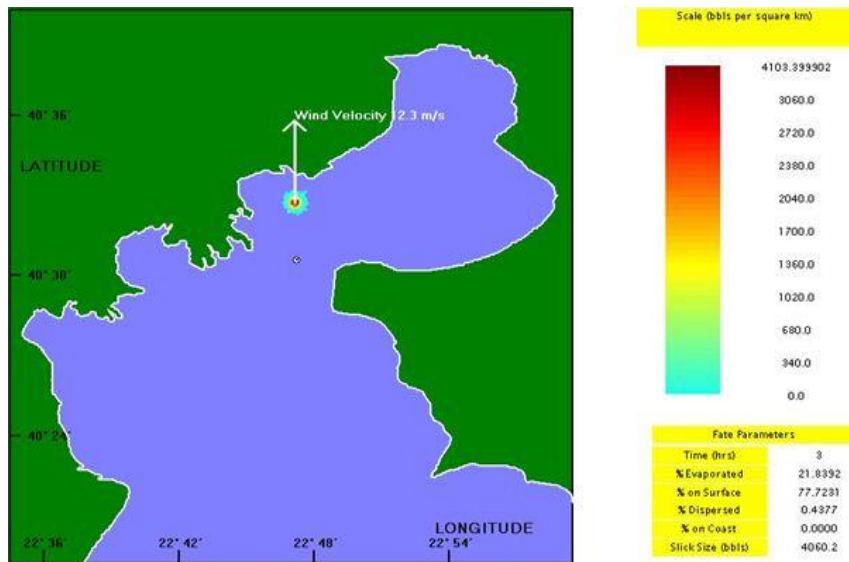
Σχήμα Γ100: Τροχιά της πετρελαιοκηλίδας στη Θέση 4 για Νότιο άνεμο – 5 bf



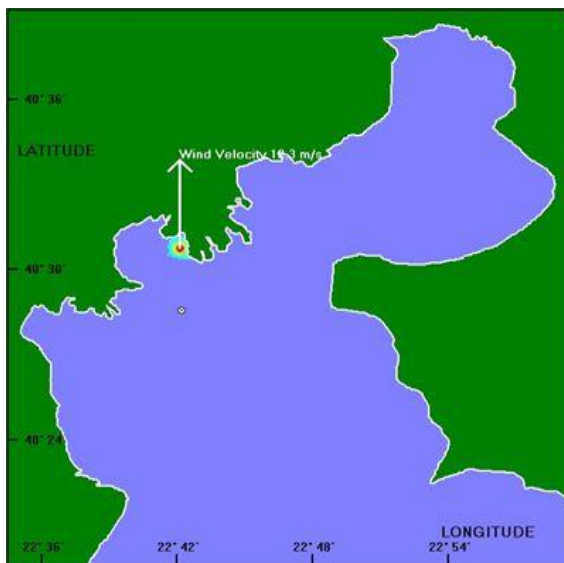

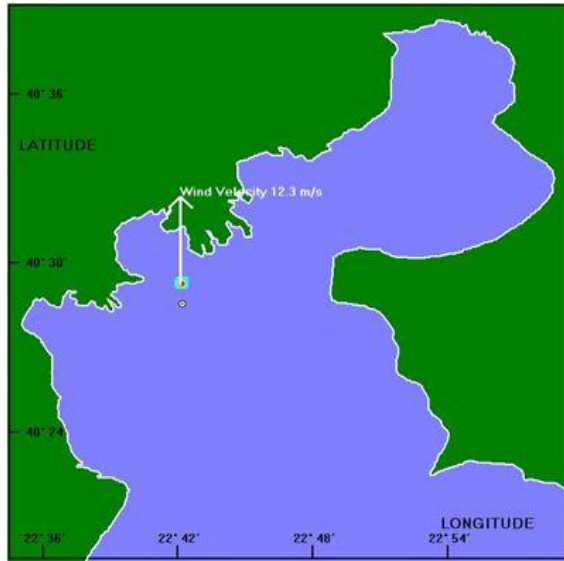


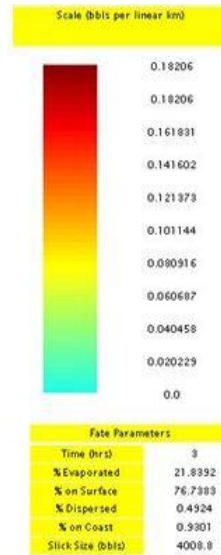
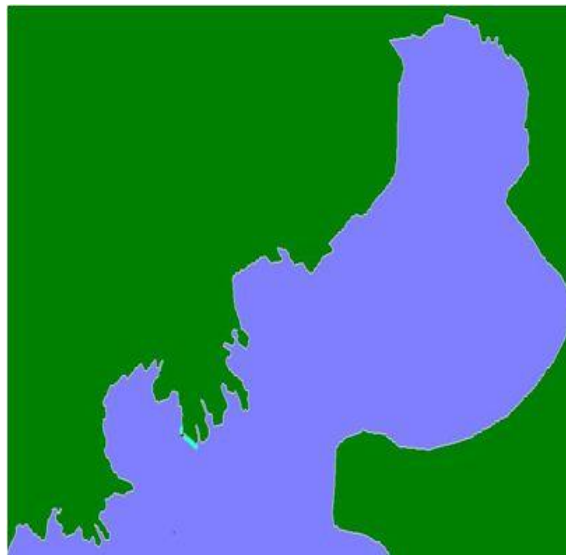
Σχήμα Γ101: Τροχιά της πετρελαιοκηλίδας στη Θέση 1 για Νότιο άνεμο – 6 bf



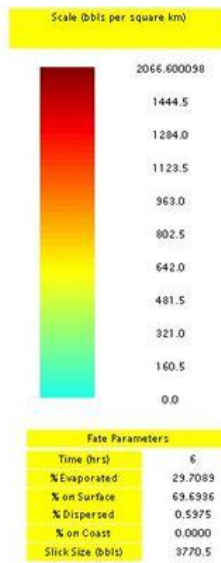
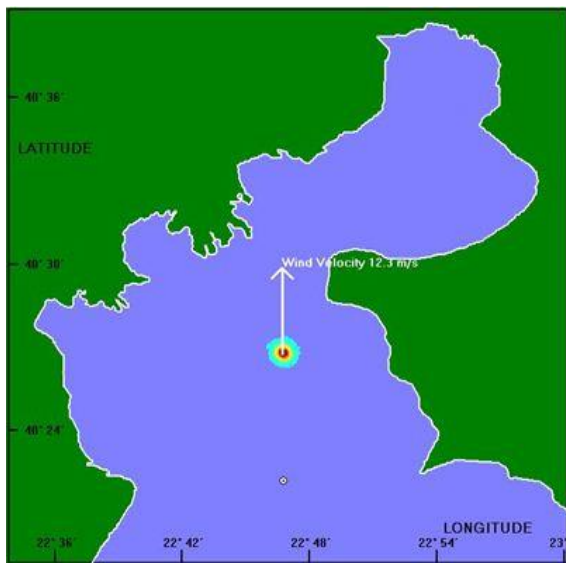



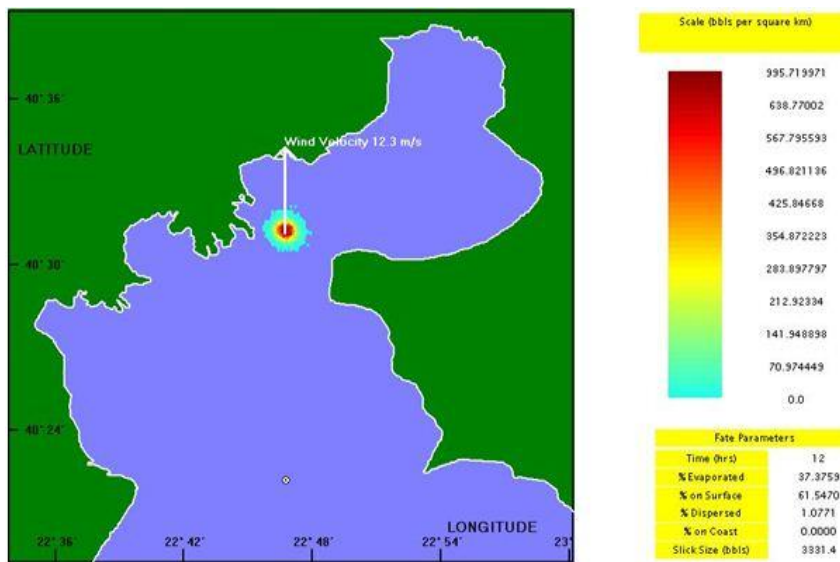
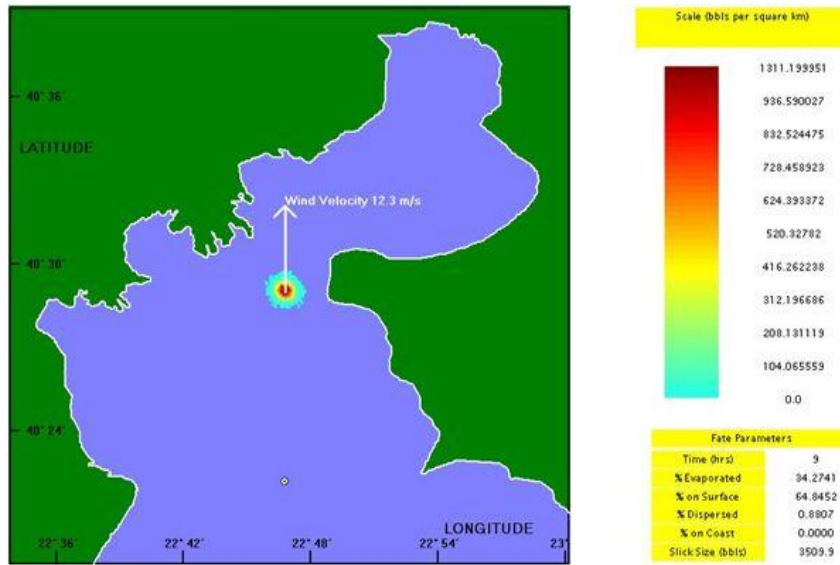
Σχήμα Γ102: Τροχιά της πετρελαιοκηλίδας στη Θέση 2 για Νότιο άνεμο – 6 bf



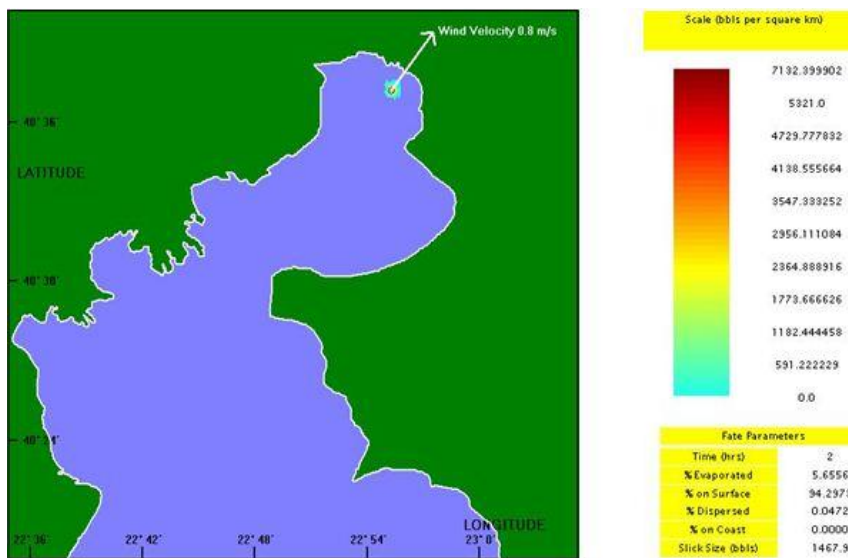



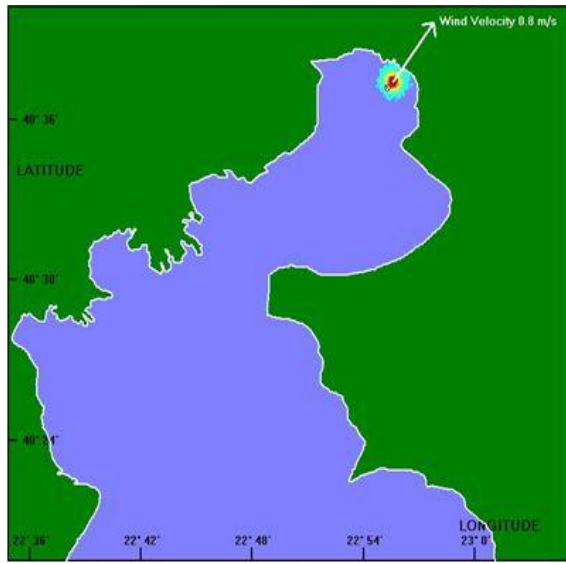

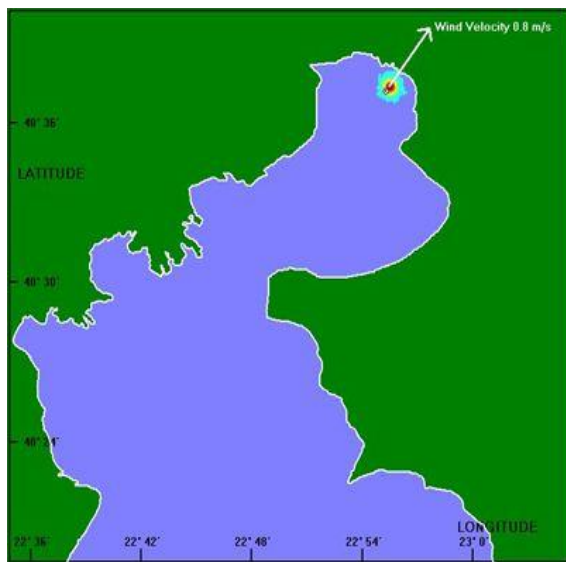

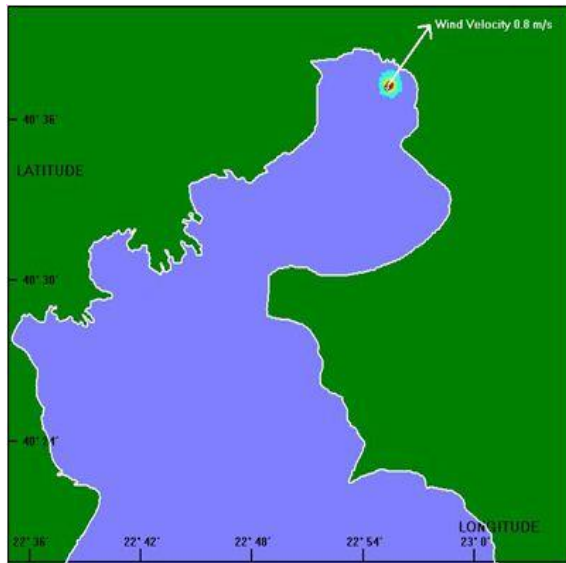
Σχήμα Γ103: Τροχιά της πετρελαιοκηλίδας στη Θέση 3 για Νότιο άνεμο – 6 bf

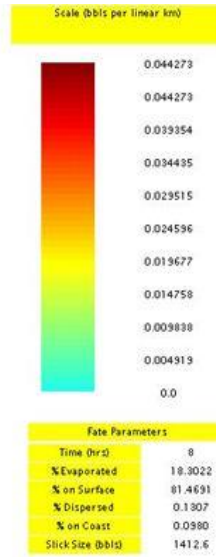
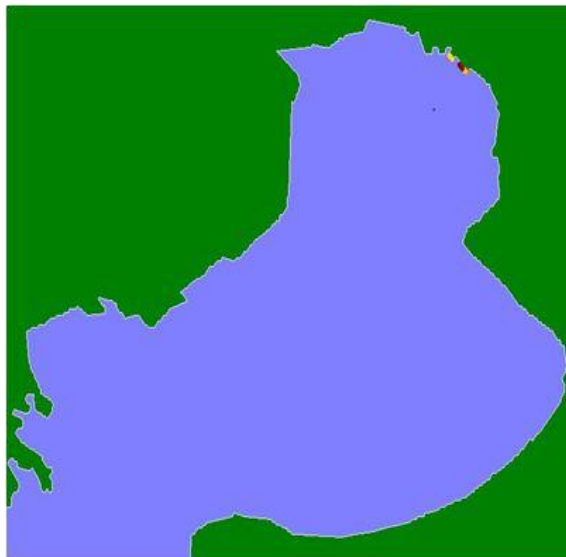





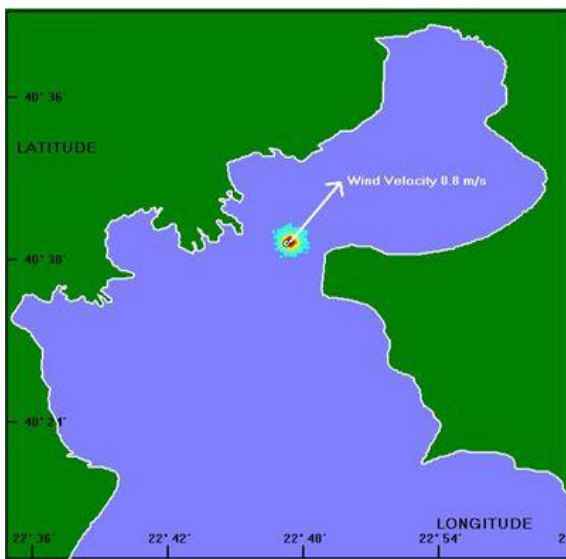
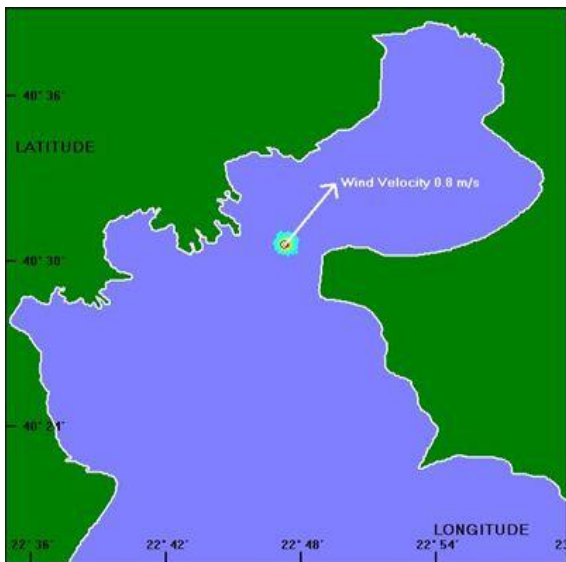
Σχήμα Γ104: Τροχιά της πετρελαιοκηλίδας στη Θέση 4 για Νότιο άνεμο – 6 bf

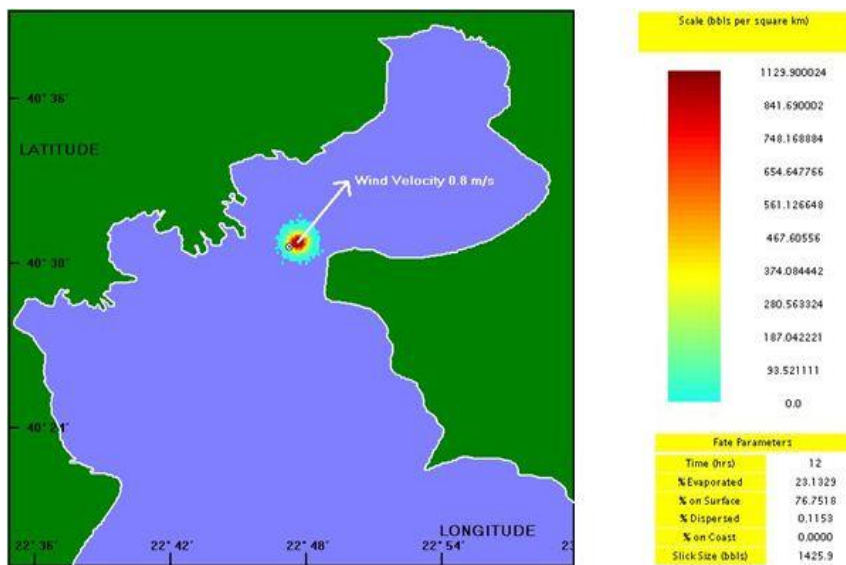
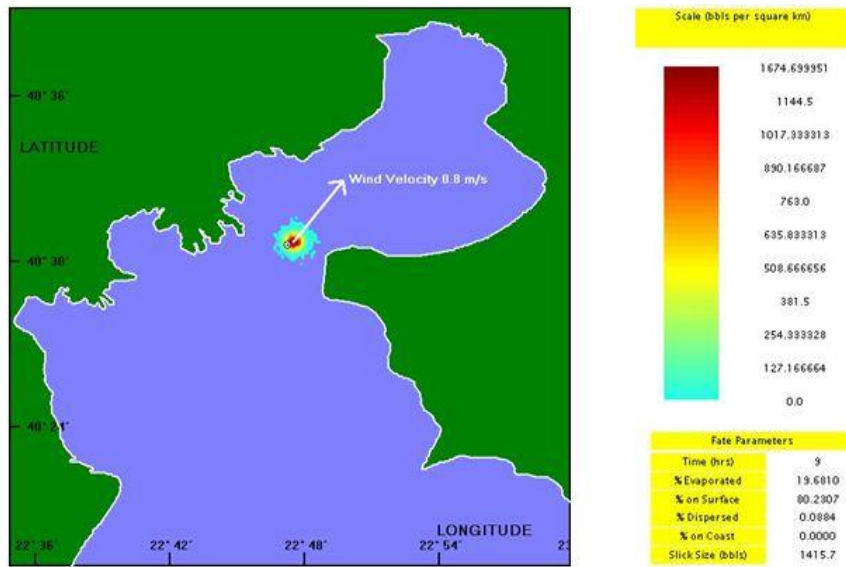




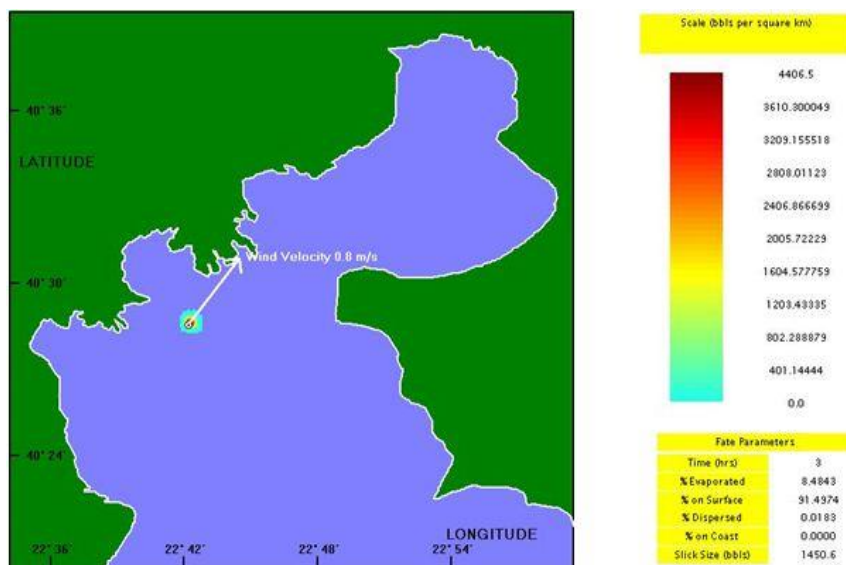


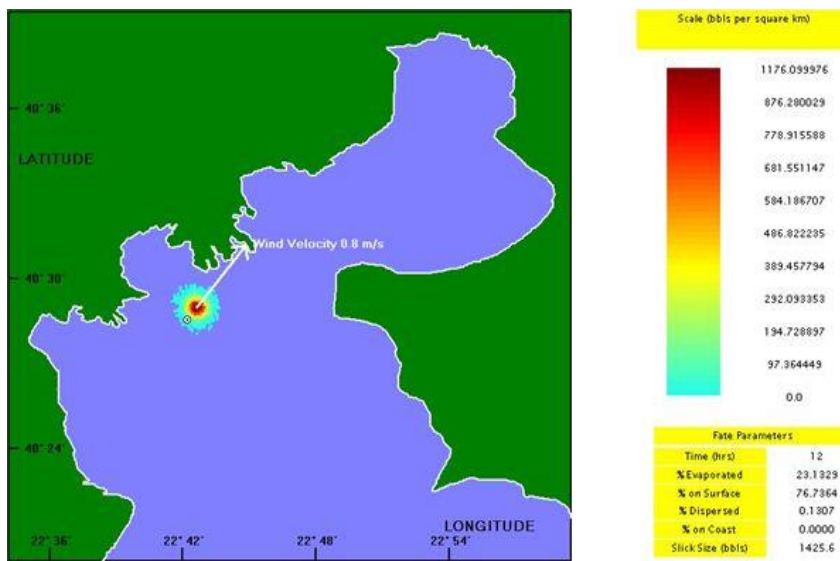
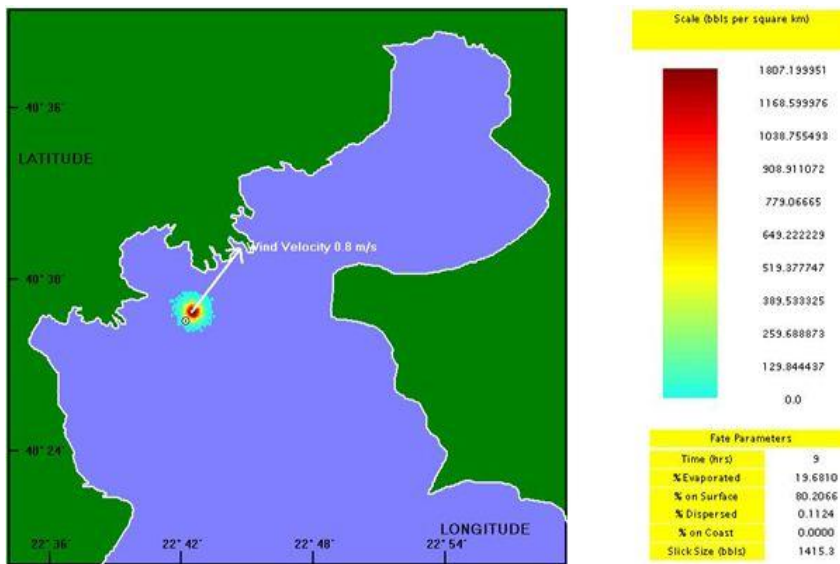
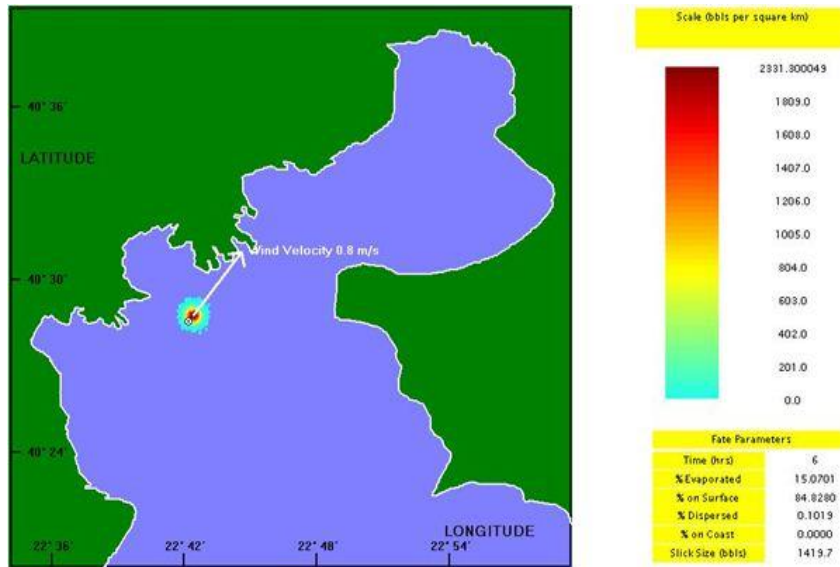
Σχήμα Γ105: Τροχιά της πετρελαιοκηλίδας στη Θέση 1 για Νοτιοδυτικό άνεμο – 1 bf




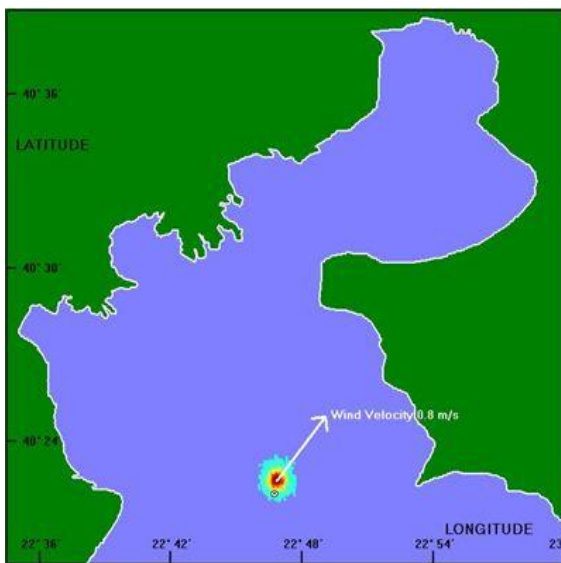
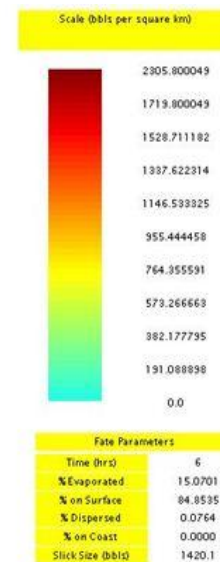
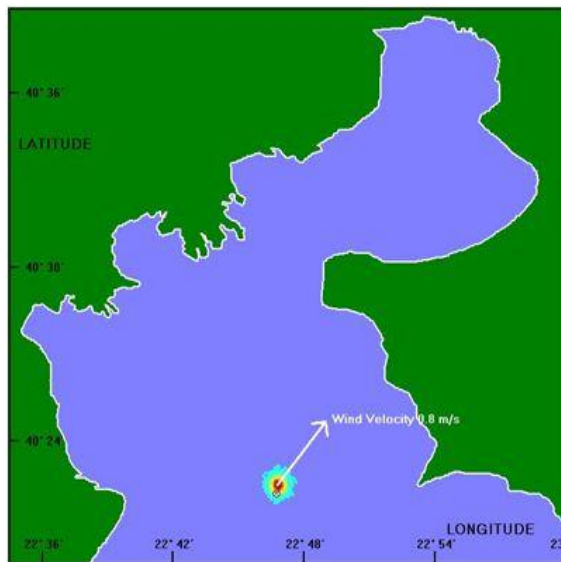

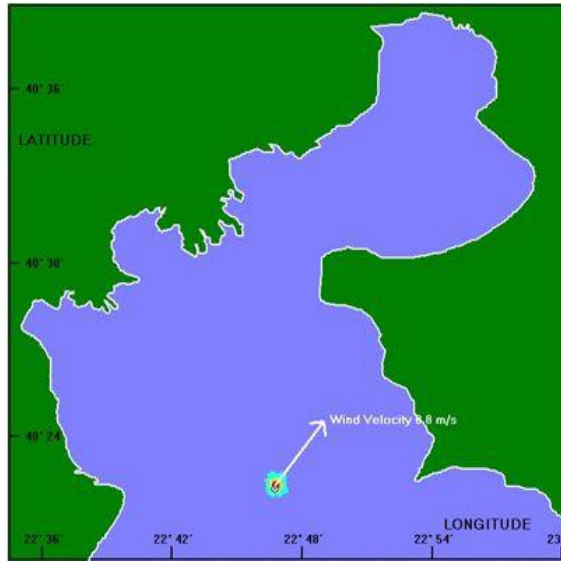


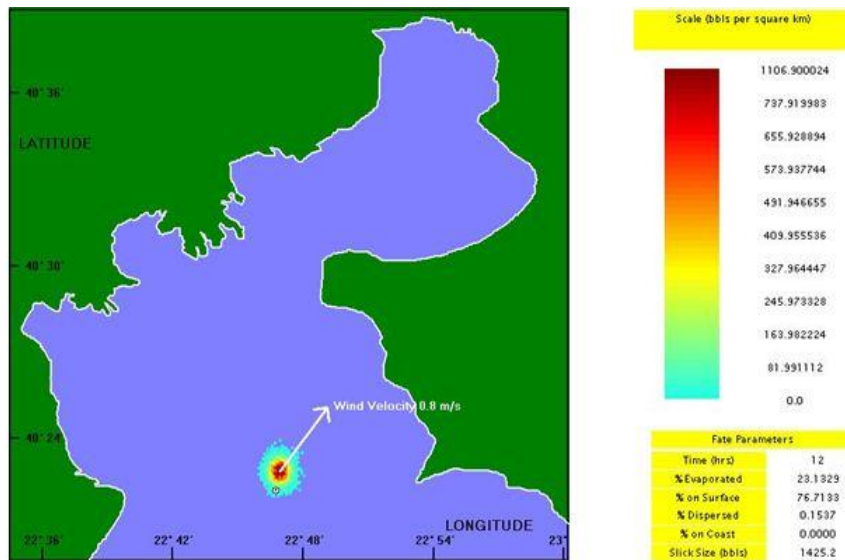
Σχήμα Γ106: Τροχιά της πετρελαιοκηλίδας στη Θέση 2 για Νοτιοδυτικό άνεμο – 1 bf



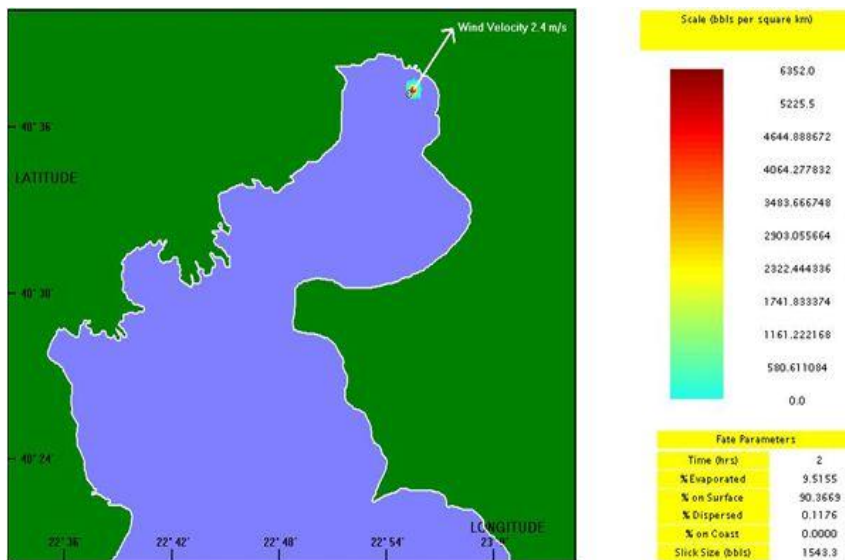
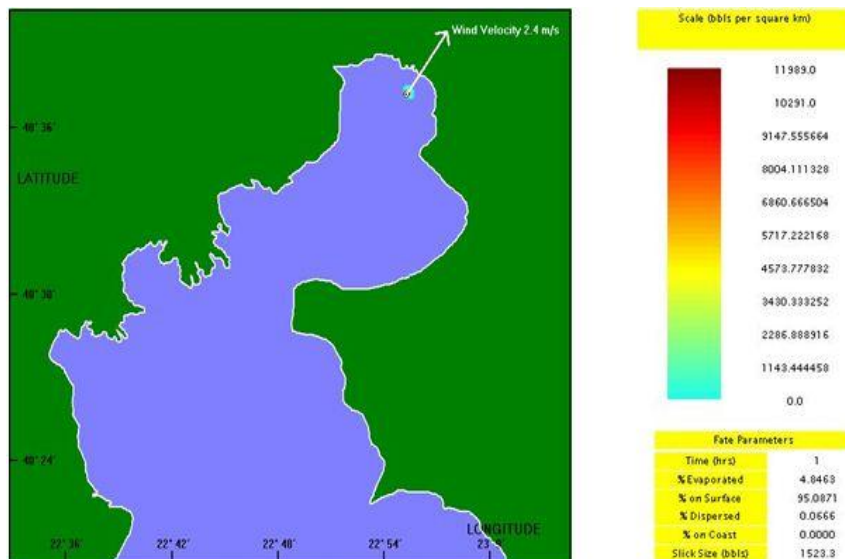



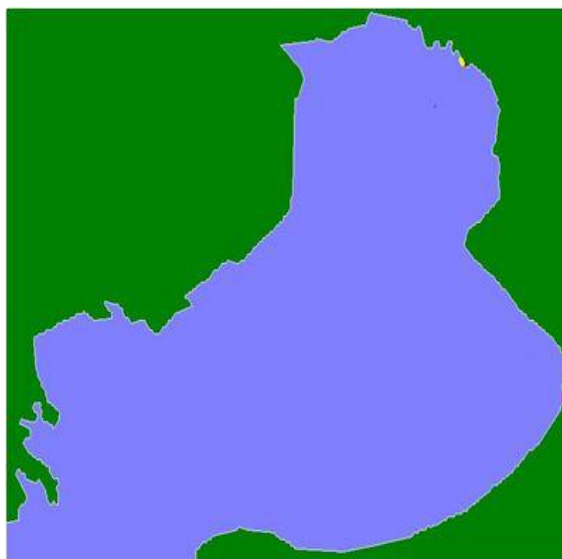
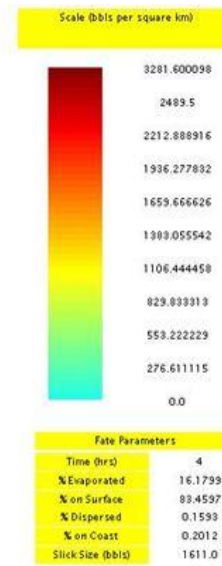
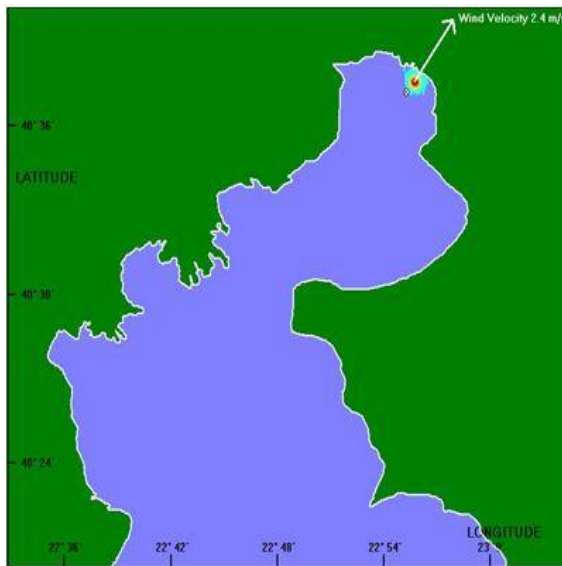
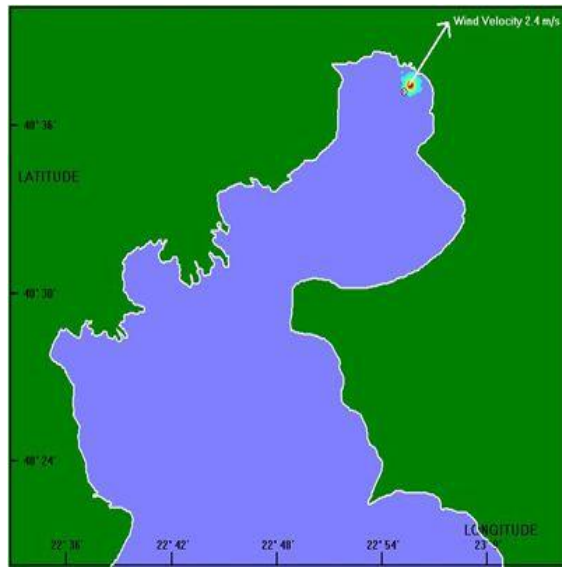
Σχήμα Γ107: Τροχιά της πετρελαιοκηλίδας στη Θέση 3 για Νοτιοδυτικό άνεμο – 1 bf





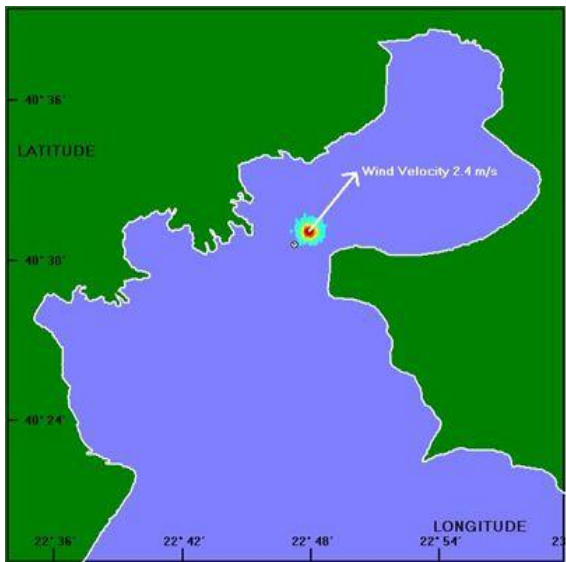

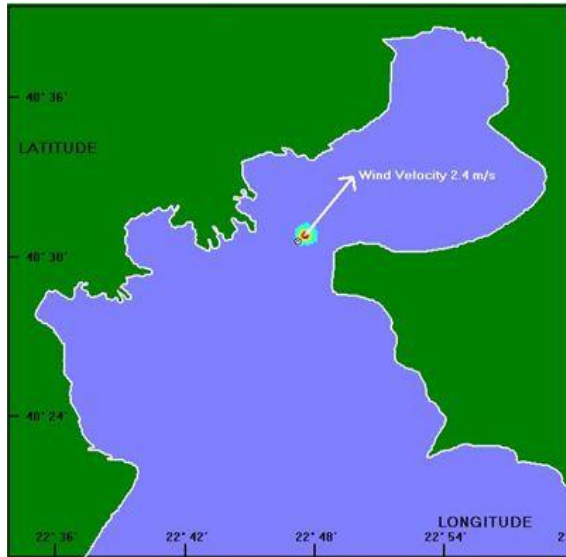


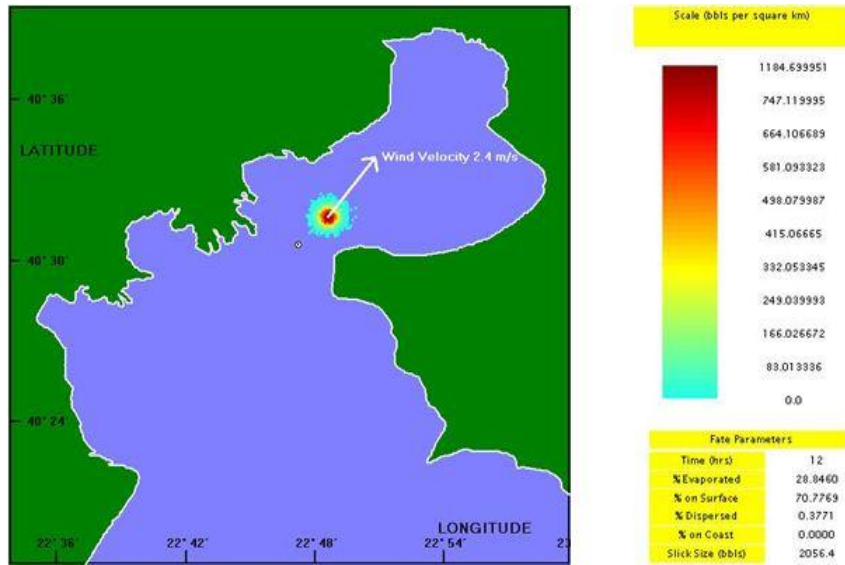
Σχήμα Γ108: Τροχιά της πετρελαιοκηλίδας στη Θέση 4 για Νοτιοδυτικό άνεμο – 1 hf



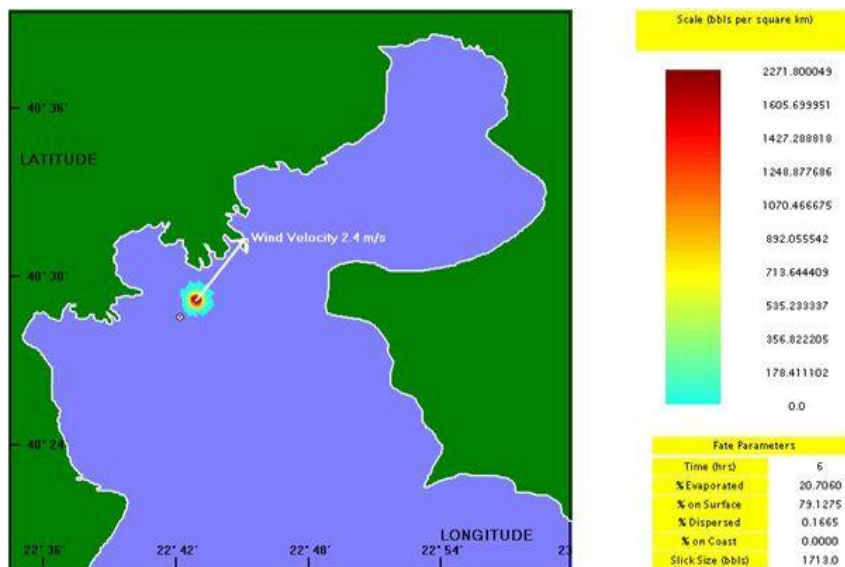
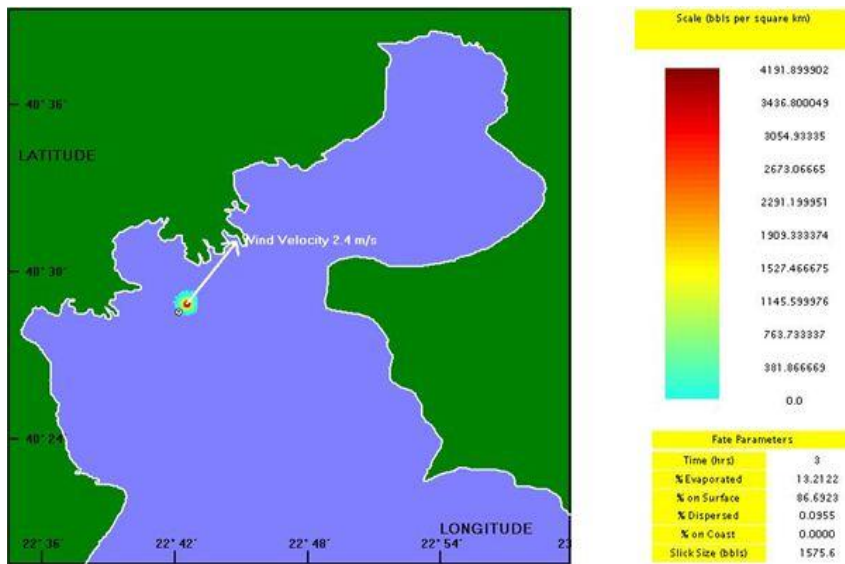


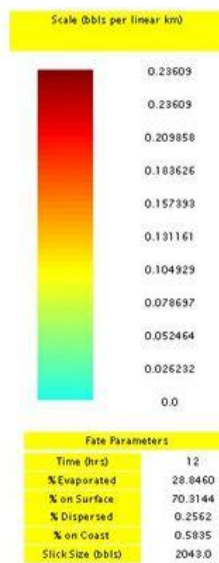
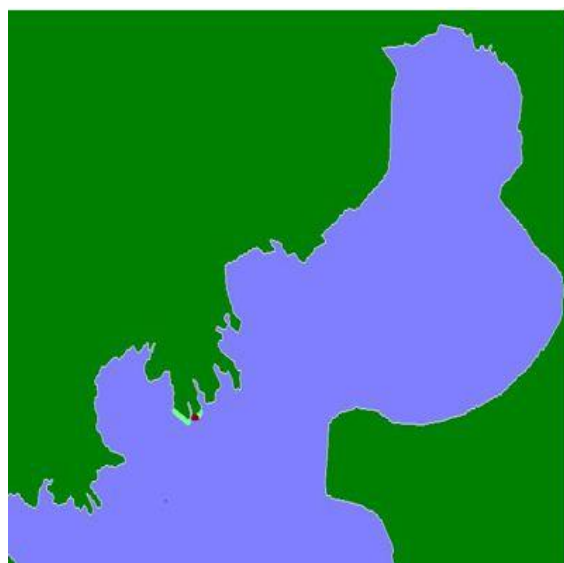
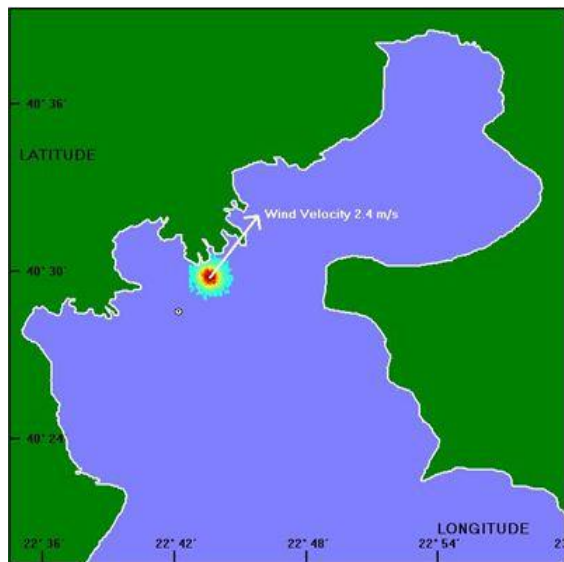

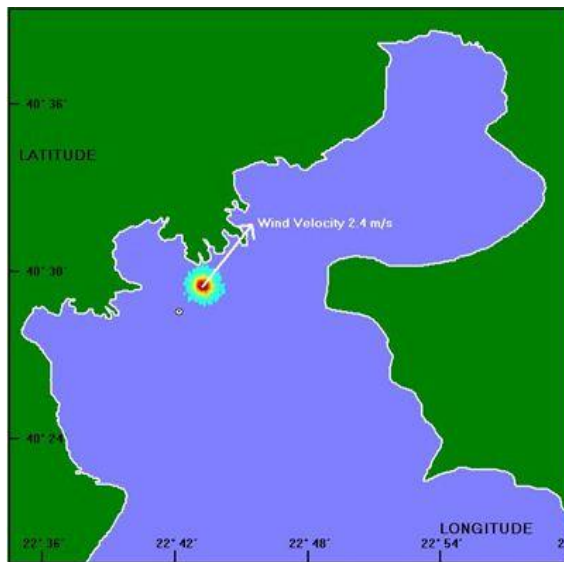
Σχήμα Γ109: Τροχιά της πετρελαιοκηλίδας στη Θέση 1 για Νοτιοδυτικό άνεμο – 2 bf





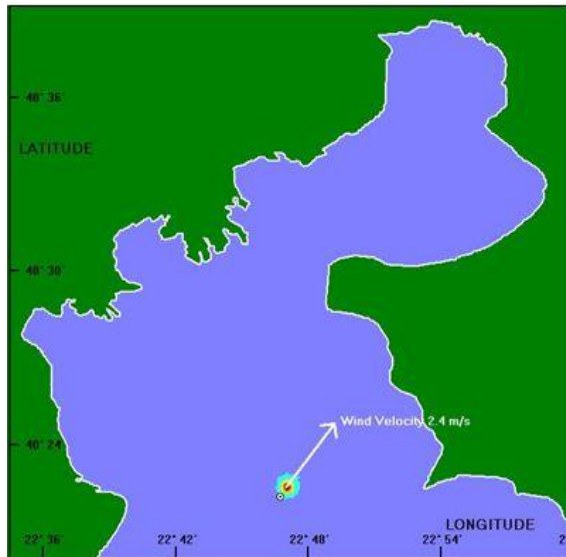


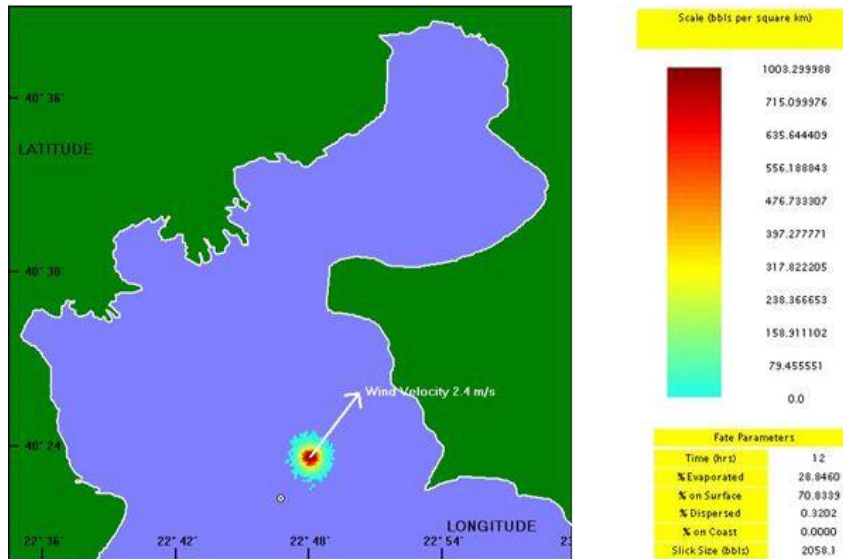
Σχήμα Γ110: Τροχιά της πετρελαιοκηλίδας στη Θέση 2 για Νοτιοδυτικό άνεμο – 2 bf



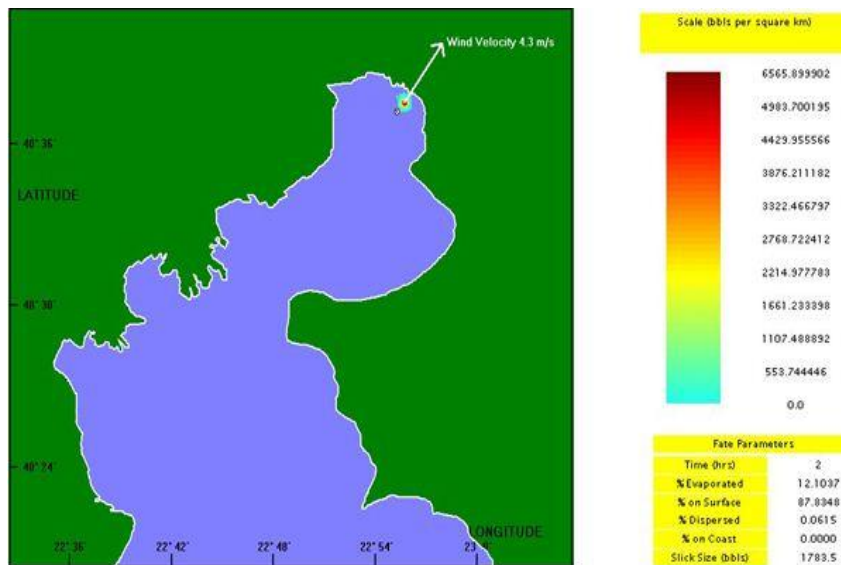
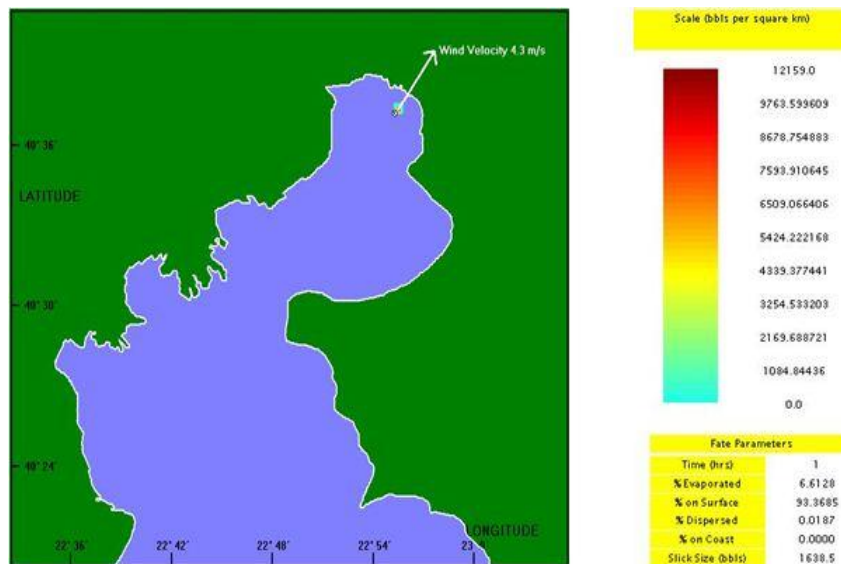


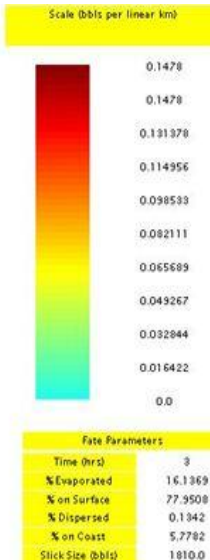
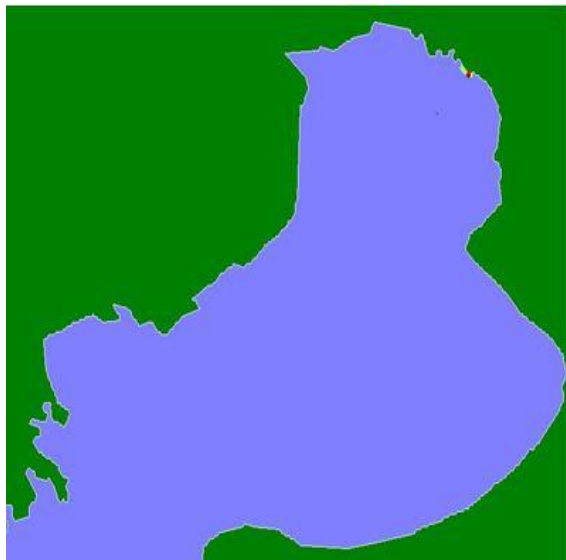
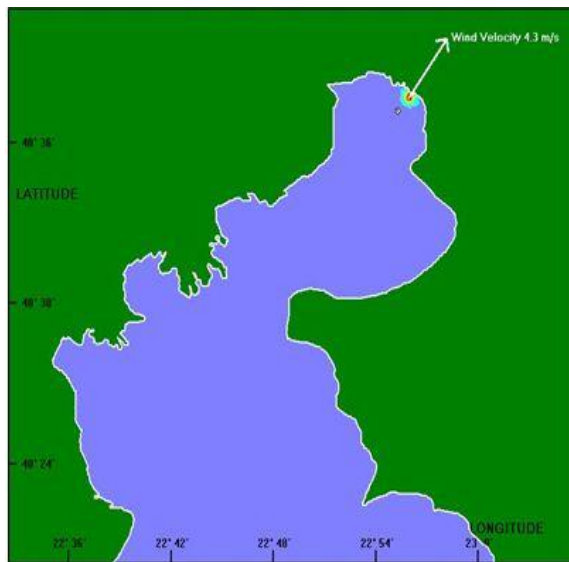
Σχήμα Γ111: Τροχιά της πετρελαιοκηλίδας στη Θέση 3 για Νοτιοδυτικό άνεμο – 2 bf



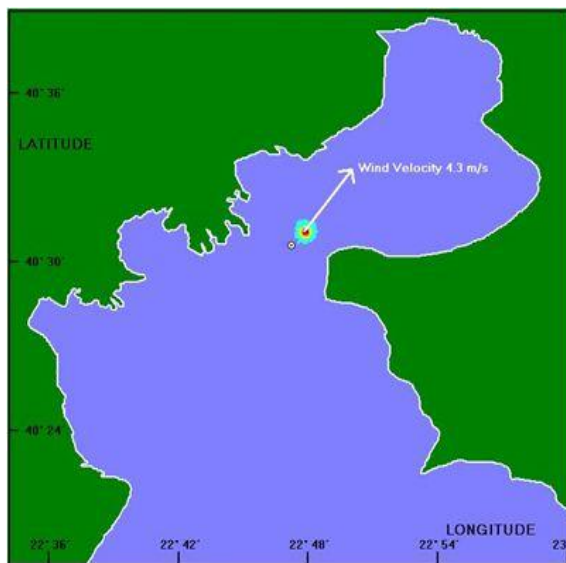


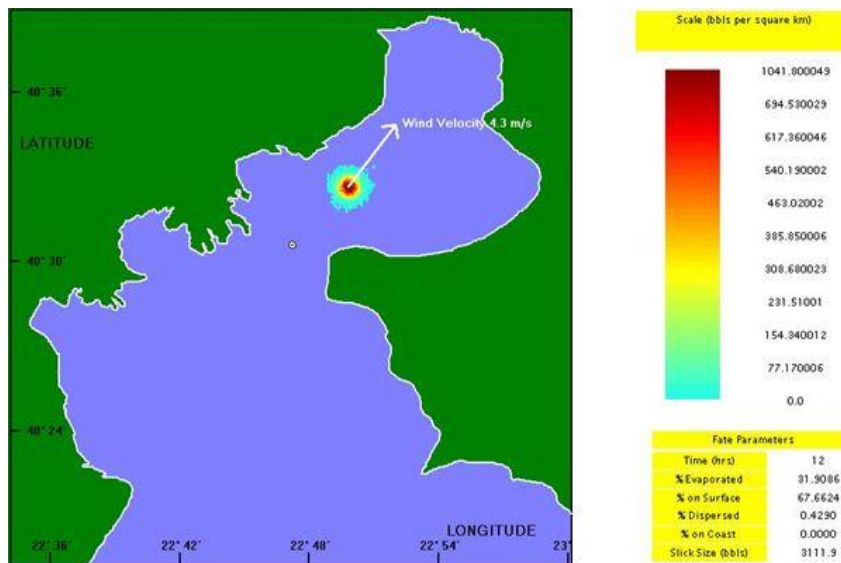
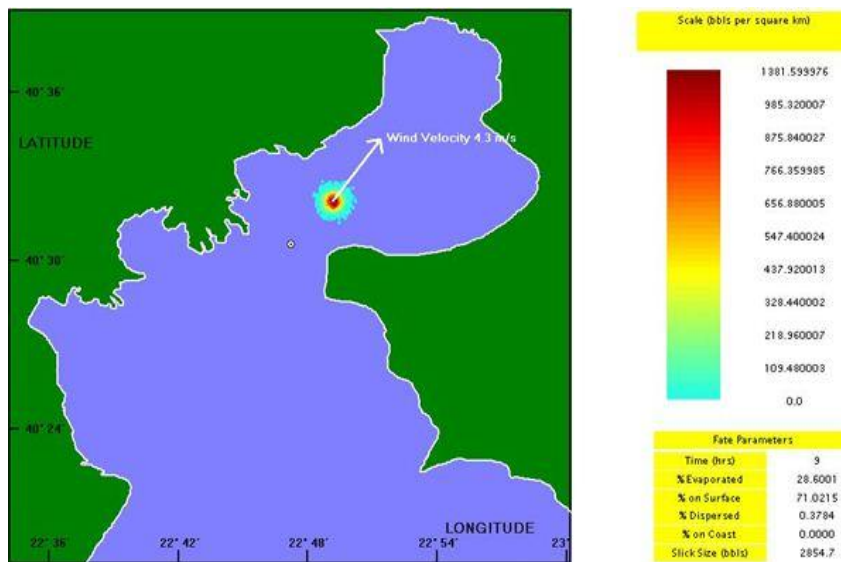
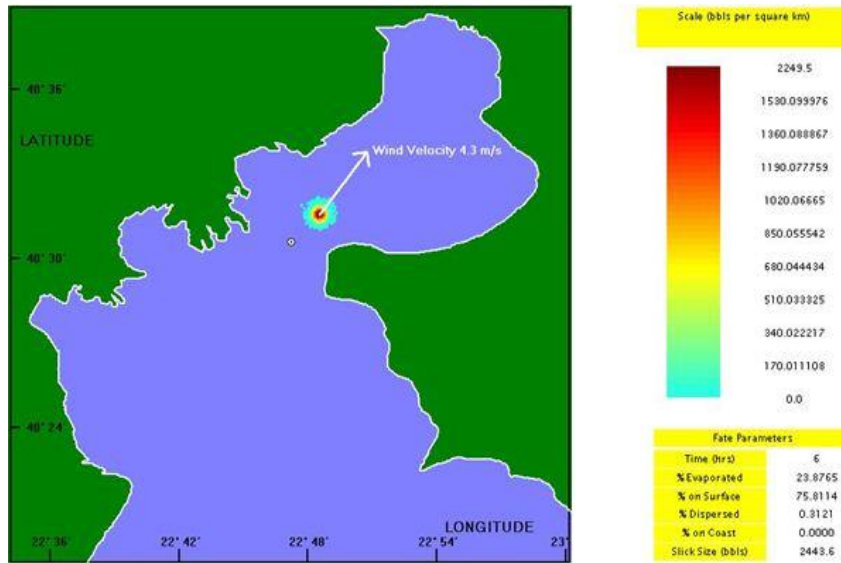
Σχήμα Γ112: Τροχιά της πετρελαιοκηλίδας στη Θέση 4 για Νοτιοδυτικό άνεμο – 2 bf




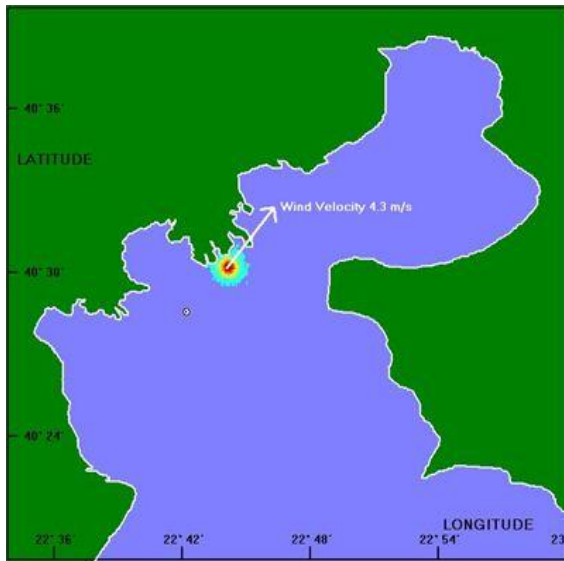

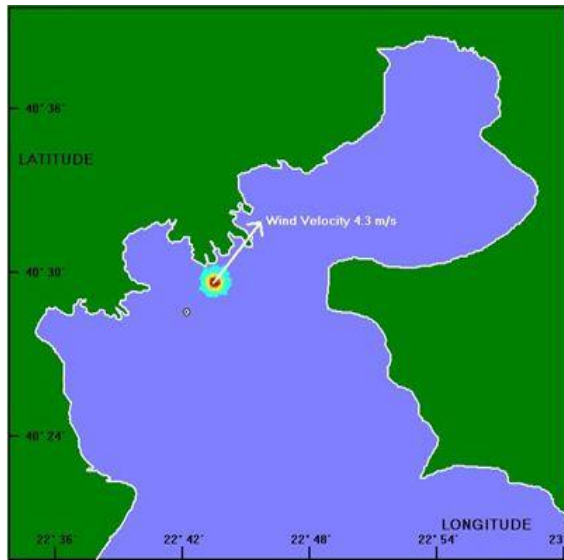



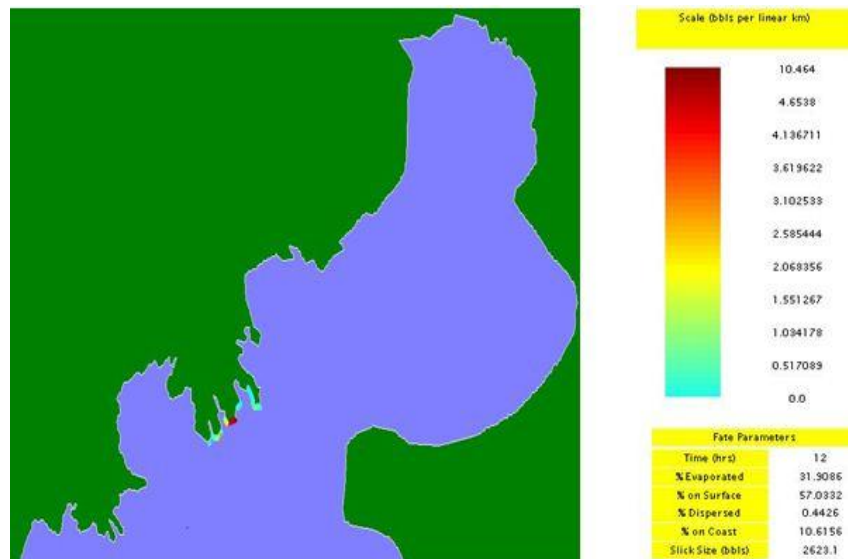
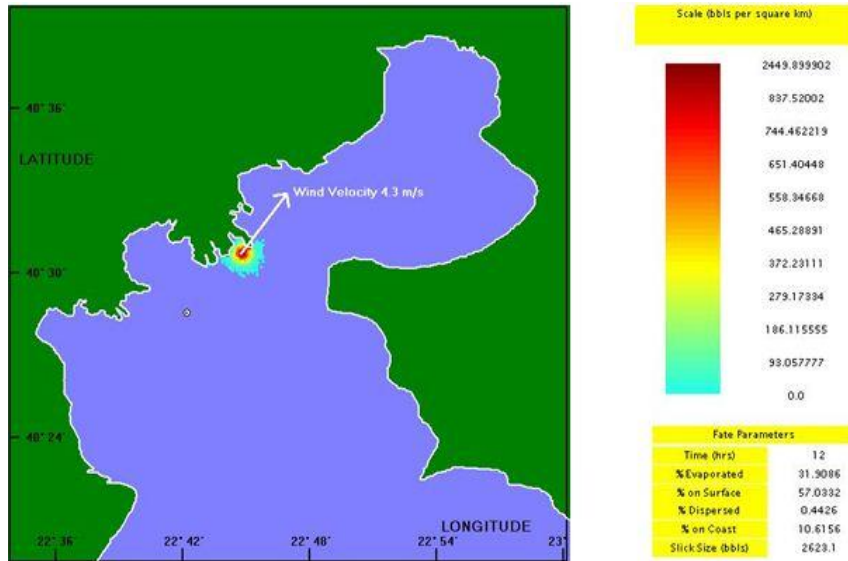
Σχήμα Γ113: Τροχιά της πετρελαιοκηλίδας στη Θέση 1 για Νοτιοδυτικό άνεμο – 3 bf



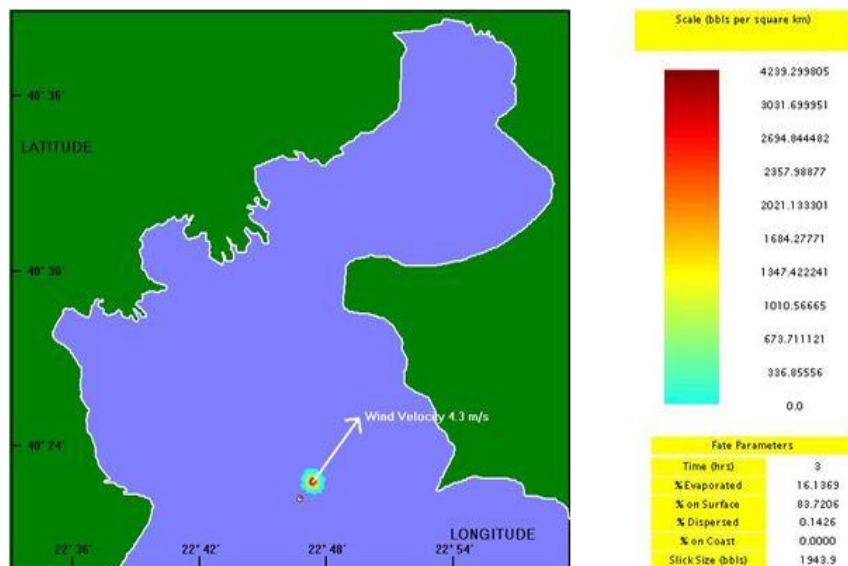


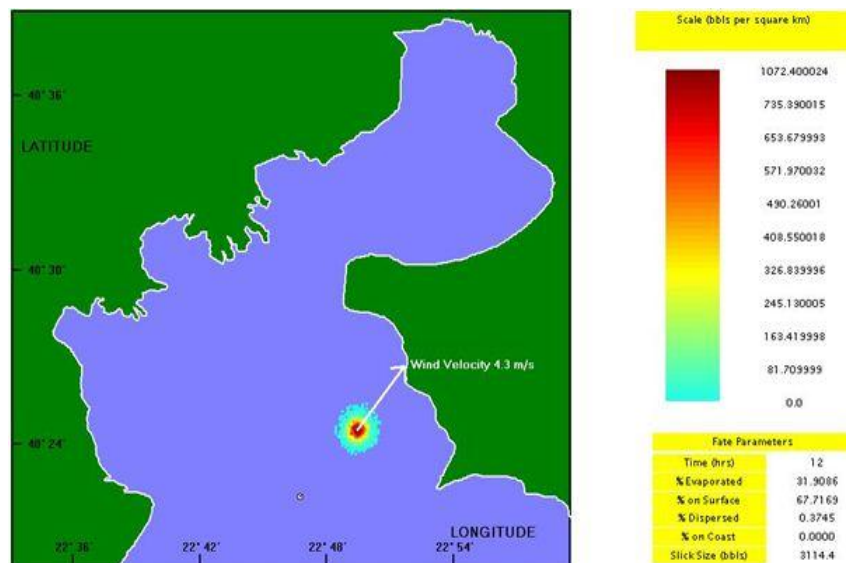
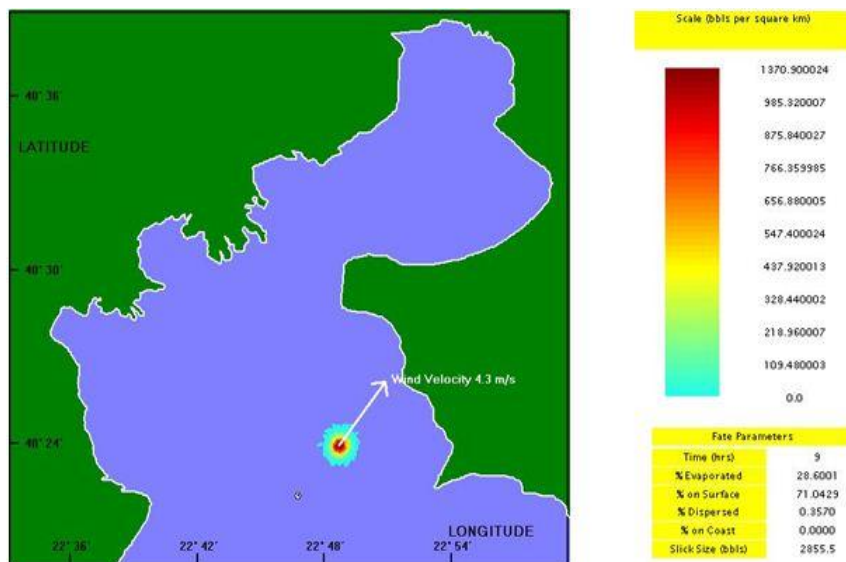
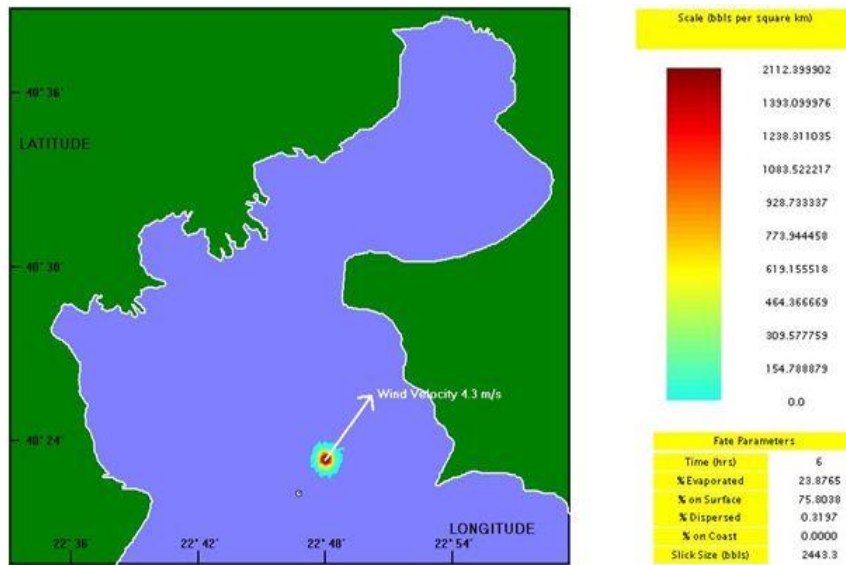
Σχήμα Γ114: Τροχιά της πετρελαιοκηλίδας στη Θέση 2 για Νοτιοδυτικό άνεμο – 3 bf




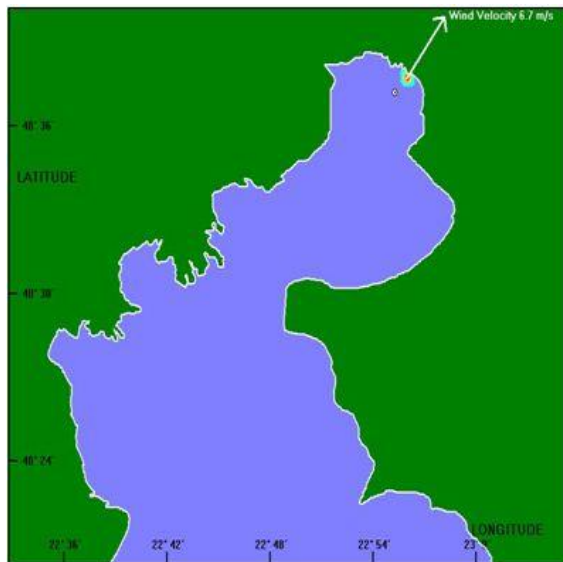

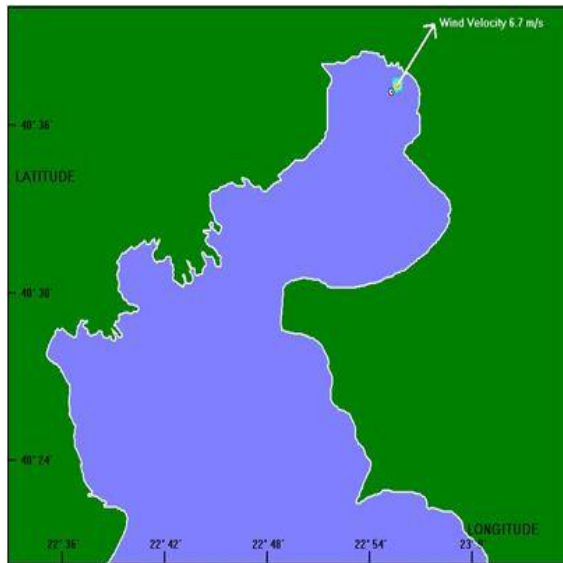


Σχήμα Γ115: Τροχιά της πετρελαιοκηλίδας στη Θέση 3 για Νοτιοδυτικό άνεμο – 3 bf




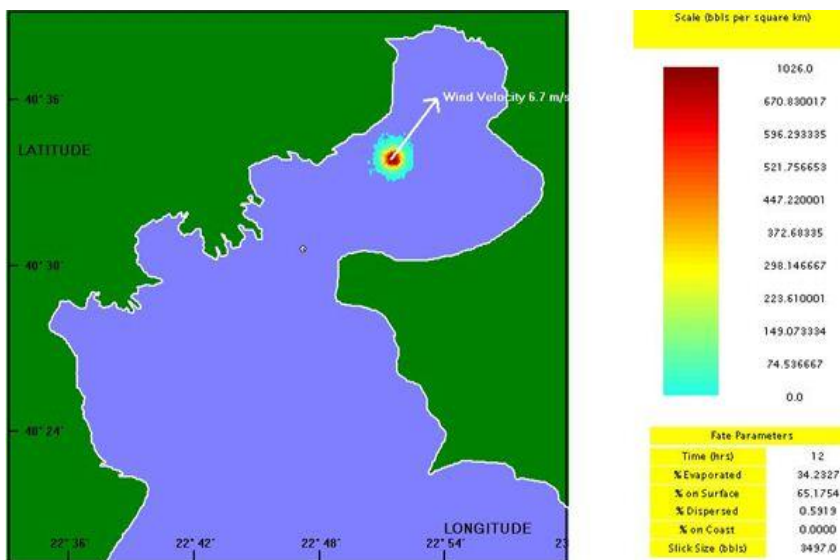
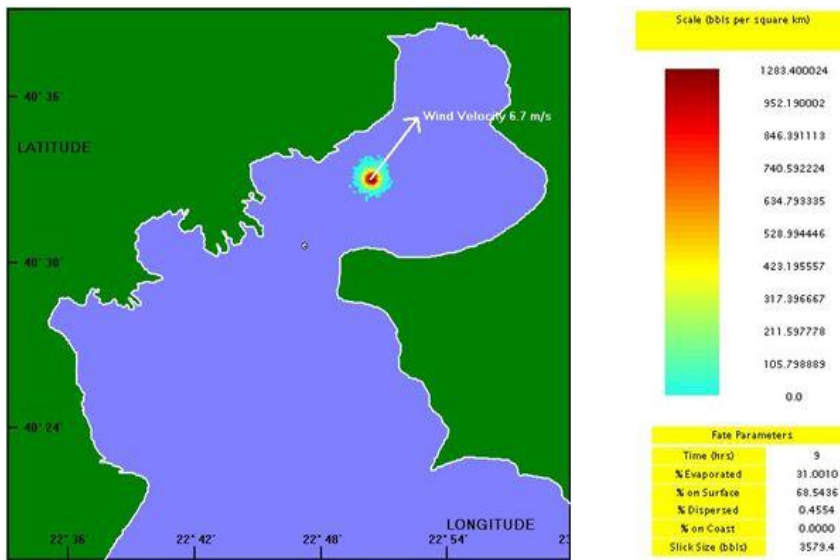
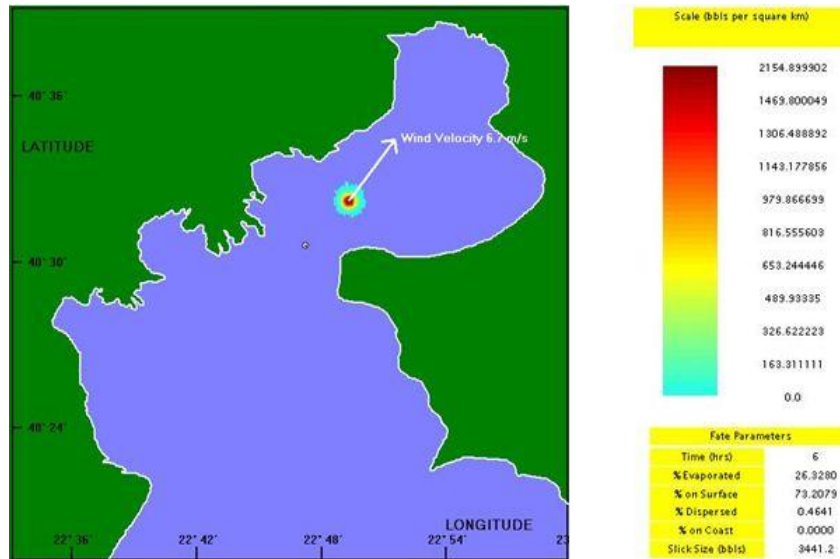


Σχήμα Γ116: Τροχιά της πετρελαιοκηλίδας στη Θέση 4 για Νοτιοδυτικό άνεμο – 3 bf

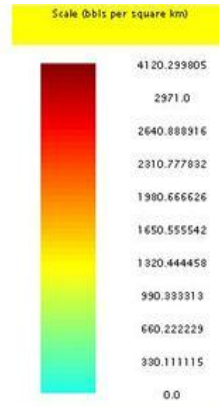
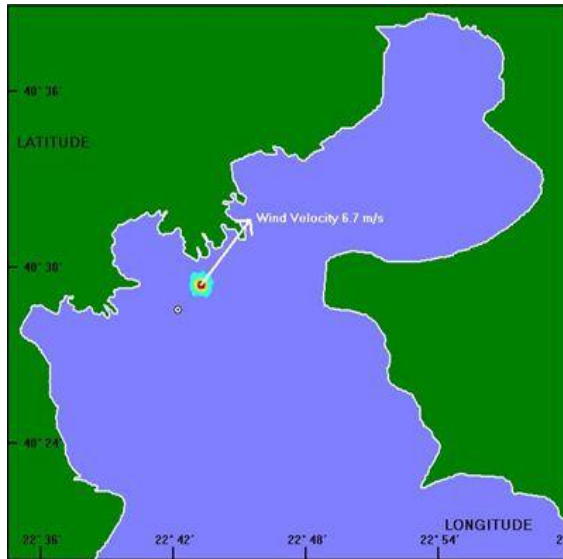


Σχήμα Γ117: Τροχιά της πετρελαιοκηλίδας στη Θέση 1 για Νοτιοδυτικό άνεμο – 4 bf



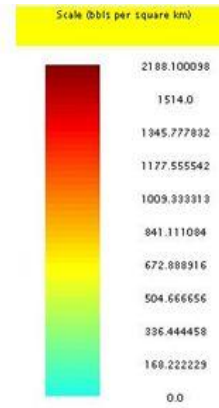
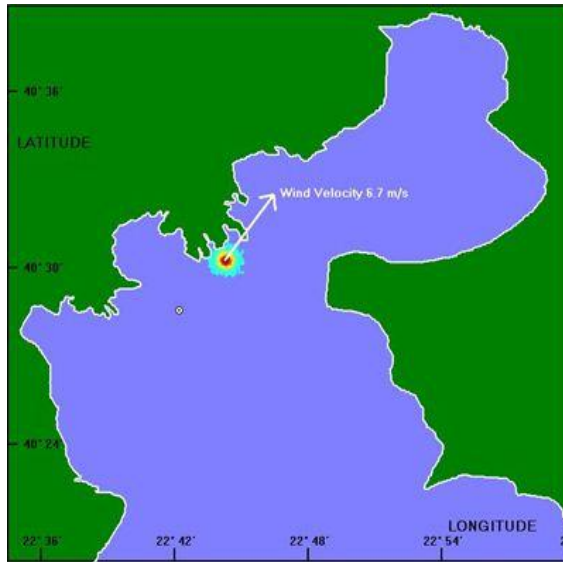


Σχήμα Γ118: Τροχιά της πετρελαιοκηλίδας στη Θέση 2 για Νοτιοδυτικό άνεμο – 4 bf



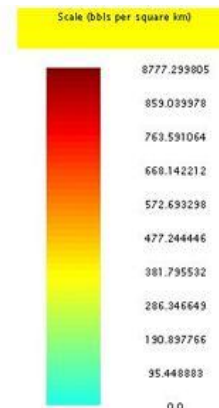
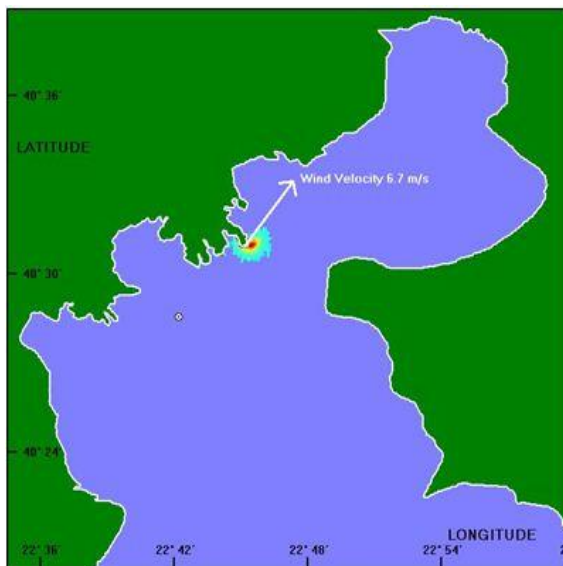
Fate Parameters

Time (hrs)	3
% Evaporated	18.4914
% on Surface	81.2233
% Dispersed	0.2853
% on Coast	0.0000
Slick Size (bbis)	2699.4



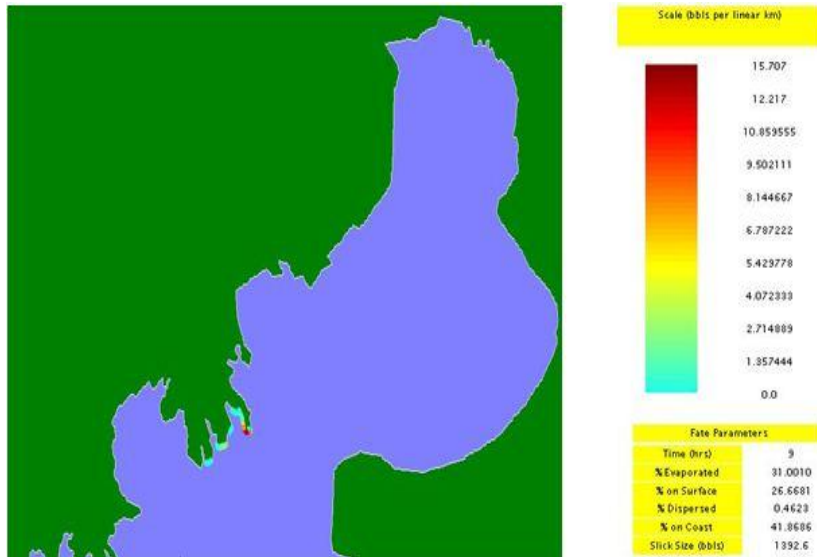
Fate Parameters

Time (hrs)	6
% Evaporated	26.3280
% on Surface	73.0385
% Dispersed	0.4126
% on Coast	0.2210
Slick Size (bbis)	3433.2

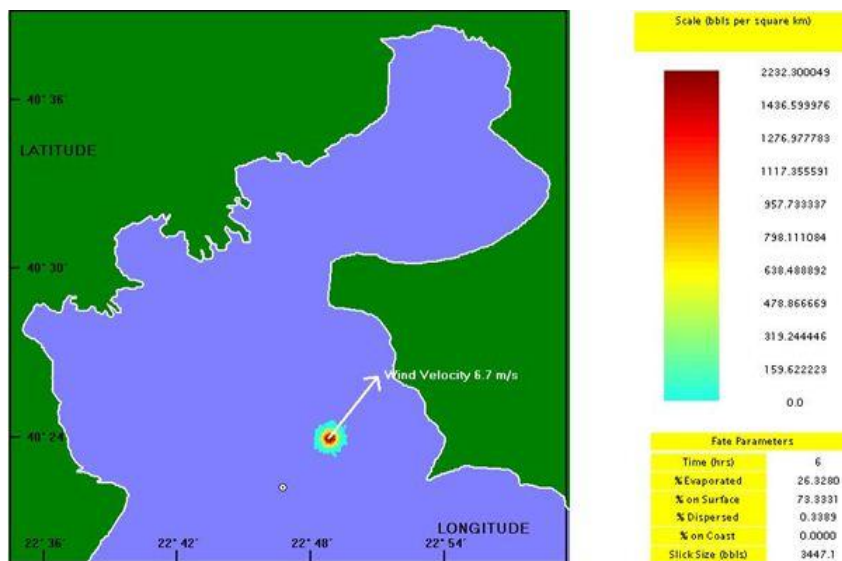
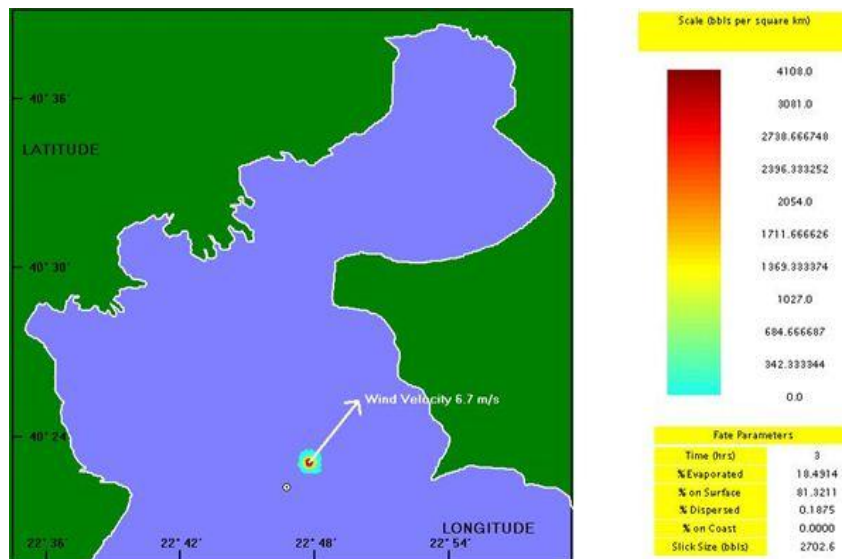


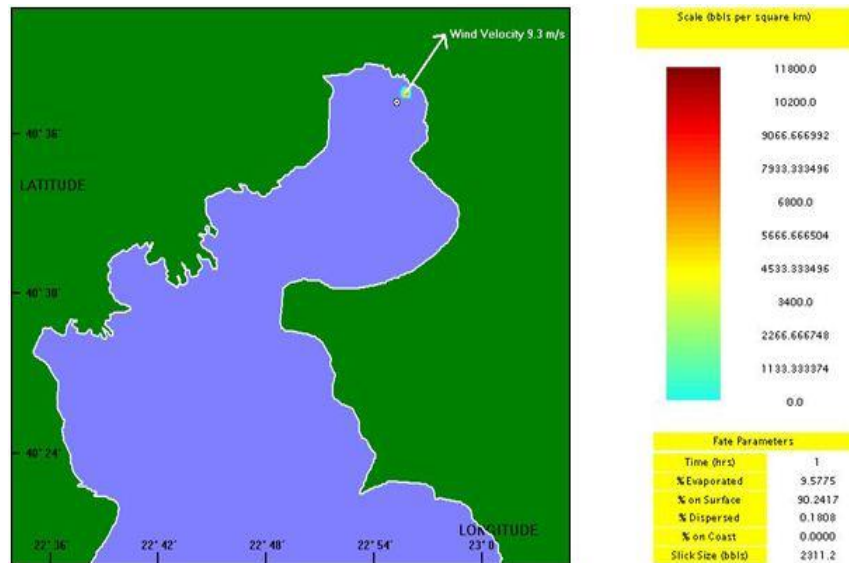
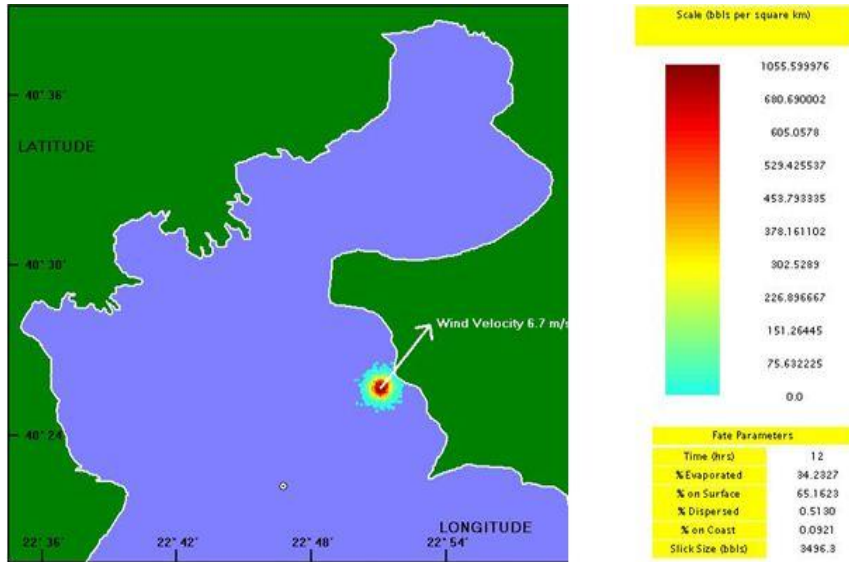
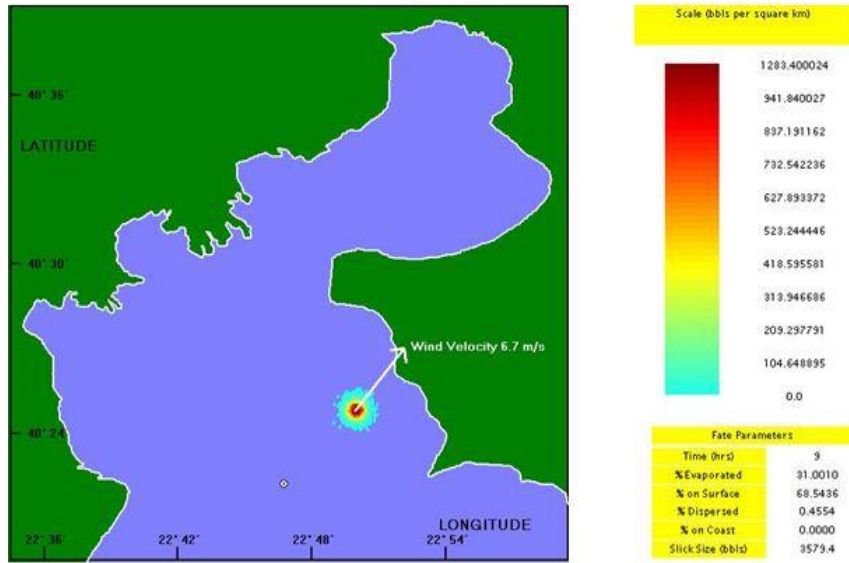
Fate Parameters

Time (hrs)	9
% Evaporated	31.0010
% on Surface	26.6681
% Dispersed	0.4623
% on Coast	41.8686
Slick Size (bbis)	1392.6

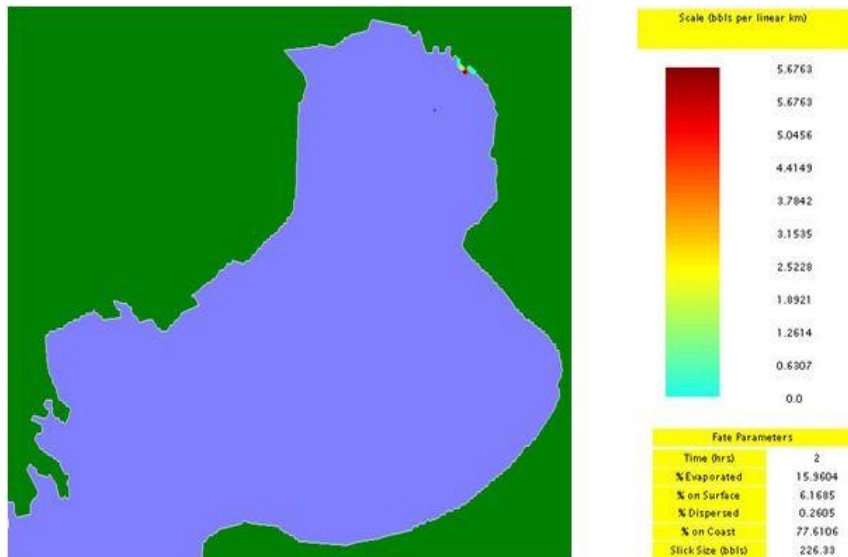
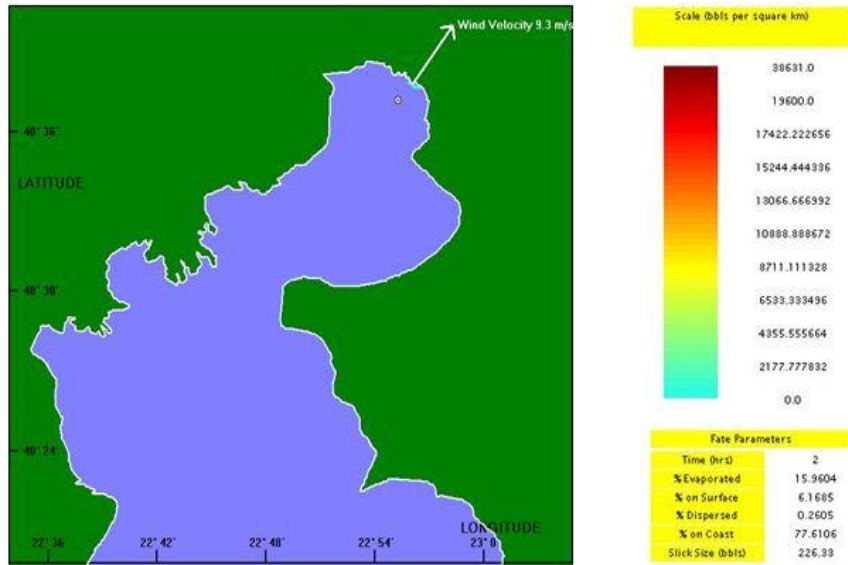


Σχήμα Γ119: Τροχιά της πετρελαιοκηλίδας στη Θέση 3 για Νοτιοδυτικό άνεμο – 4 bf

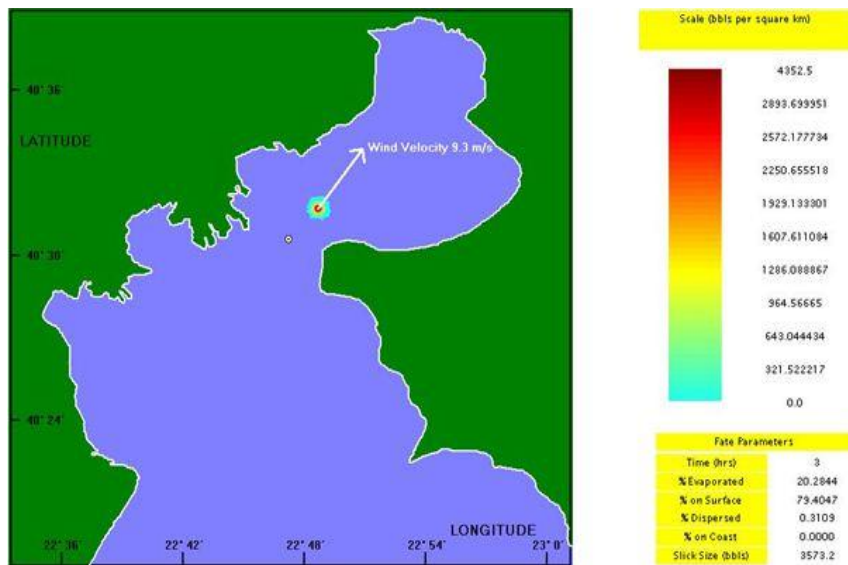


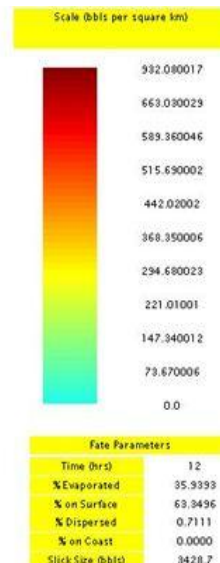
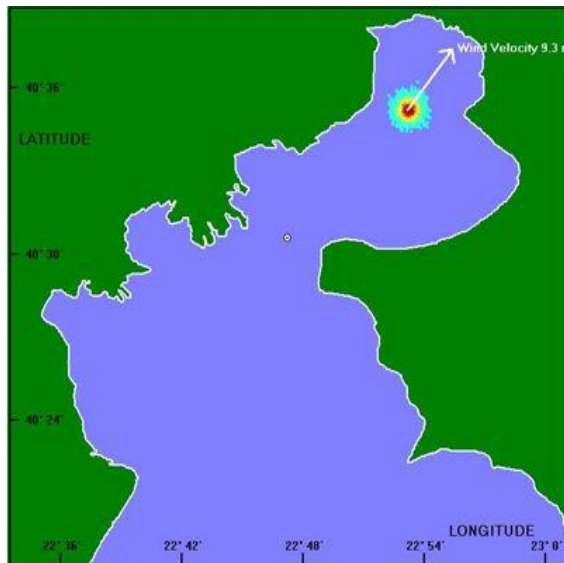
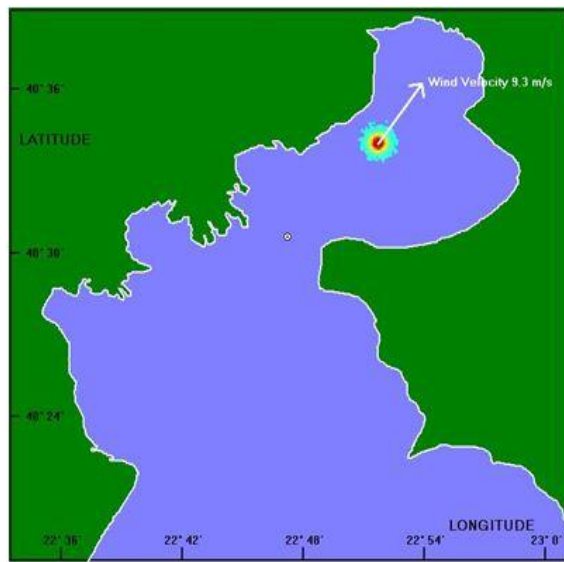
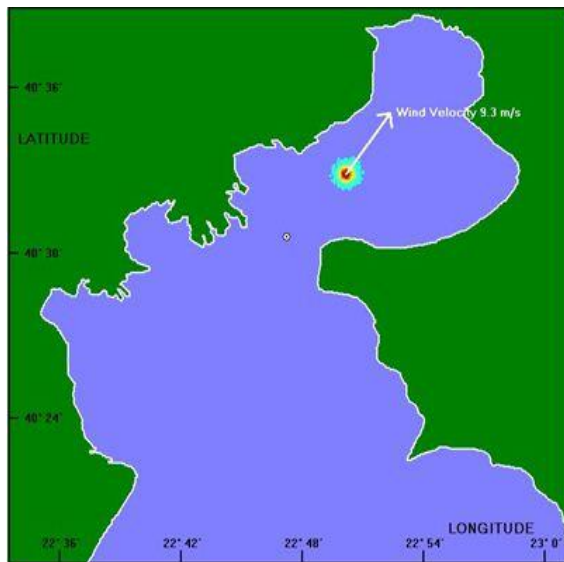


Σχήμα Γ120: Τροχιά της πετρελαιοκηλίδας στη Θέση 4 για Νοτιοδυτικό άνεμο – 4 bf

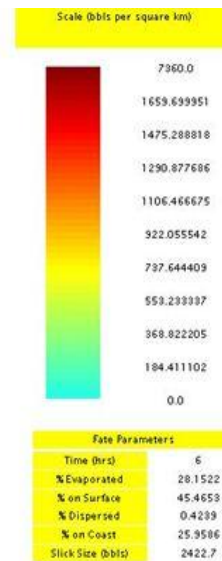
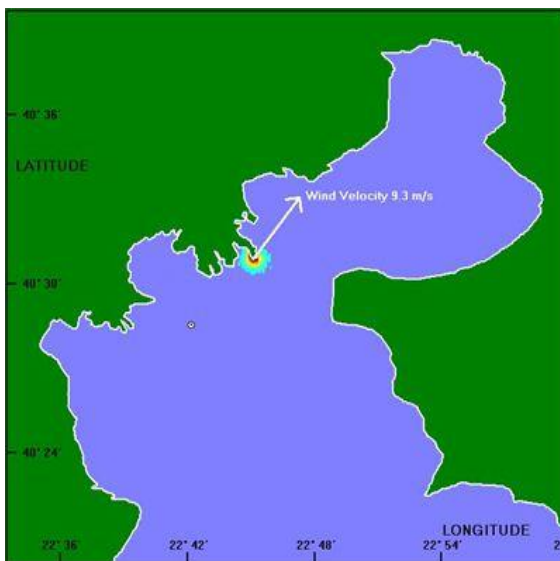

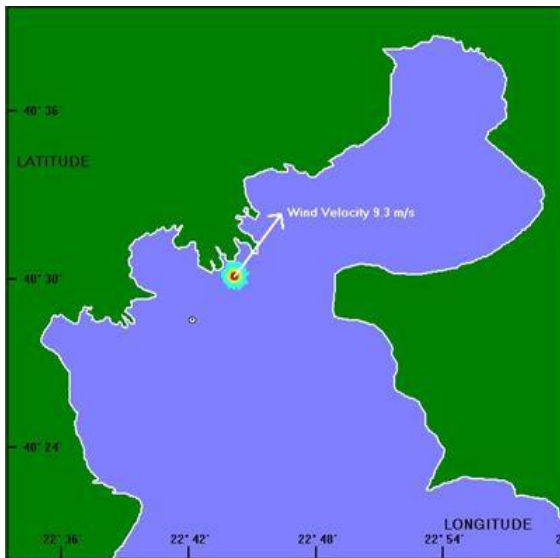

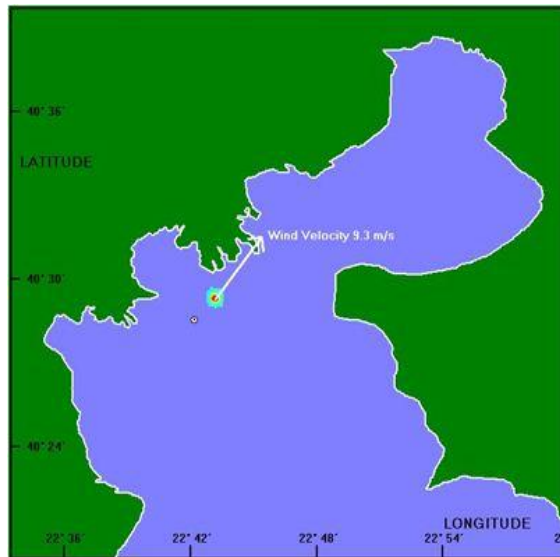


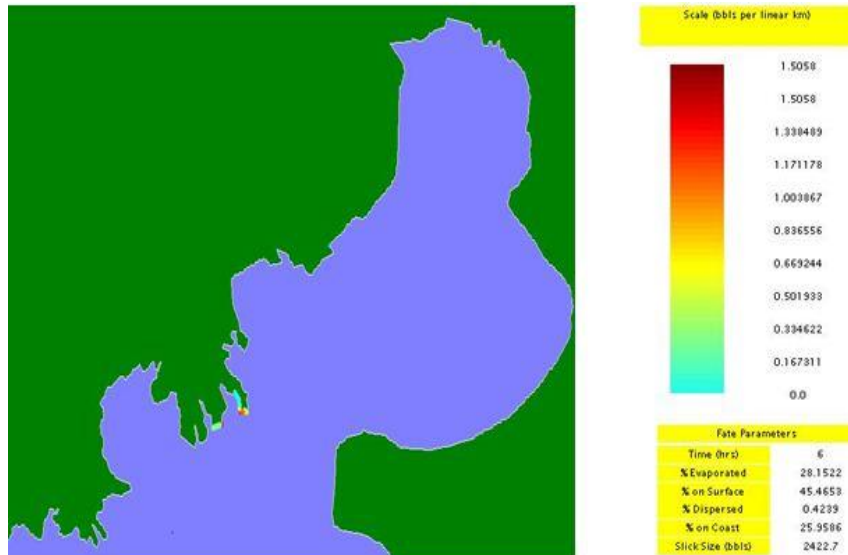
Σχήμα Γ121: Τροχιά της πετρελαιοκηλίδας στη Θέση 1 για Νοτιοδυτικό άνεμο – 5 bf



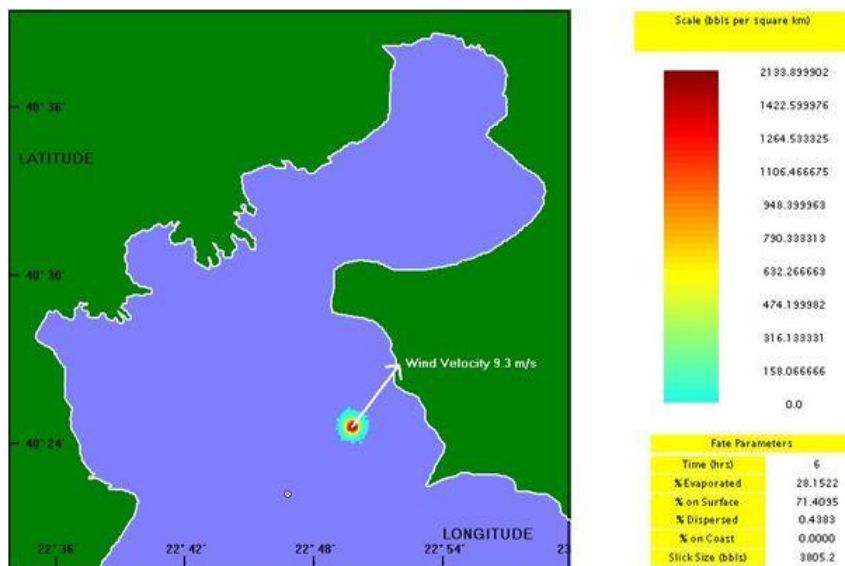
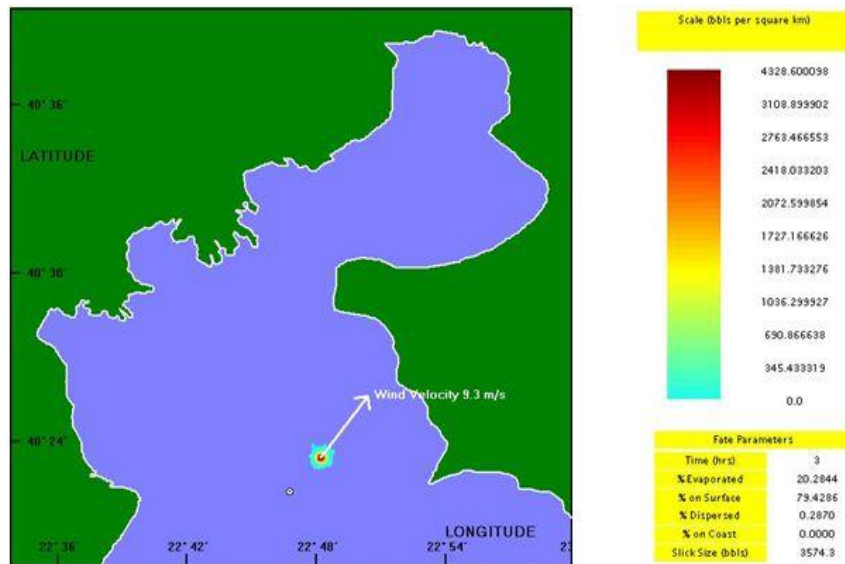


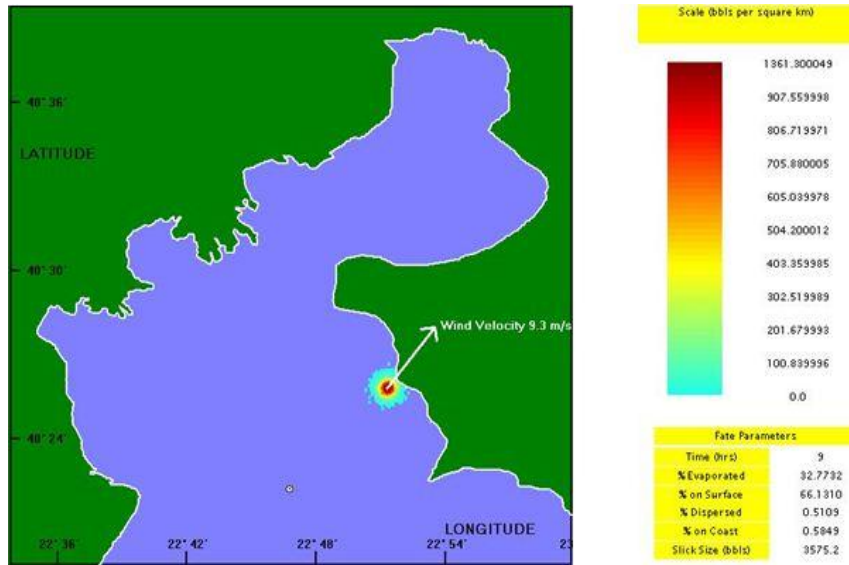
Σχήμα Γ122: Τροχιά της πετρελαιοκηλίδας στη Θέση 2 για Νοτιοδυτικό άνεμο – 5 bf



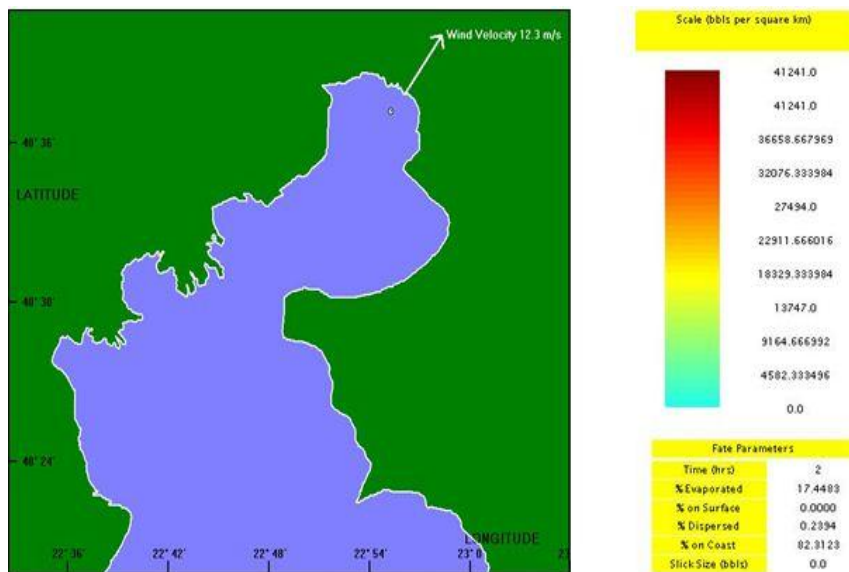
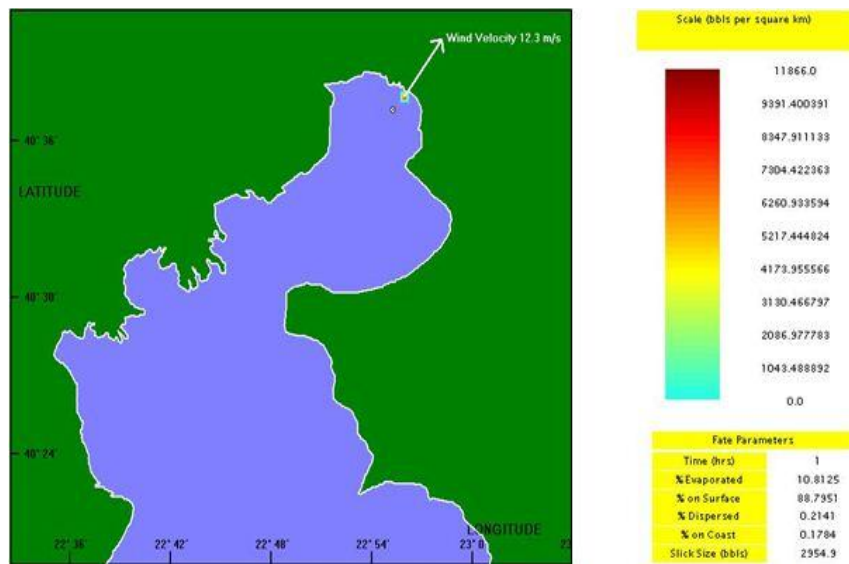


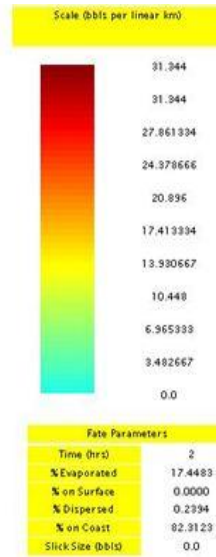
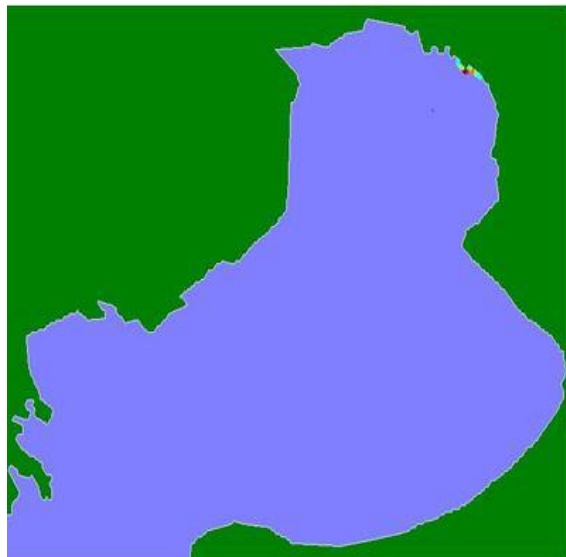
Σχήμα Γ123: Τροχιά της πετρελαιοκηλίδας στη Θέση 3 για Νοτιοδυτικό άνεμο – 5 bf




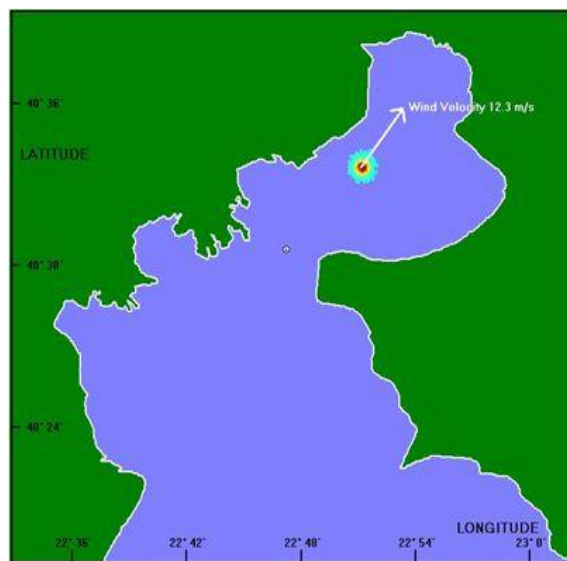

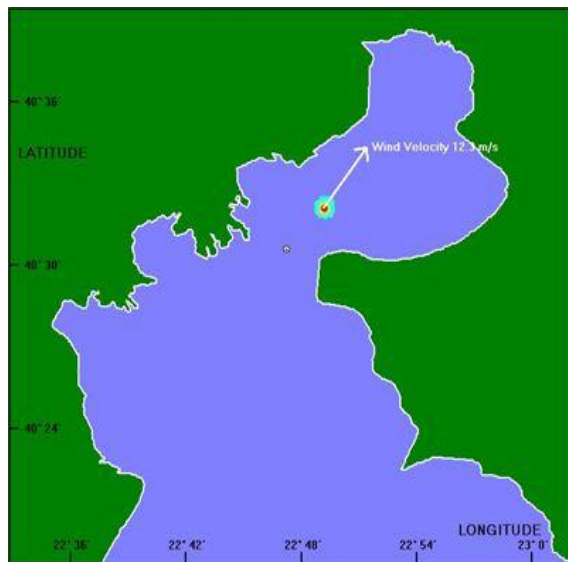



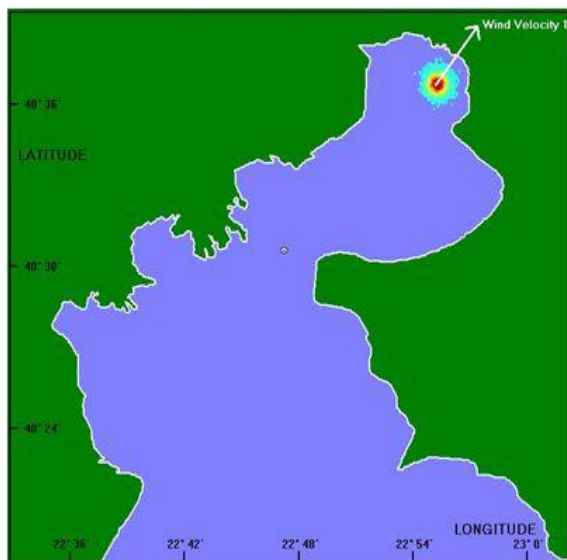

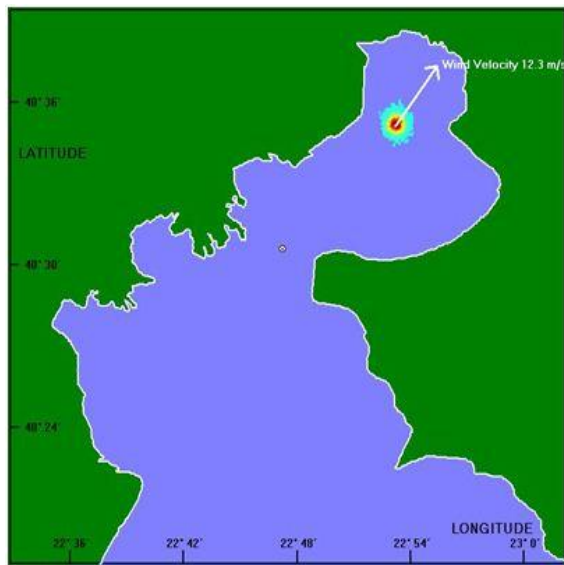
Σχήμα Γ124: Τροχιά της πετρελαιοκηλίδας στη Θέση 4 για Νοτιοδυτικό άνεμο – 5 bf








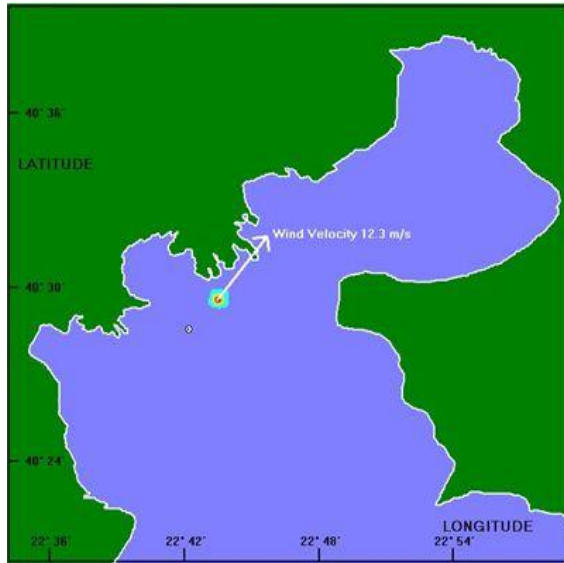
Σχήμα Γ125: Τροχιά της πετρελαιοκηλίδας στη Θέση 1 για Νοτιοδυτικό άνεμο – 6 bf

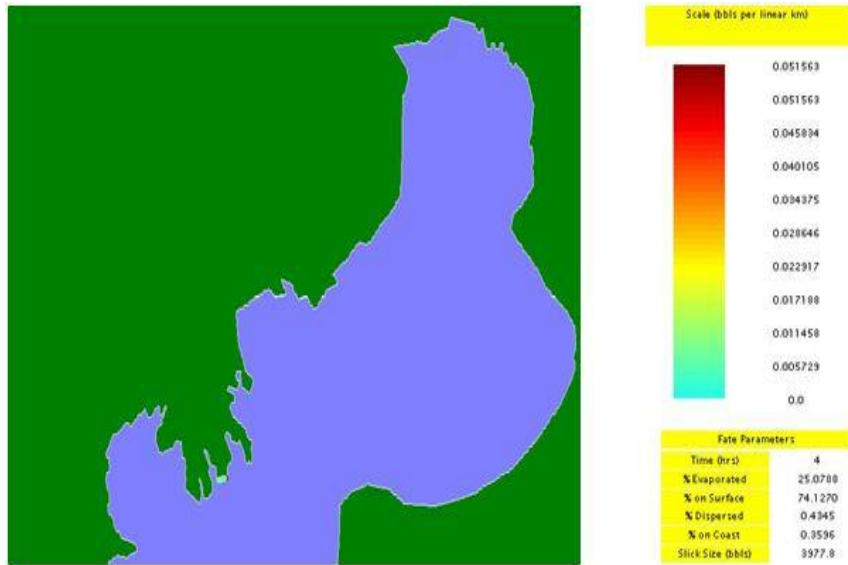




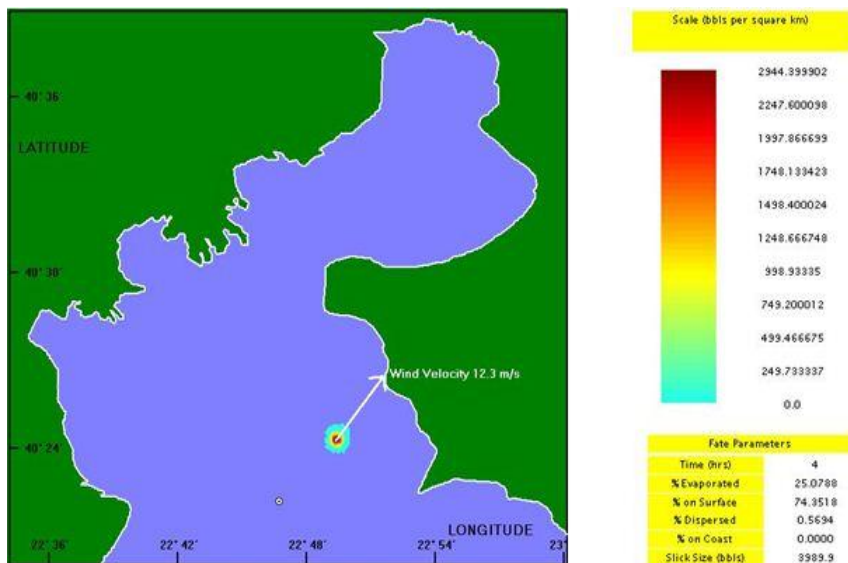
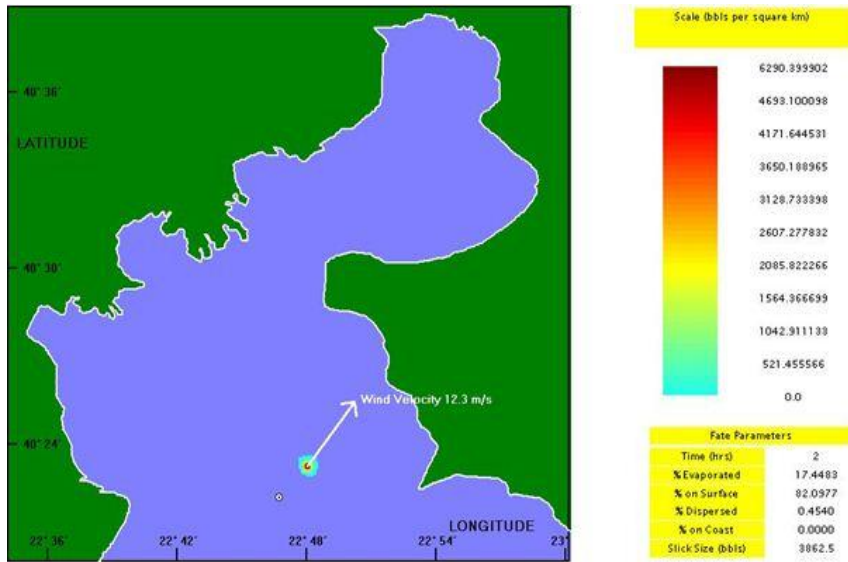
Σχήμα Γ126: Τροχιά της πετρελαιοκηλίδας στη Θέση 2 για Νοτιοδυτικό άνεμο – 6 bf

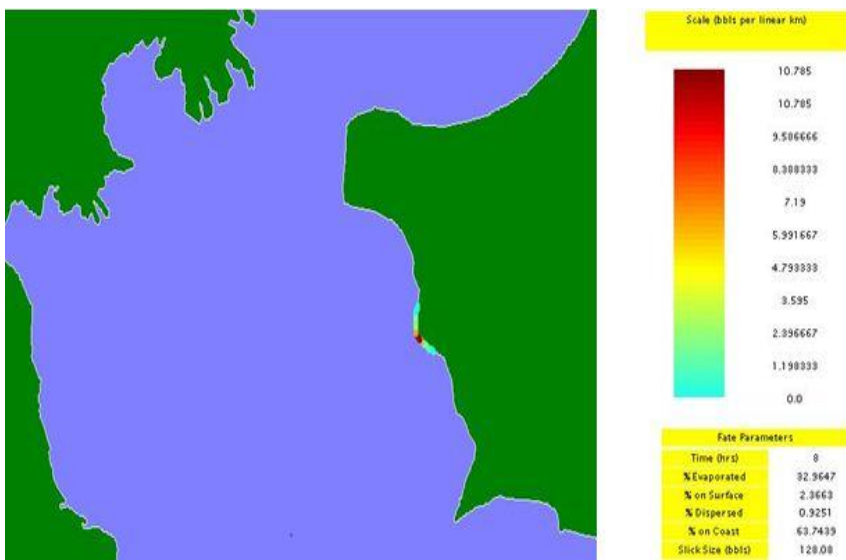
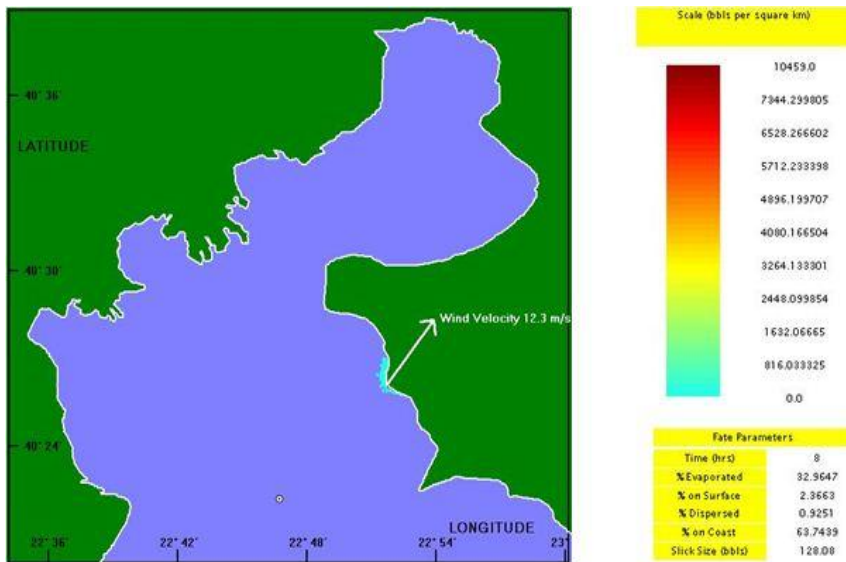
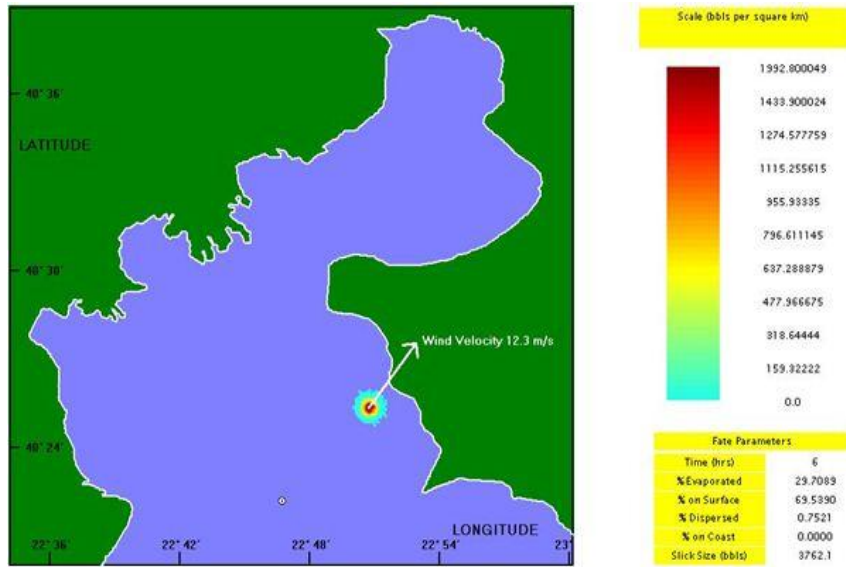





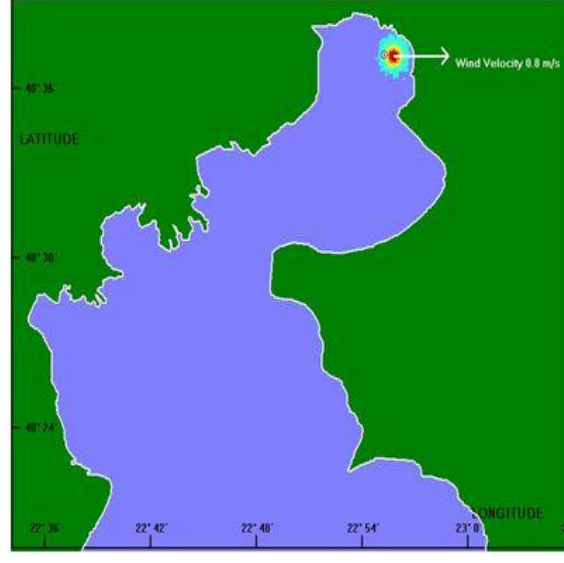
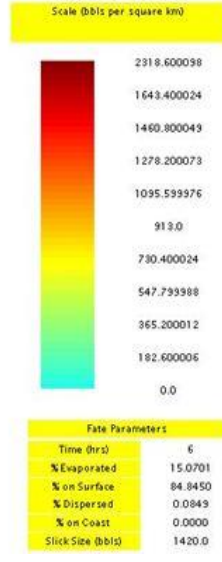
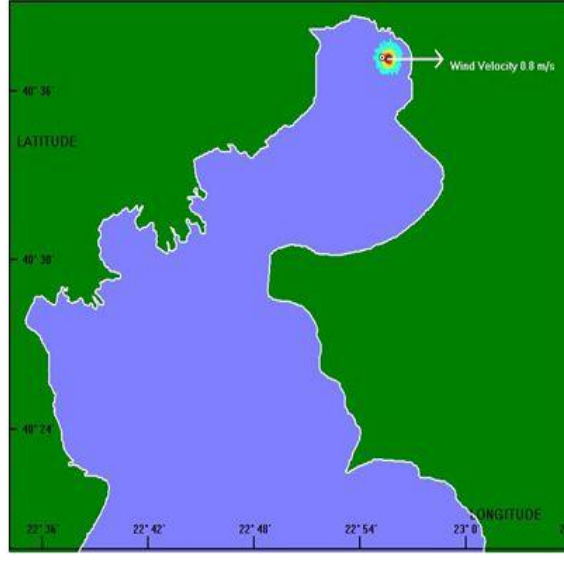

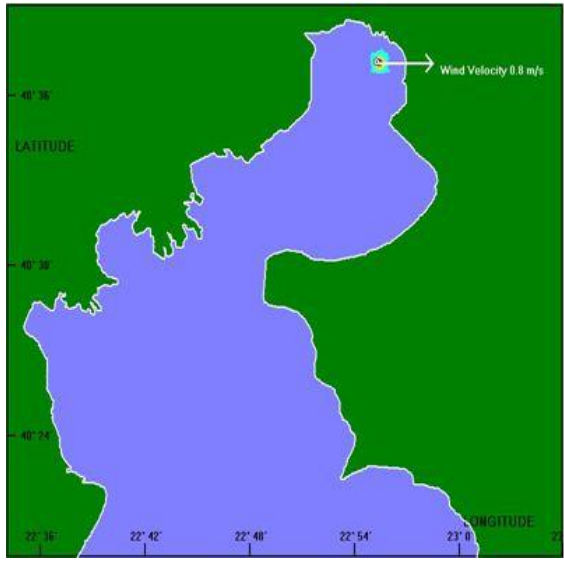



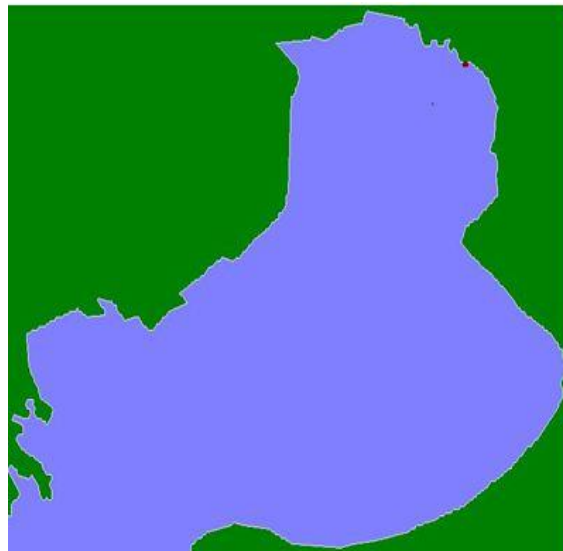
Σχήμα Γ127: Τροχιά της πετρελαιοκηλίδας στη Θέση 3 για Νοτιοδυτικό άνεμο – 6 bf



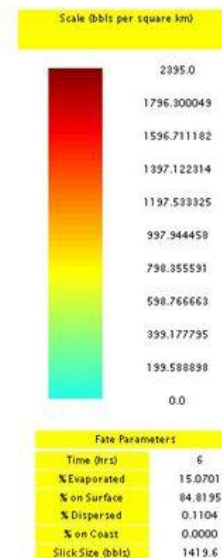
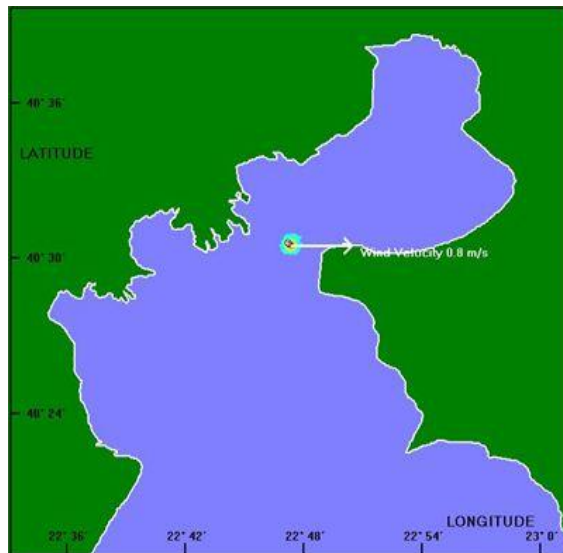


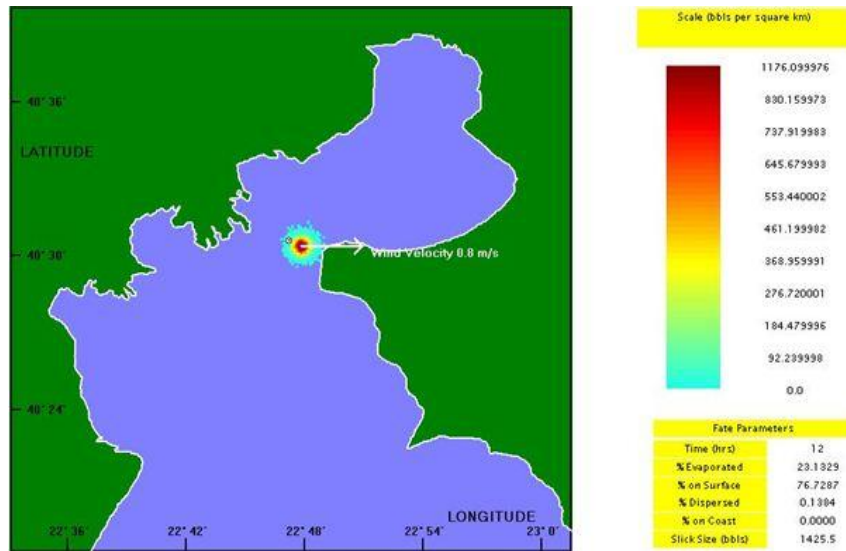
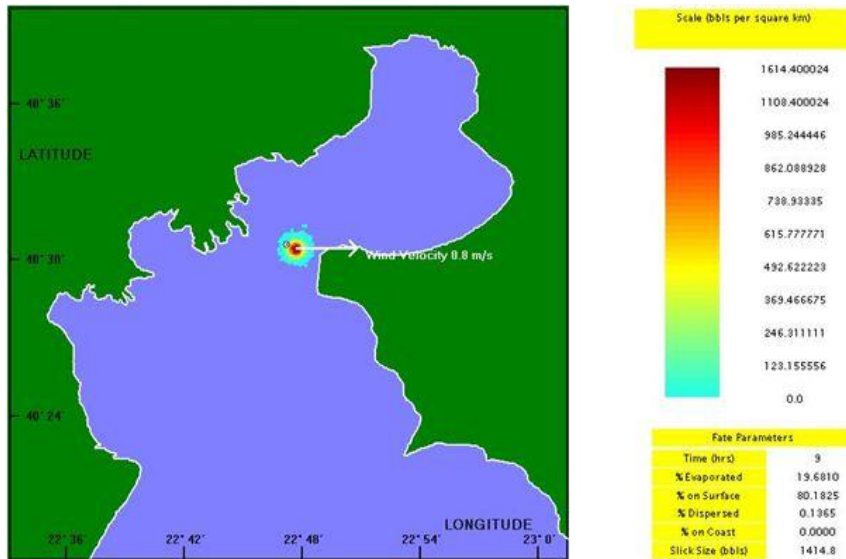
Σχήμα Γ128: Τροχιά της πετρελαιοκηλίδας στη Θέση 4 για Νοτιοδυτικό άνεμο – 6 bf



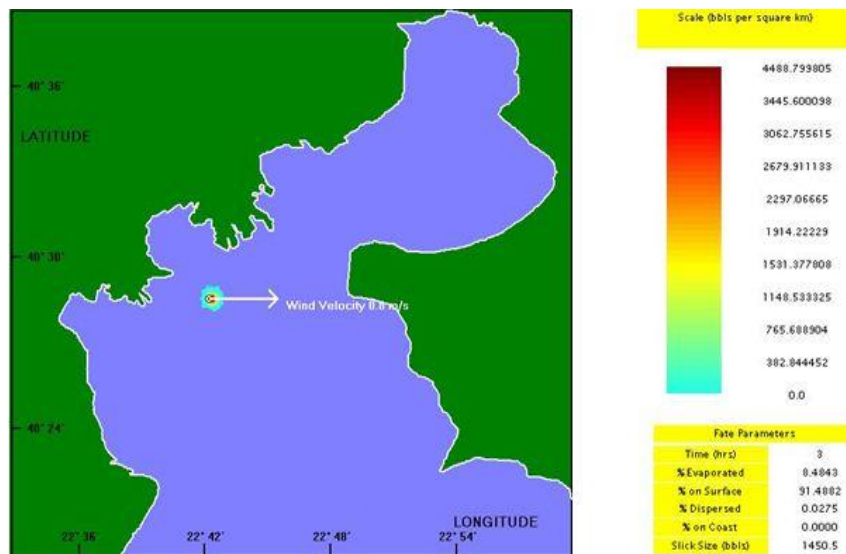


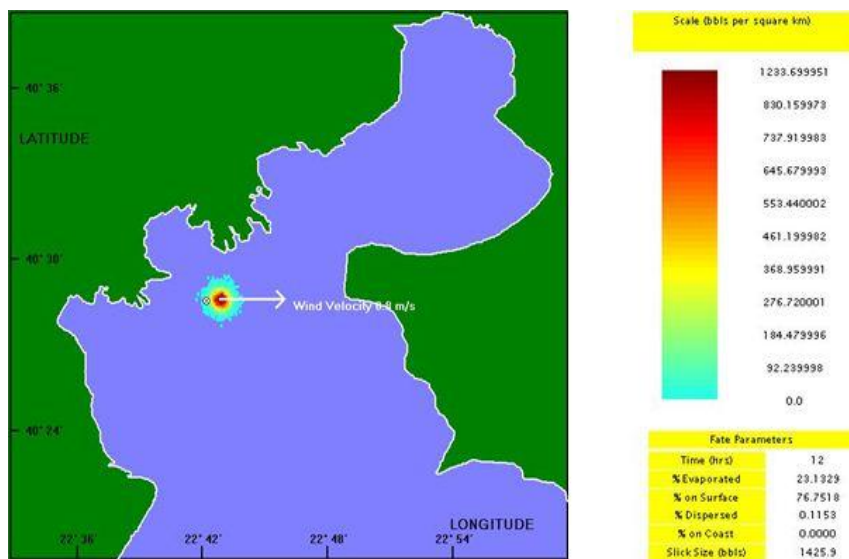
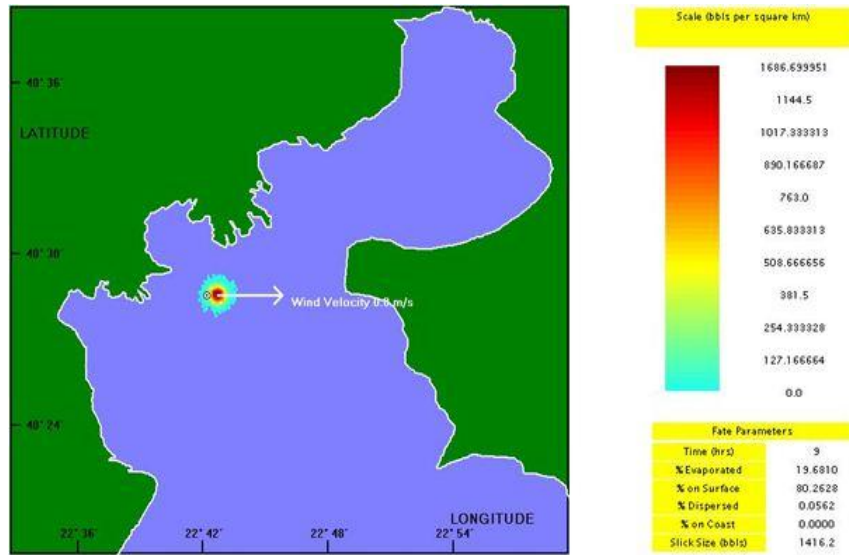
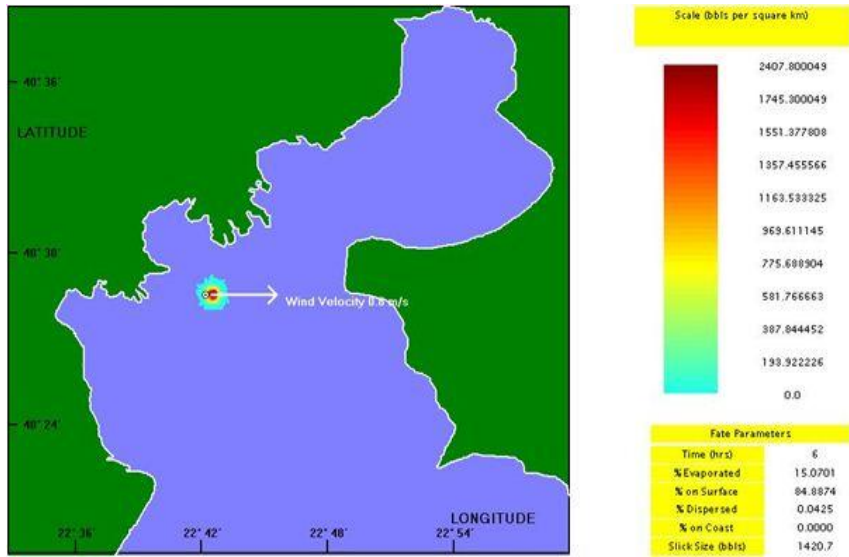
Σχήμα Γ129: Τροχιά της πετρελαιοκηλίδας στη Θέση 1 για Δυτικό άνεμο – 1 bf




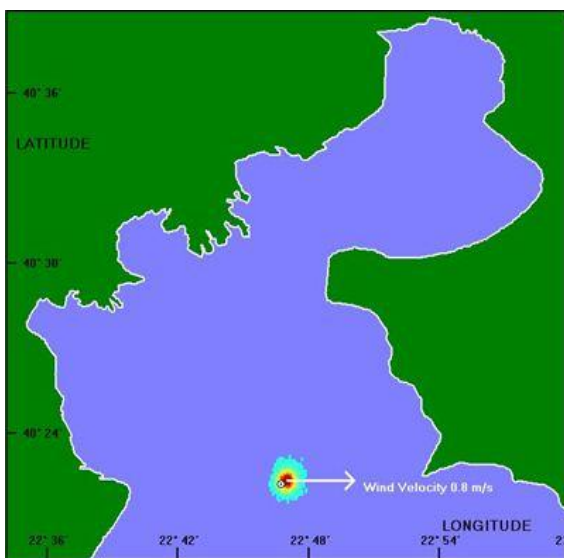

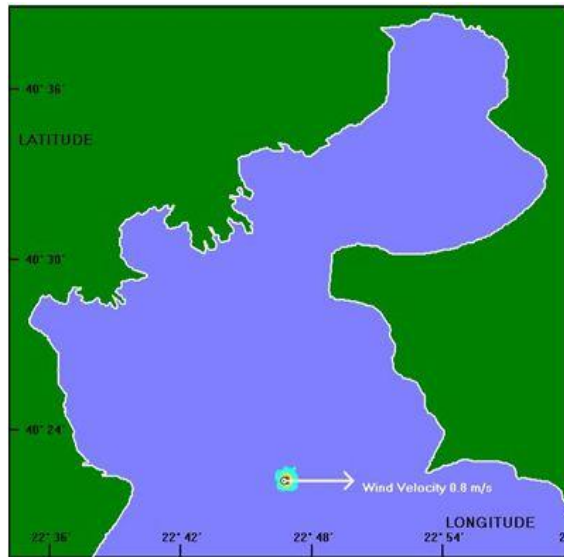


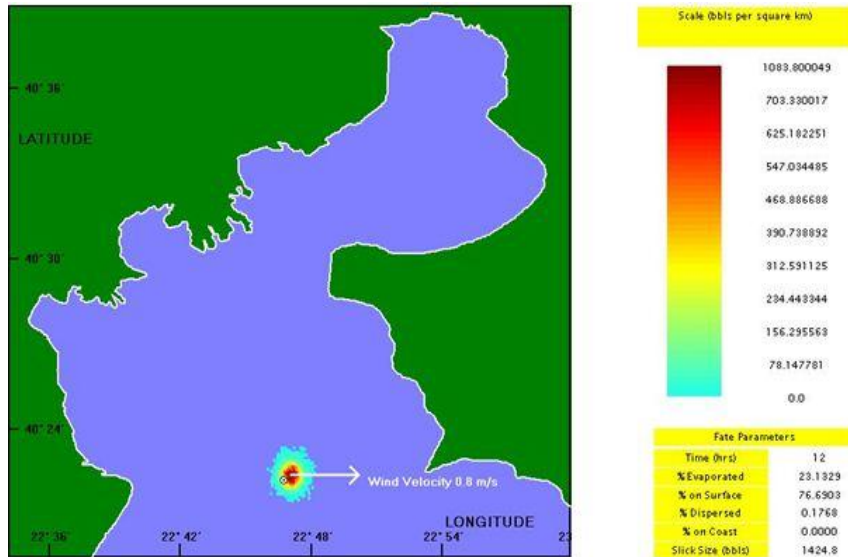
Σχήμα Γ130: Τροχιά της πετρελαιοκηλίδας στη Θέση 2 για Δυτικό άνεμο – 1 bf



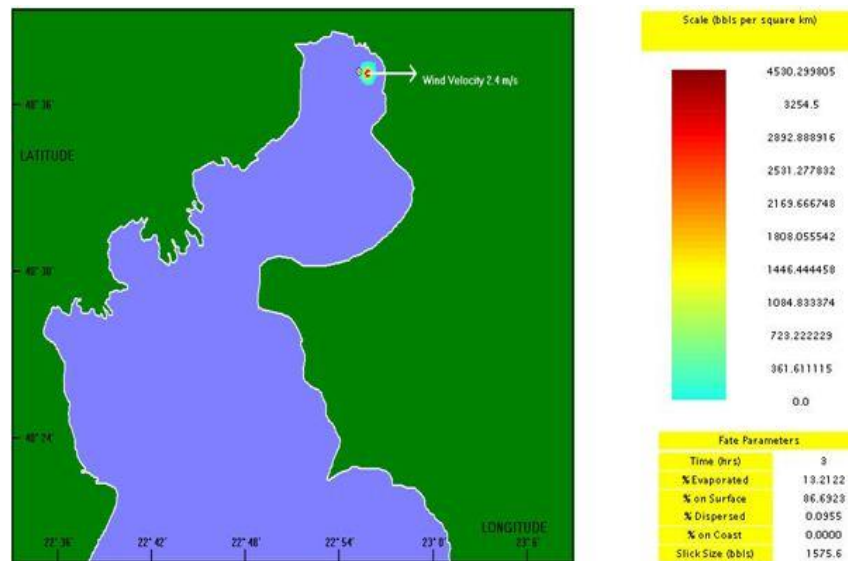
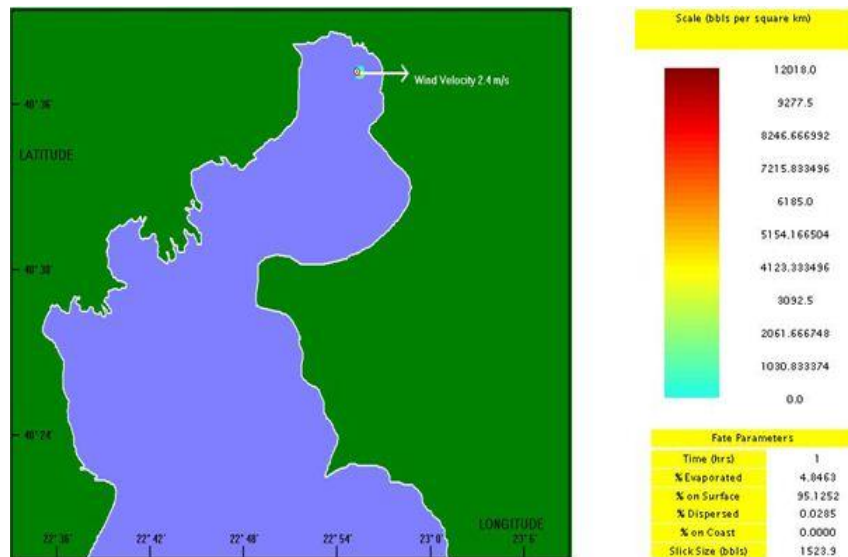


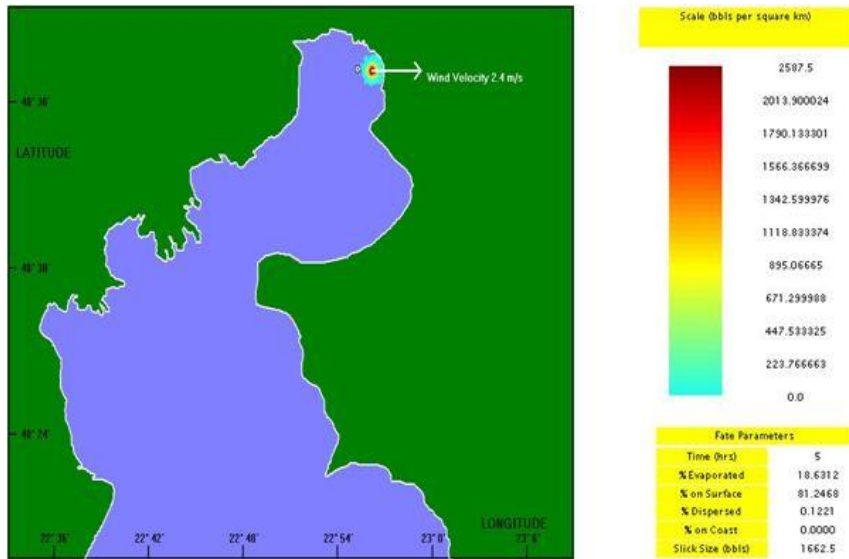
Σχήμα Γ131: Τροχιά της πετρελαιοκηλίδας στη Θέση 3 για Δυτικό άνεμο – 1 bf



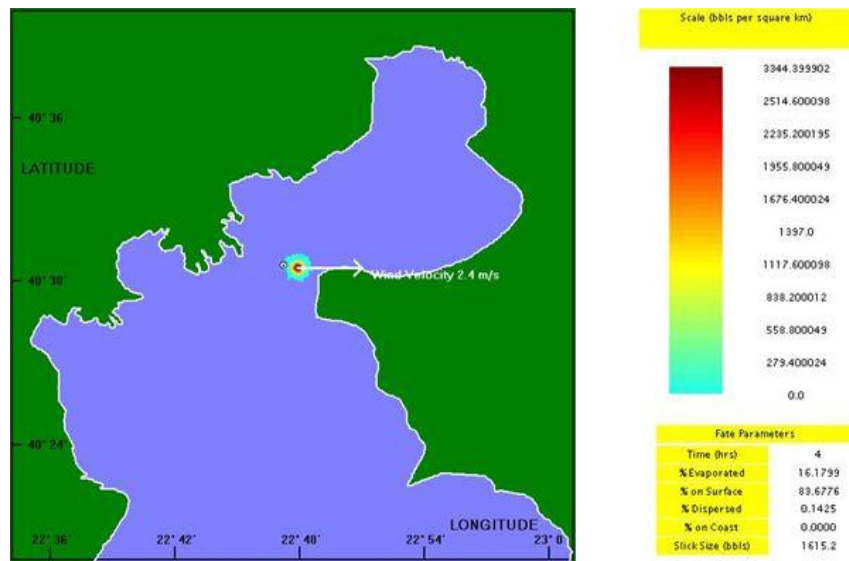
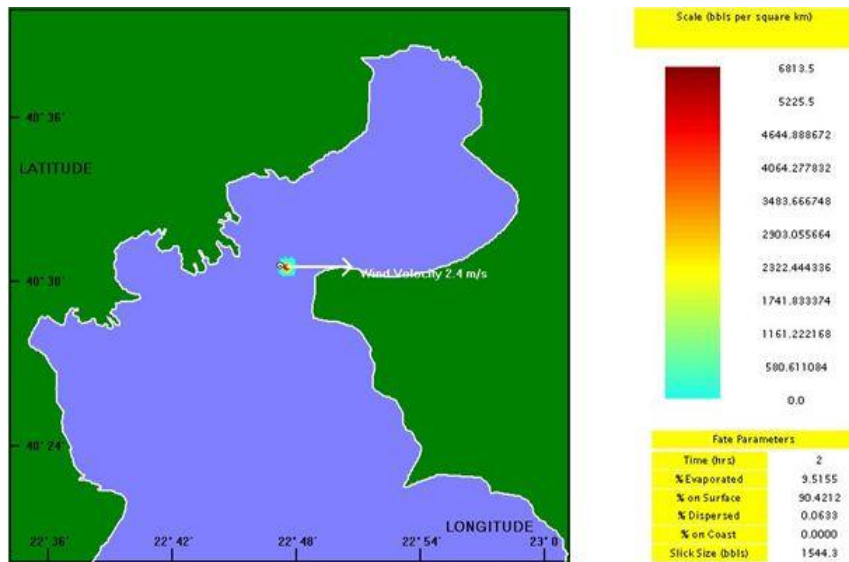


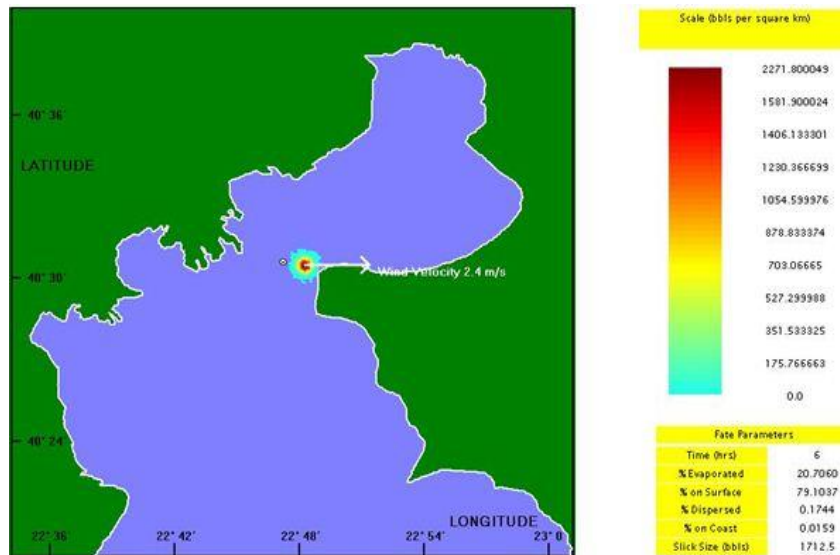
Σχήμα Γ132: Τροχιά της πετρελαιοκηλίδας στη Θέση 4 για Δυτικό άνεμο – 1 bf



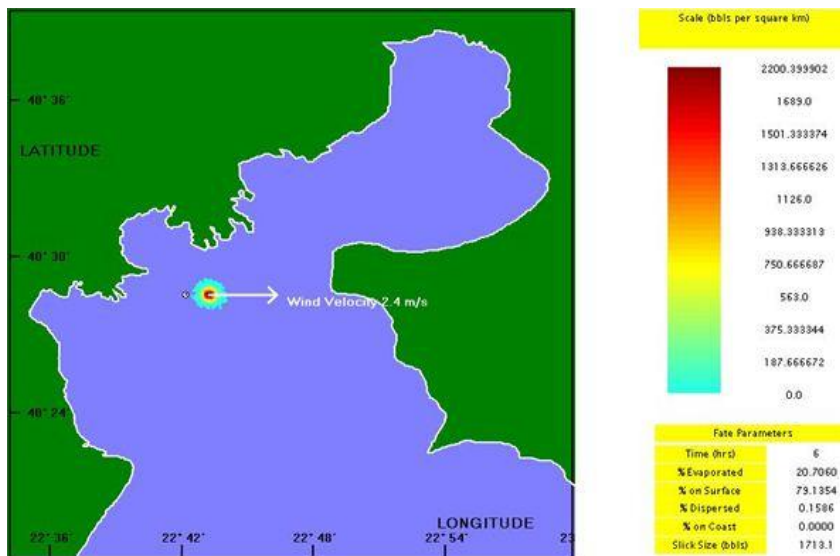
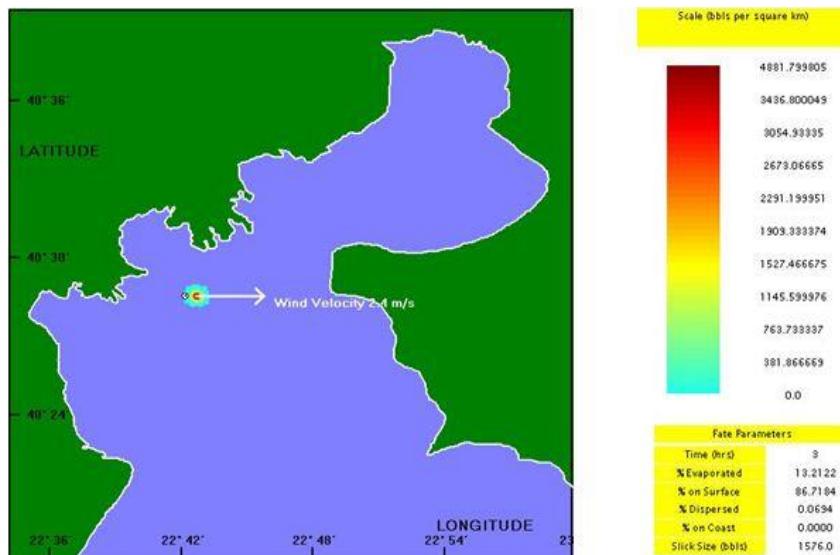



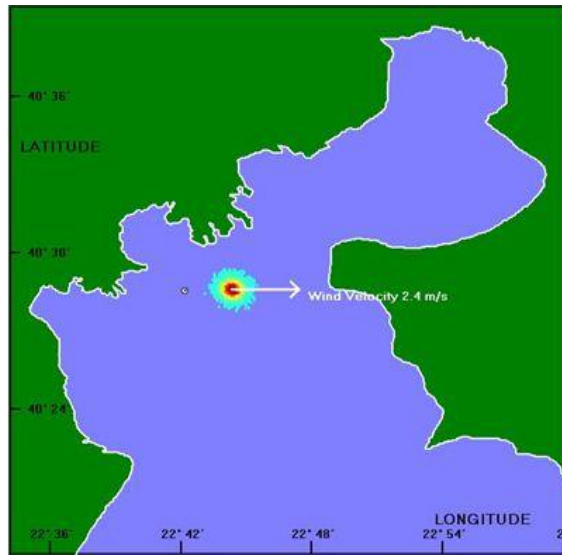

Σχήμα Γ133: Τροχιά της πετρελαιοκηλίδας στη Θέση 1 για Δυτικό άνεμο – 2 bf




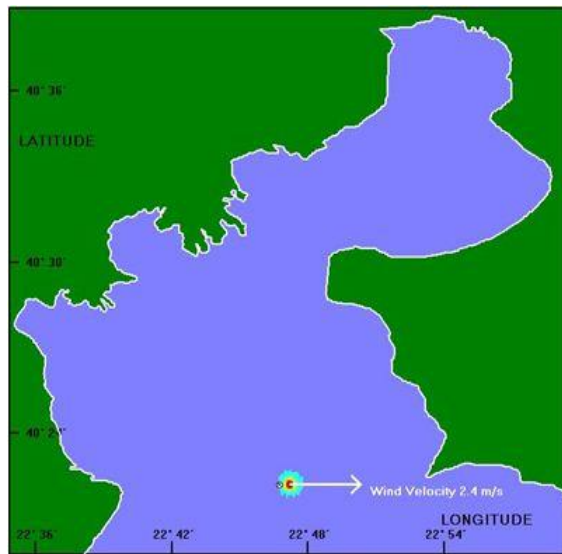


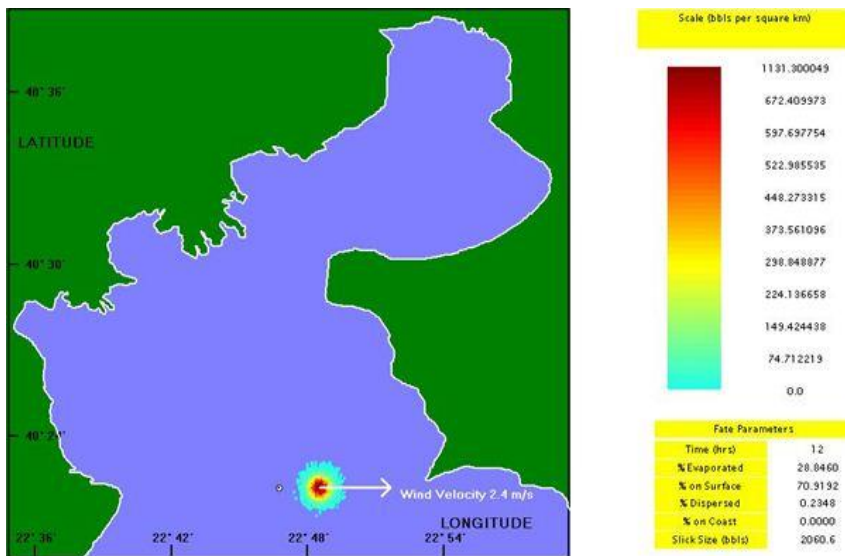
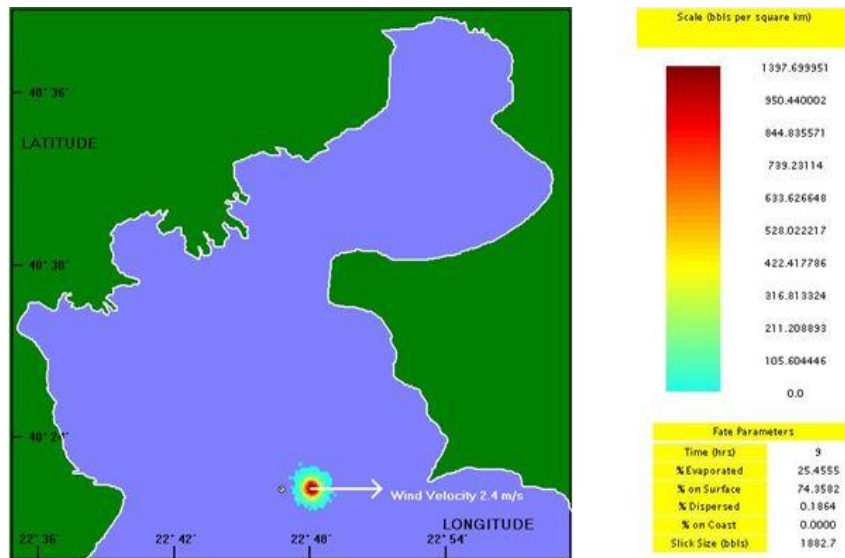
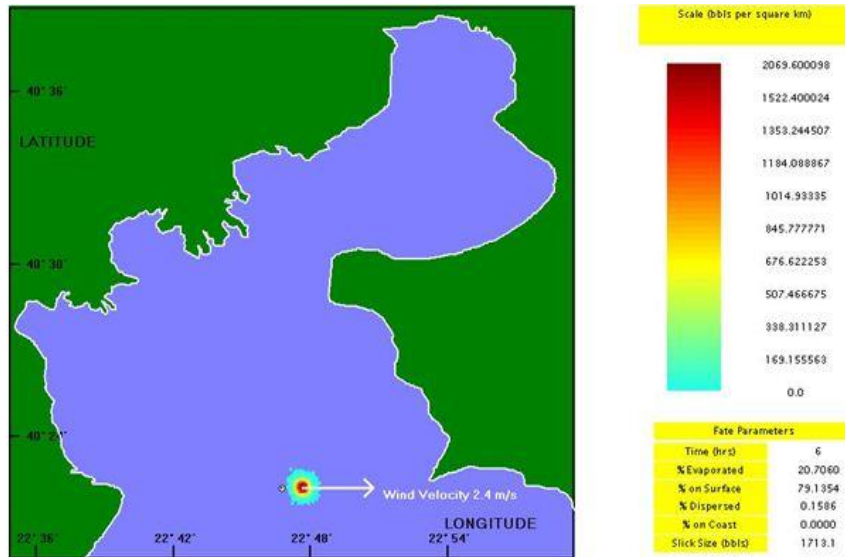
Σχήμα Γ134: Τροχιά της πετρελαιοκηλίδας στη Θέση 2 για Δυτικό άνεμο – 2 bf




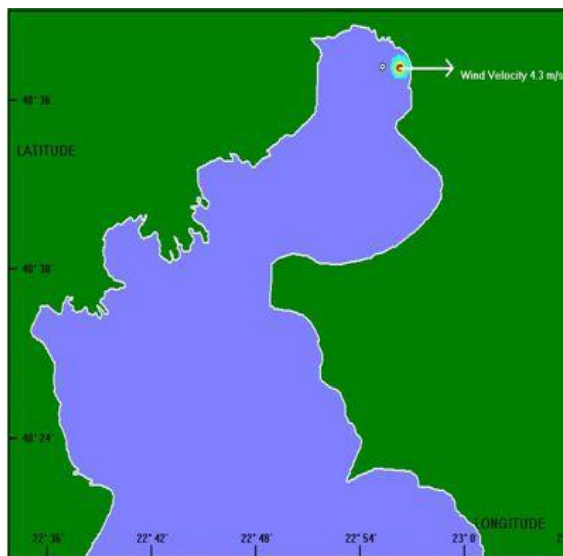
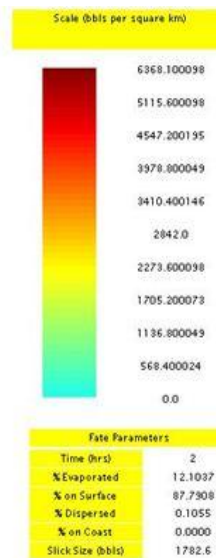
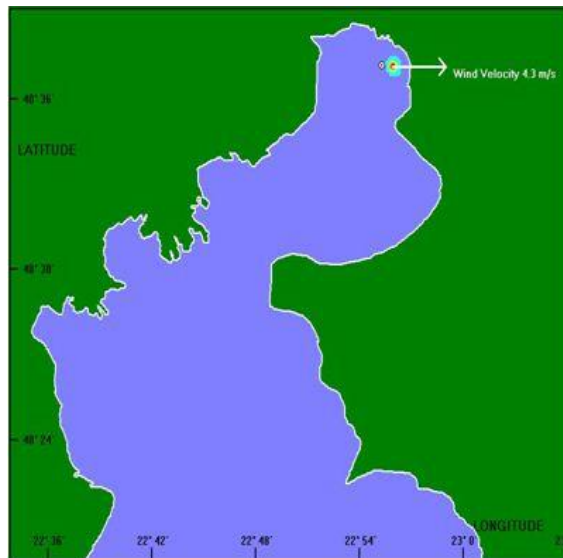

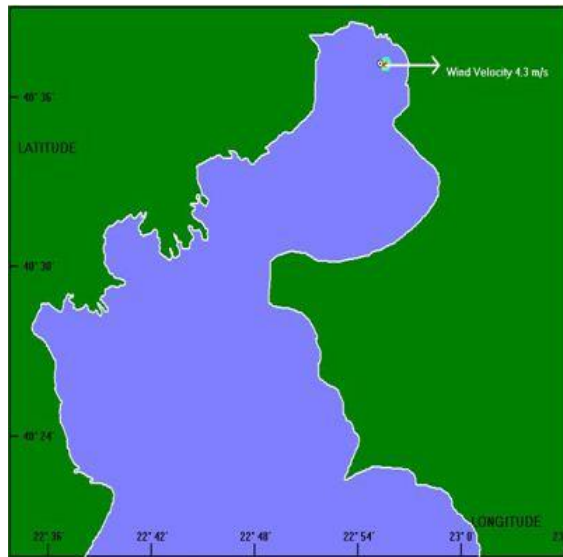


Σχήμα Γ135: Τροχιά της πετρελαιοκηλίδας στη Θέση 3 για Δυτικό άνεμο – 2 bf





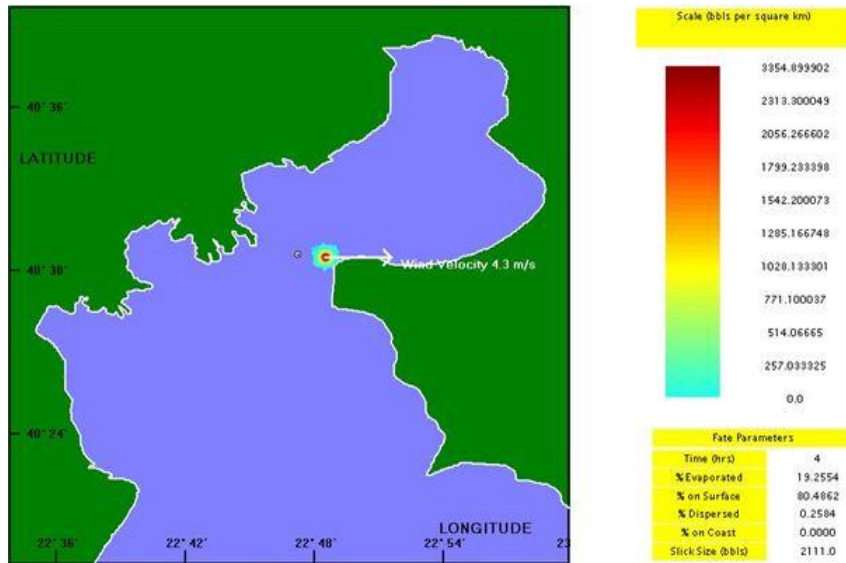


Σχήμα Γ136: Τροχιά της πετρελαιοκηλίδας στη Θέση 4 για Δυτικό άνεμο – 2 bf

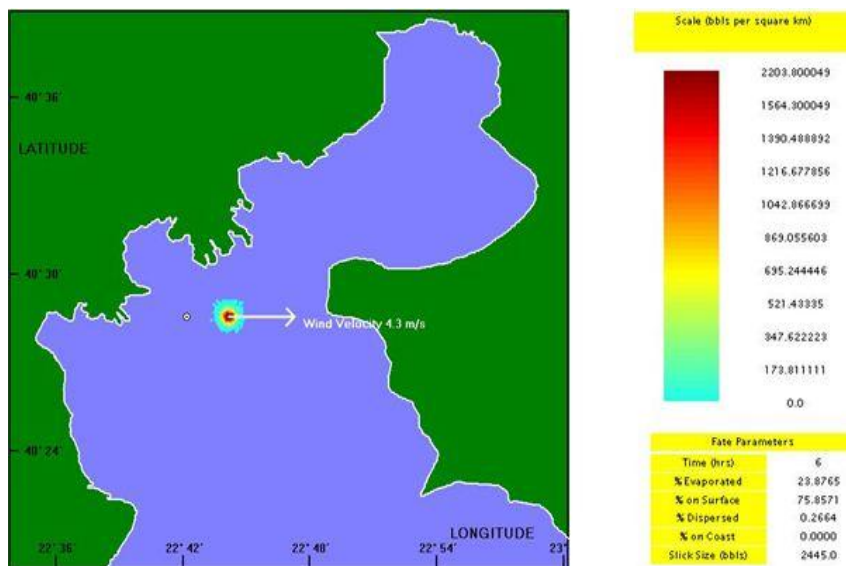
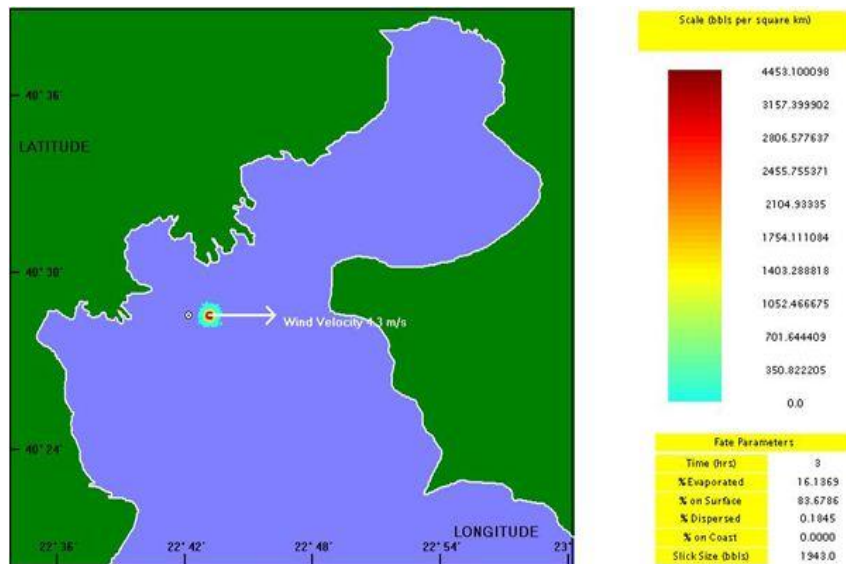


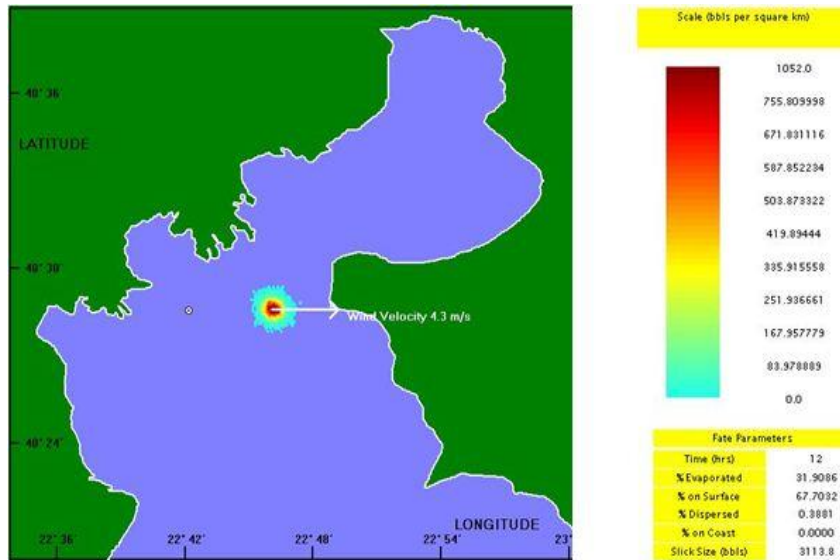
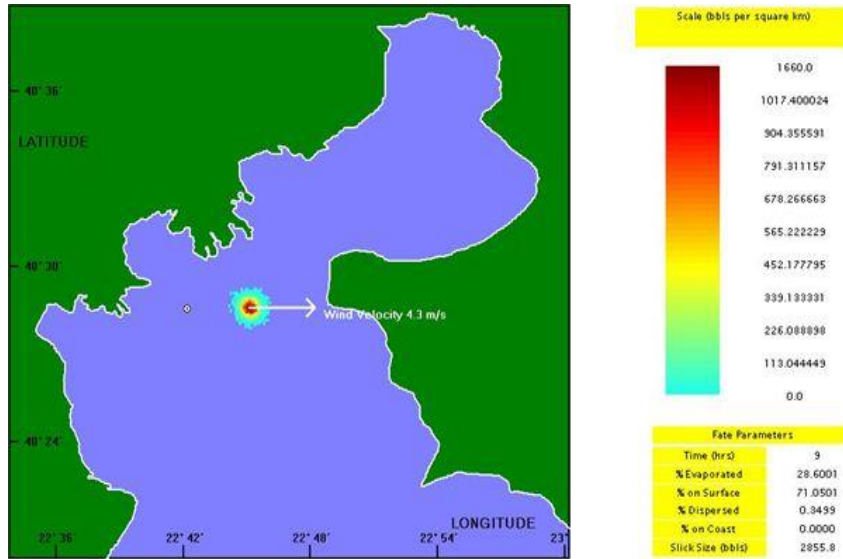
Σχήμα Γ137: Τροχιά της πετρελαιοκηλίδας στη Θέση 1 για Δυτικό άνεμο – 3 bf



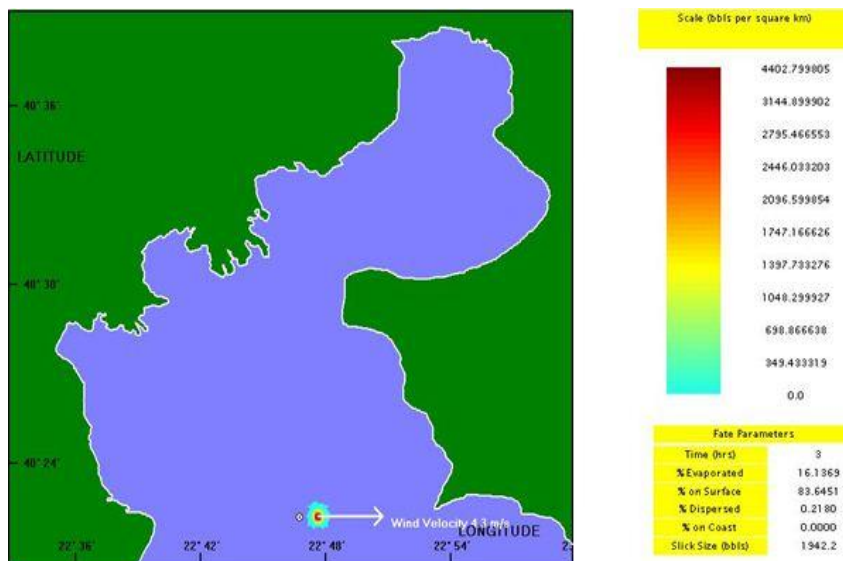


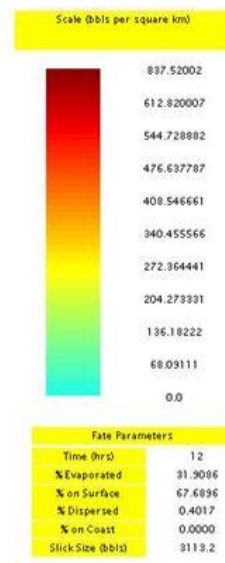
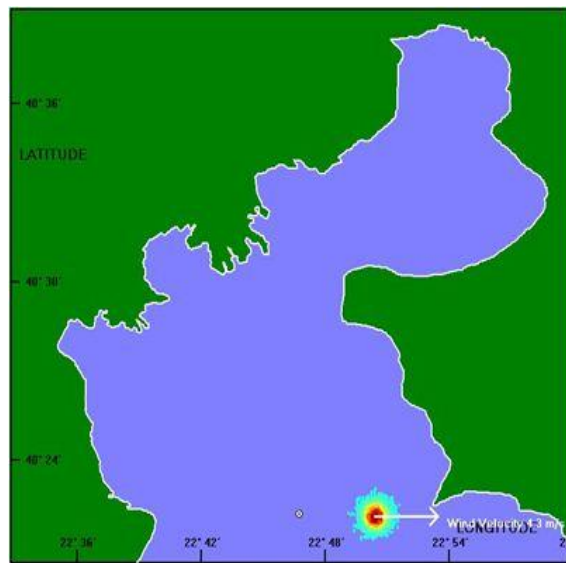
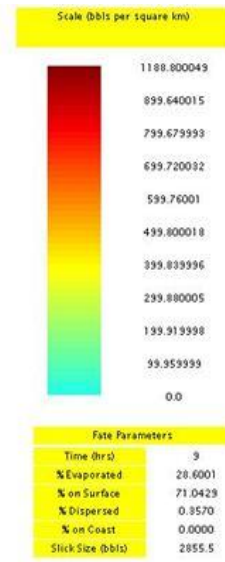
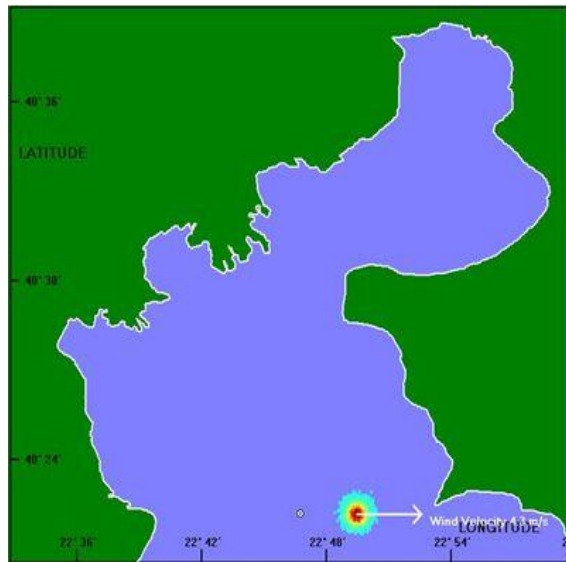

Σχήμα Γ138: Τροχιά της πετρελαιοκηλίδας στη Θέση 2 για Δυτικό άνεμο – 3 bf




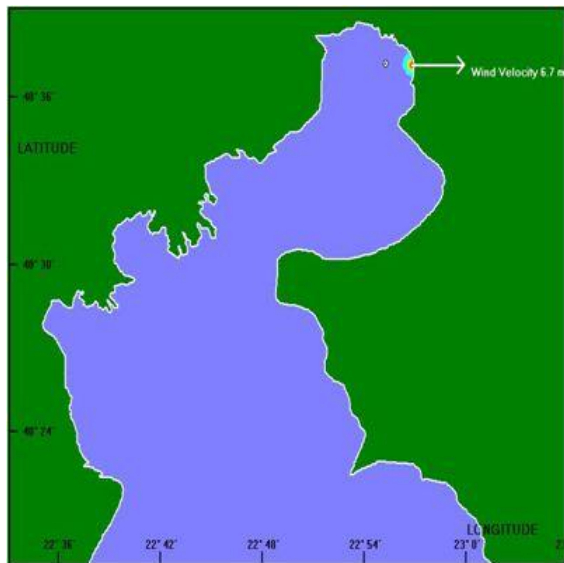
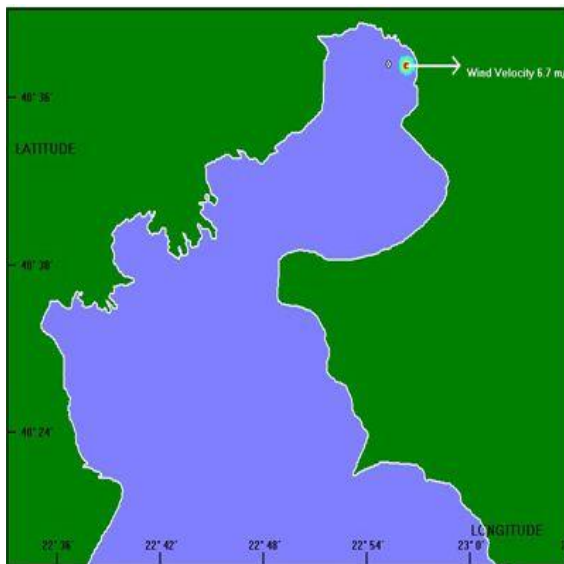
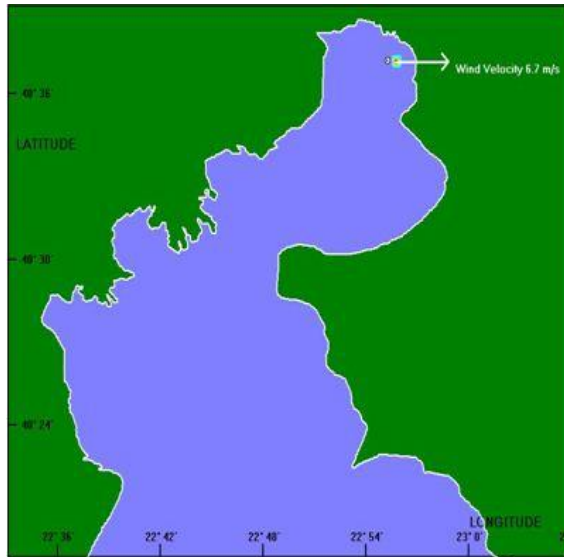


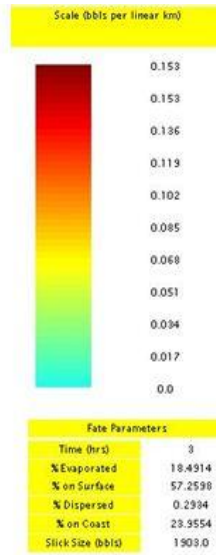
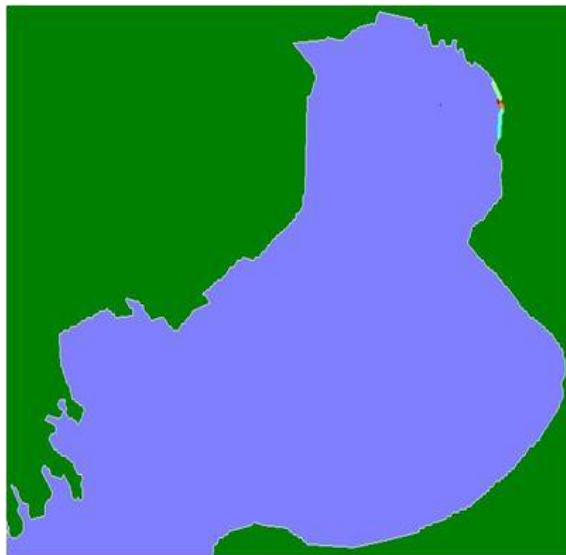
Σχήμα Γ139: Τροχιά της πετρελαιοκηλίδας στη Θέση 3 για Δυτικό άνεμο – 3 bf





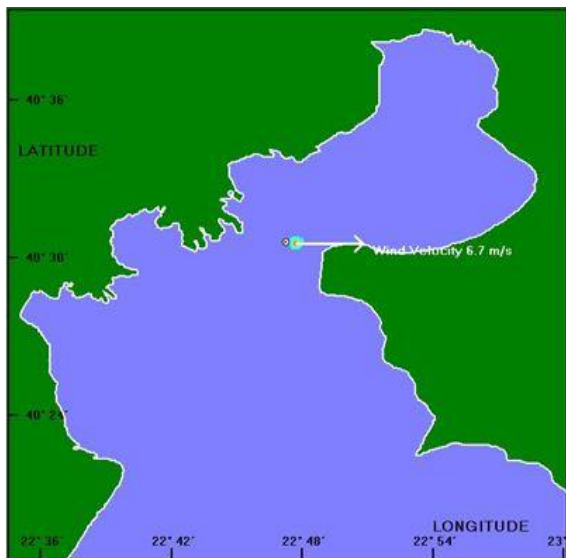


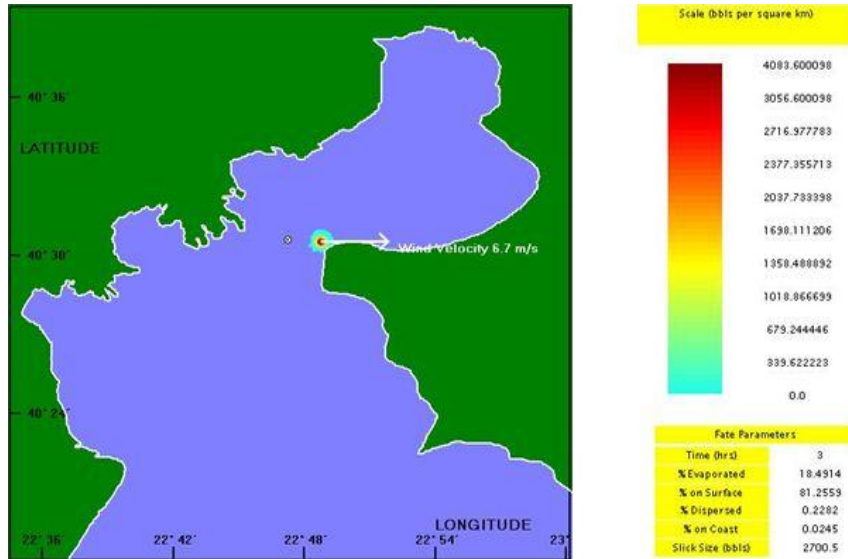
Σχήμα Γ140: Τροχιά της πετρελαιοκηλίδας στη Θέση 4 για Δυτικό άνεμο – 3 bf



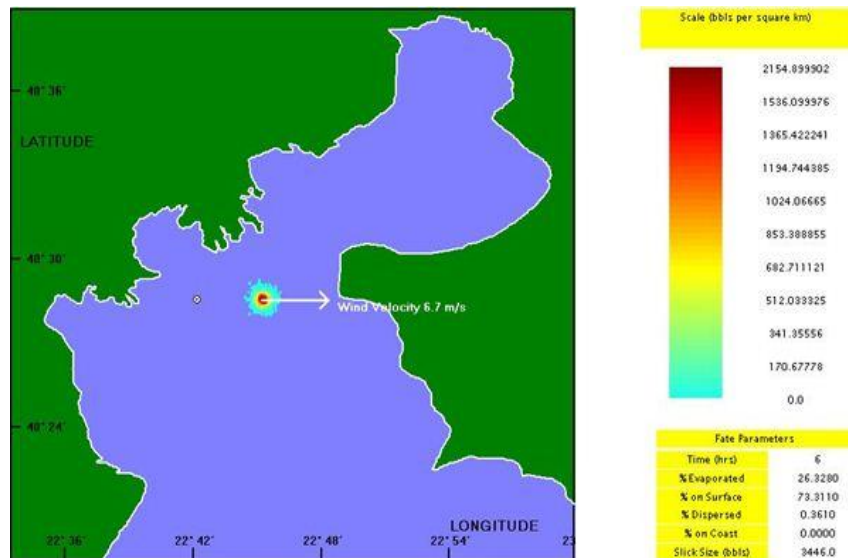
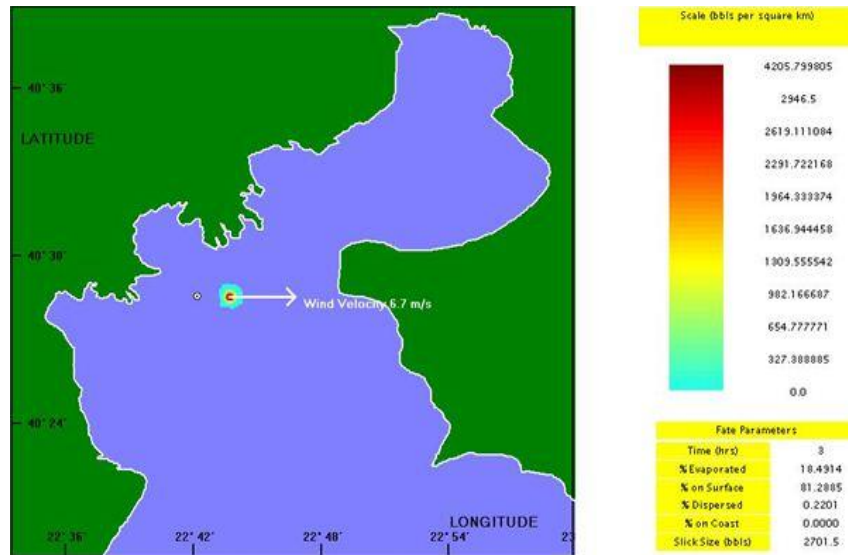


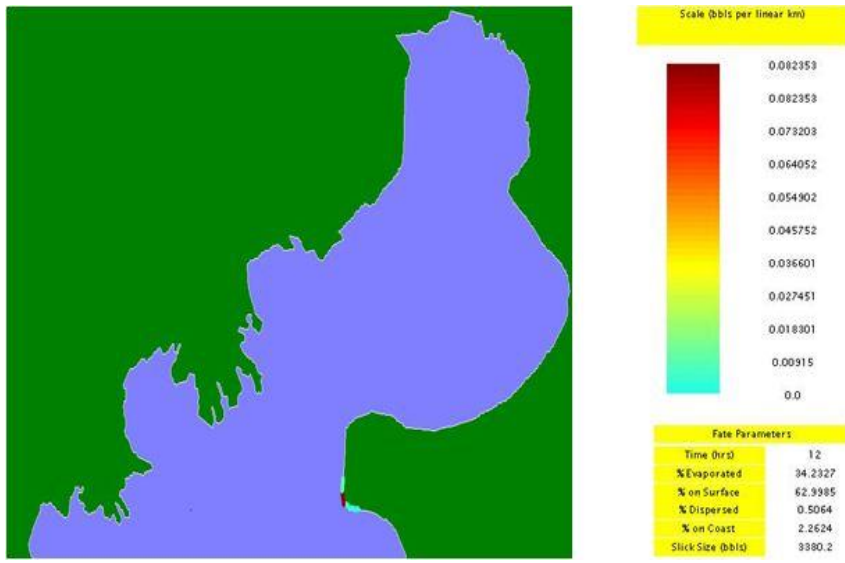
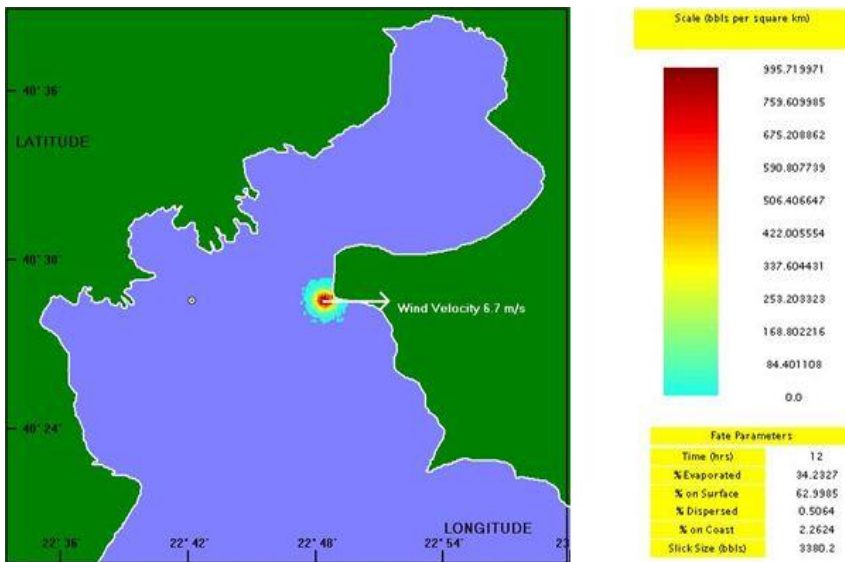
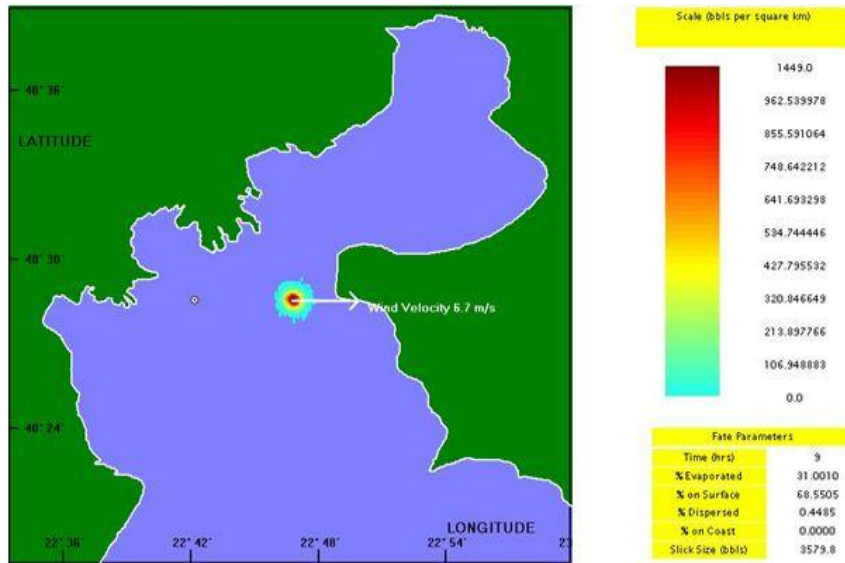
Σχήμα Γ141: Τροχιά της πετρελαιοκηλίδας στη Θέση 1 για Δυτικό άνεμο – 4 bf



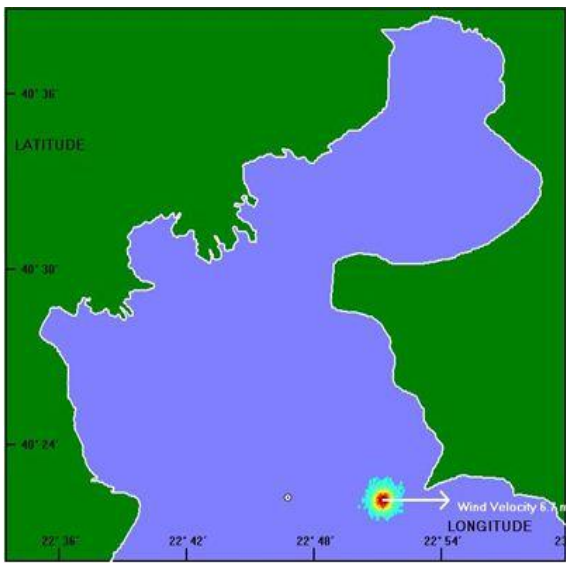

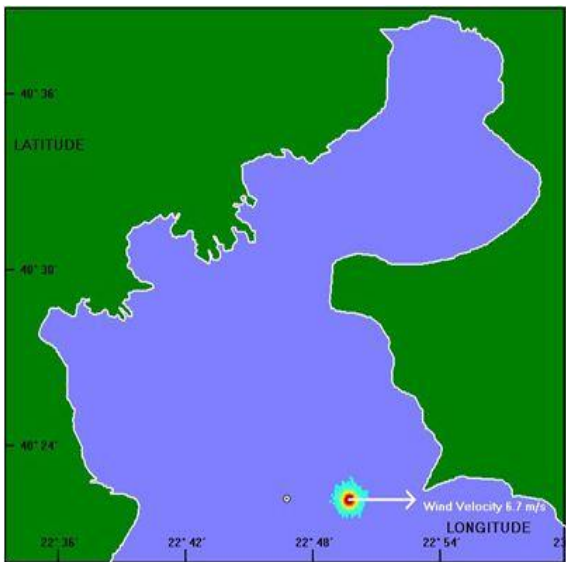
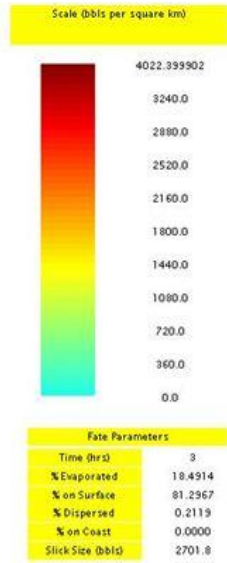
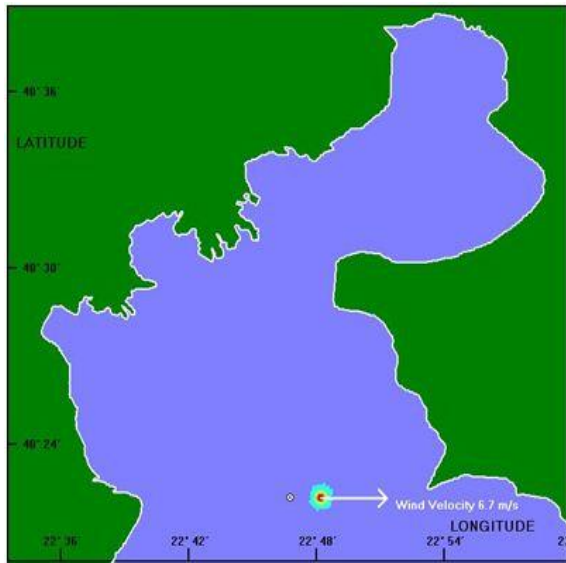


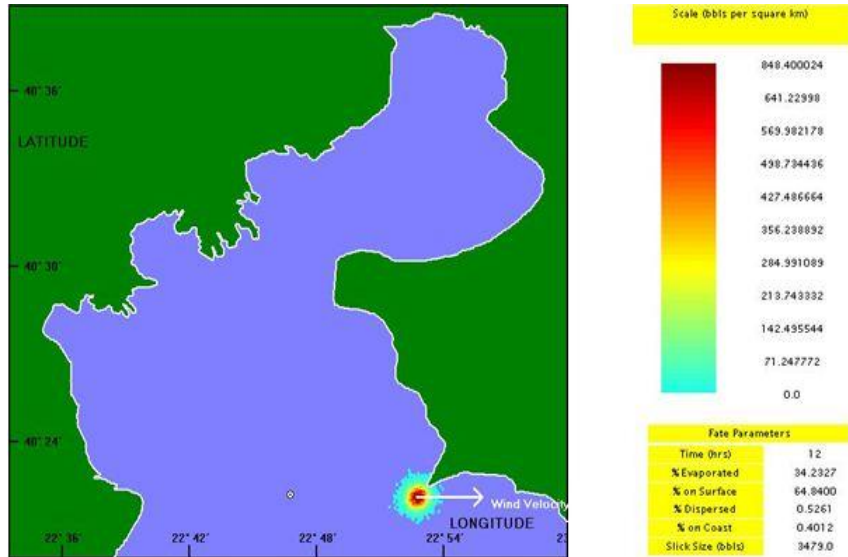
Σχήμα Γ142: Τροχιά της πετρελαιοκηλίδας στη Θέση 2 για Δυτικό άνεμο – 4 bf



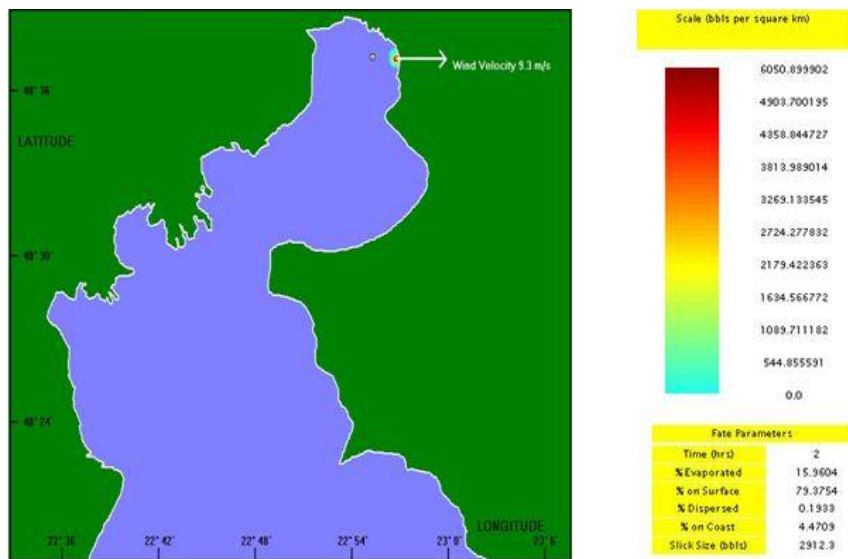
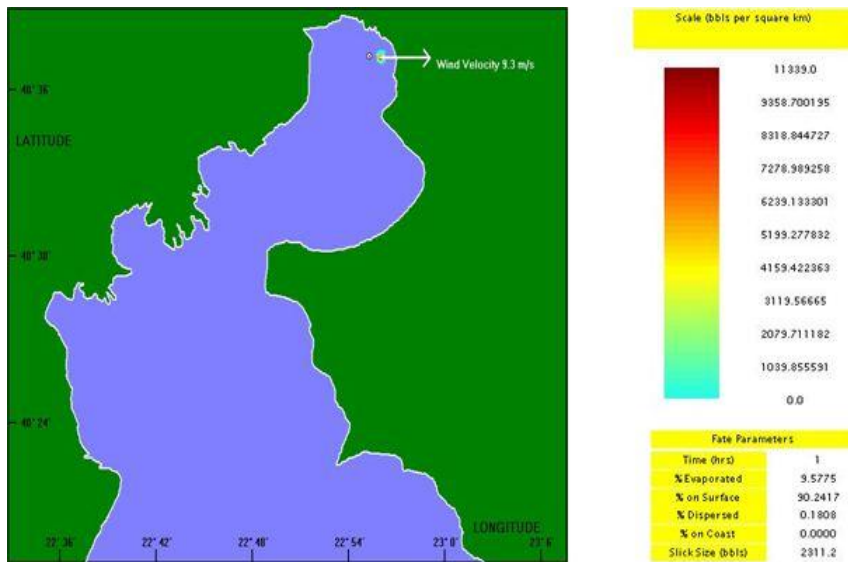


Σχήμα Γ143: Τροχιά της πετρελαιοκηλίδας στη Θέση 3 για Δυτικό άνεμο – 4 bf

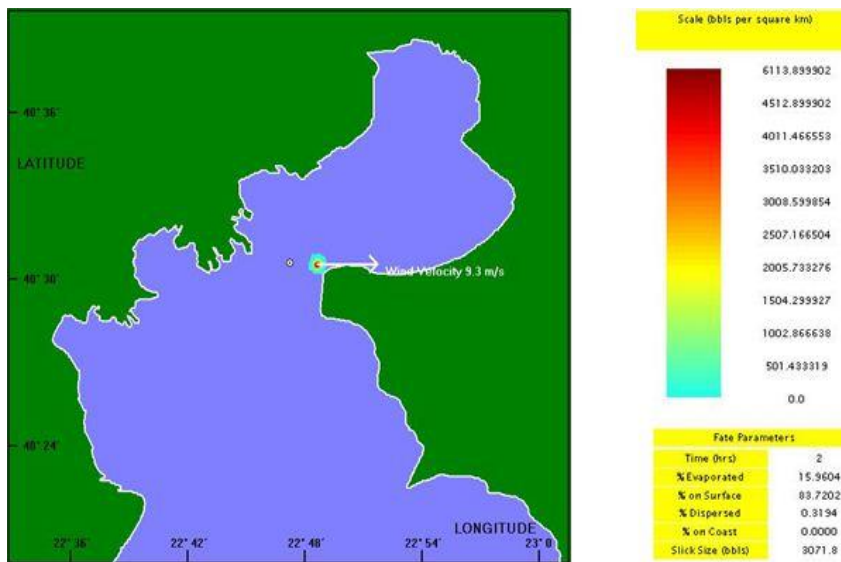
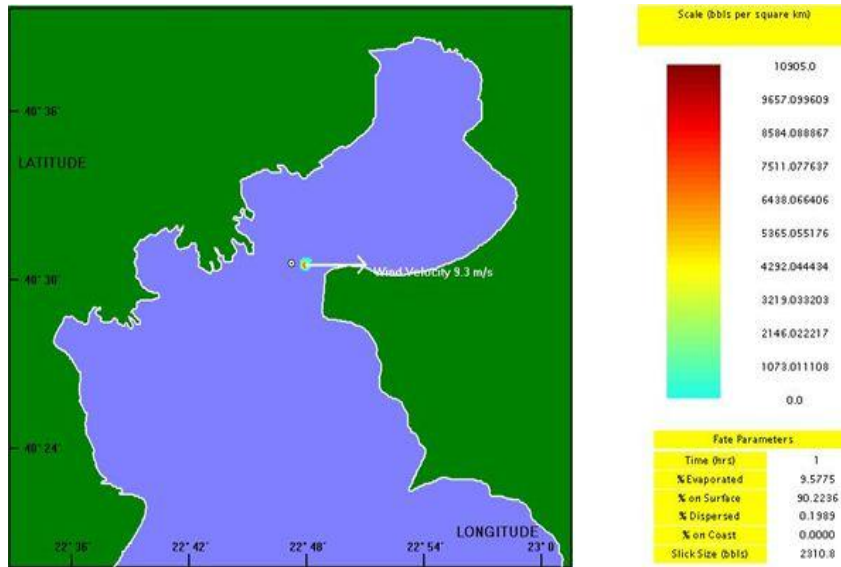




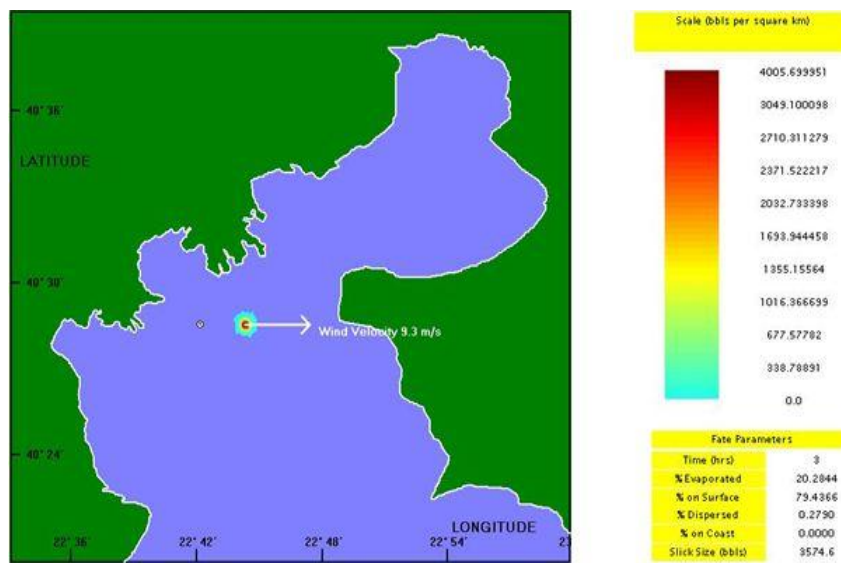
Σχήμα Γ144: Τροχιά της πετρελαιοκηλίδας στη Θέση 4 για Δυτικό άνεμο – 4 bf

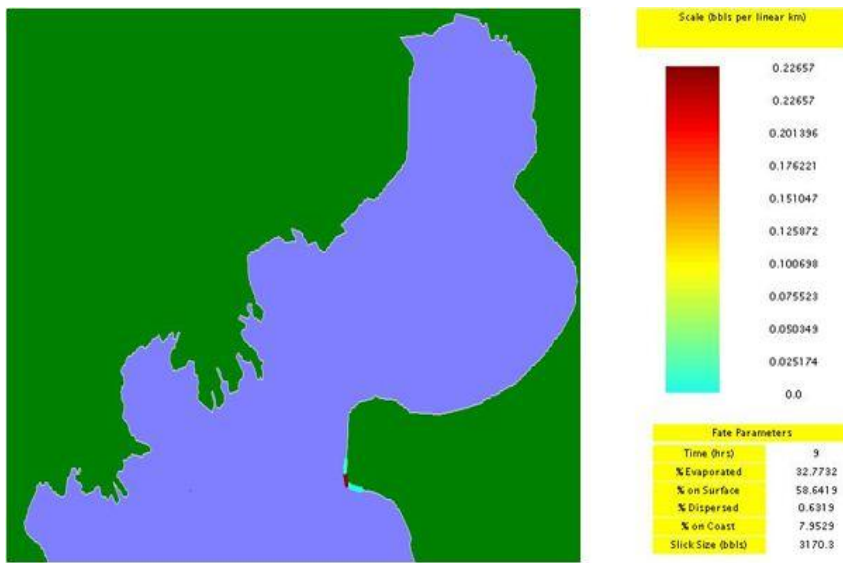
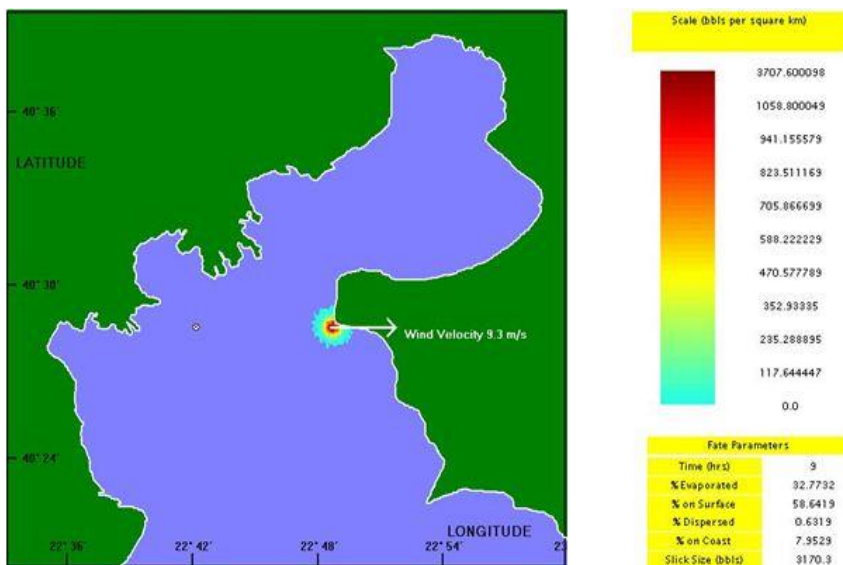
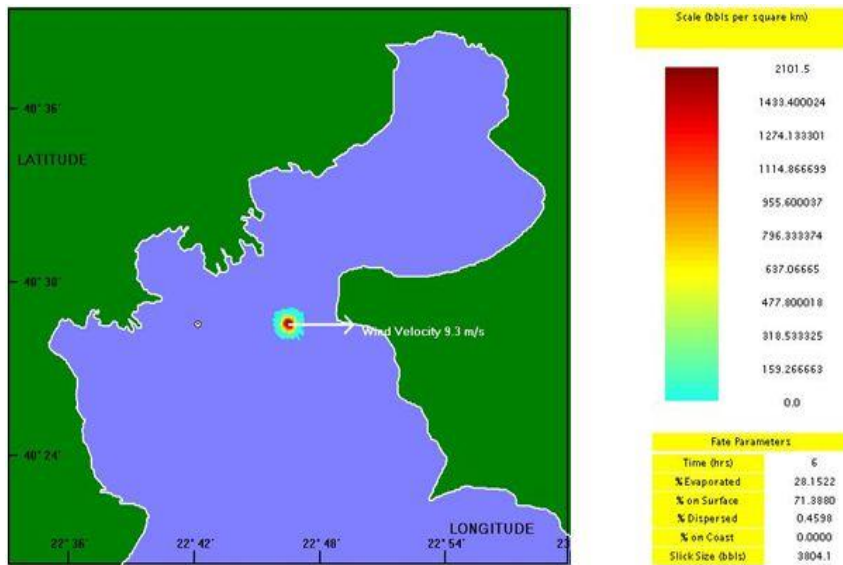


Σχήμα Γ145: Τροχιά της πετρελαιοκηλίδας στη Θέση 1 για Δυτικό άνεμο – 5 bf



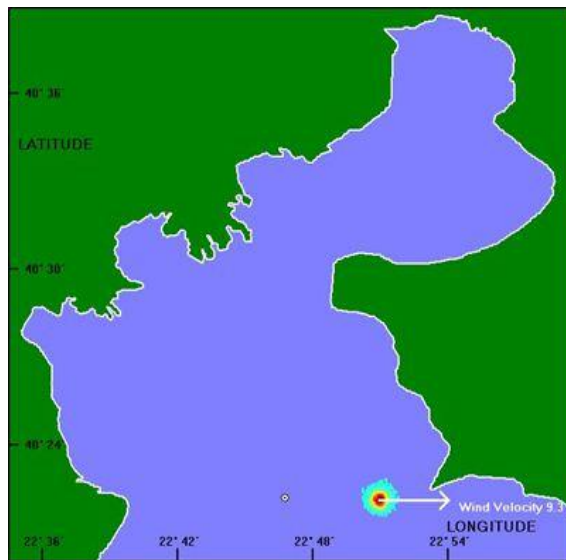

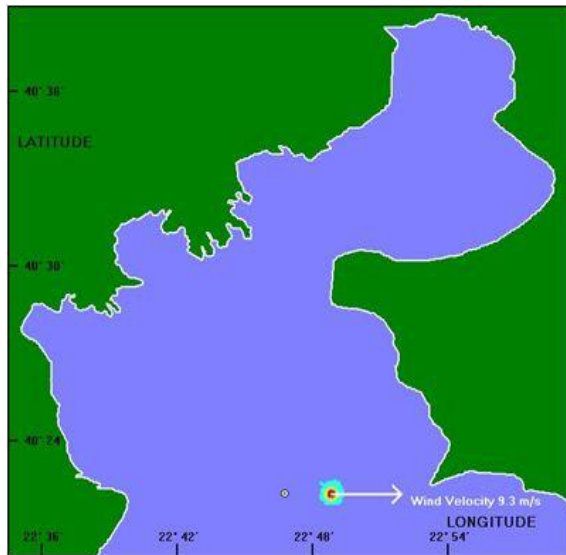


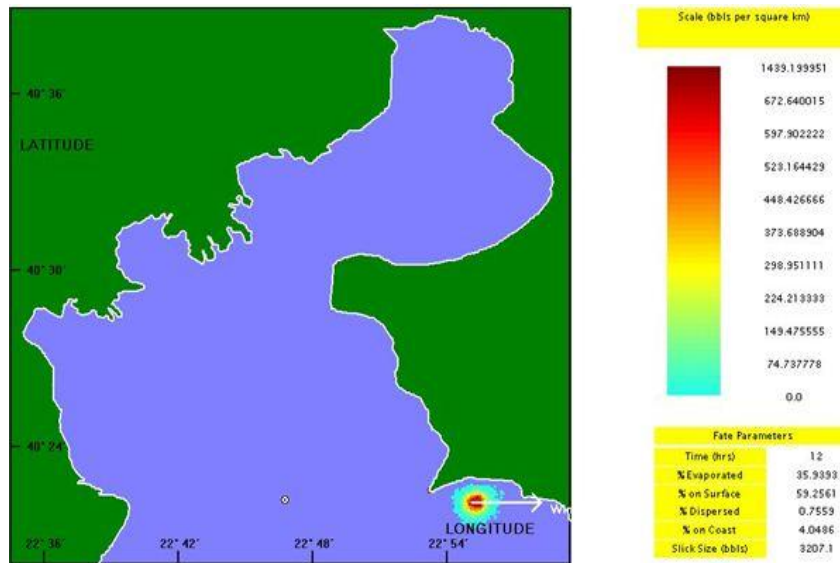
Σχήμα Γ146: Τροχιά της πετρελαιοκηλίδας στη Θέση 2 για Δυτικό άνεμο – 5 bf



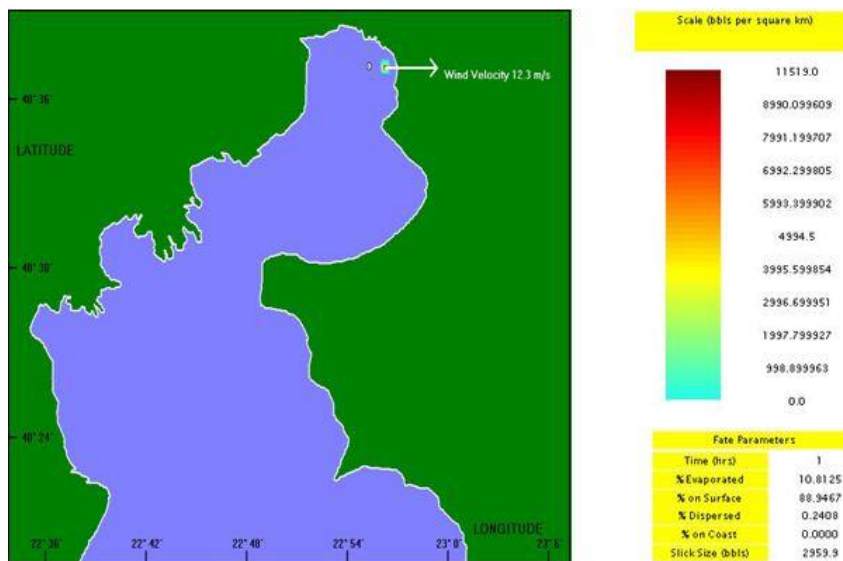


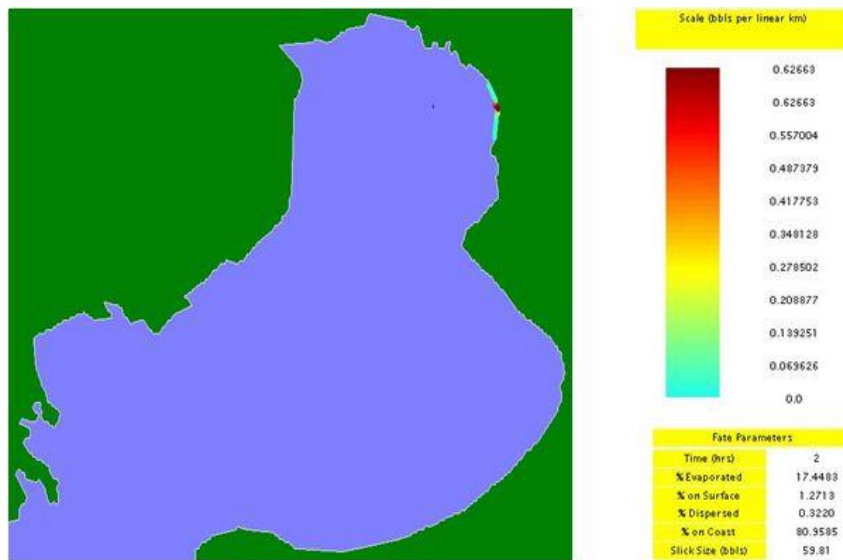
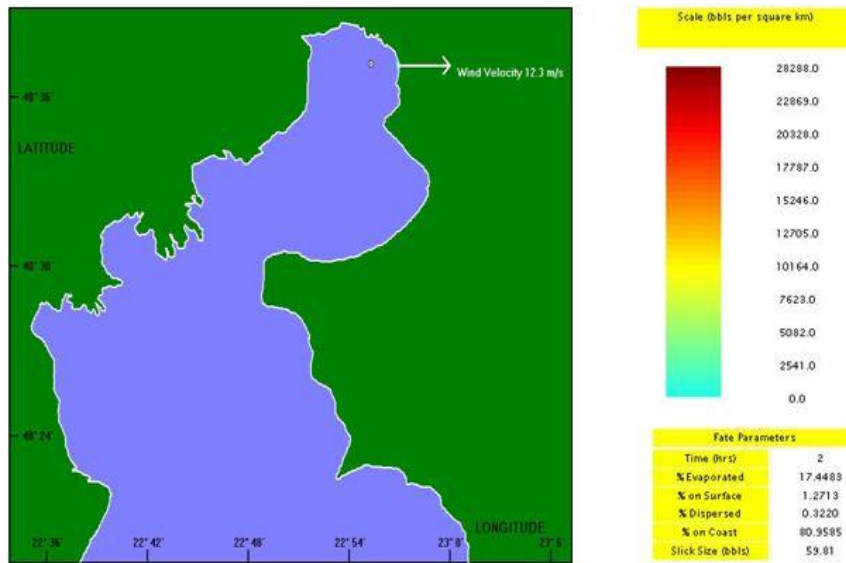
Σχήμα Γ147: Τροχιά της πετρελαιοκηλίδας στη Θέση 3 για Δυτικό άνεμο – 5 bf



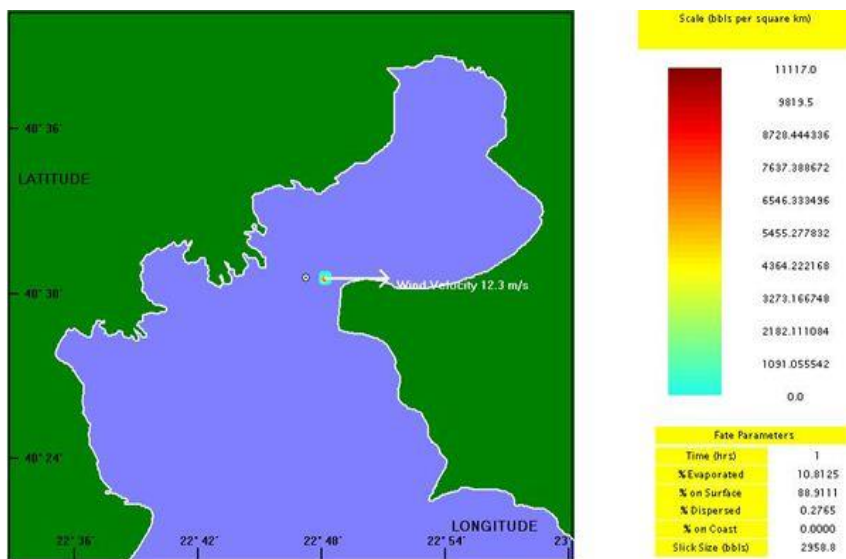


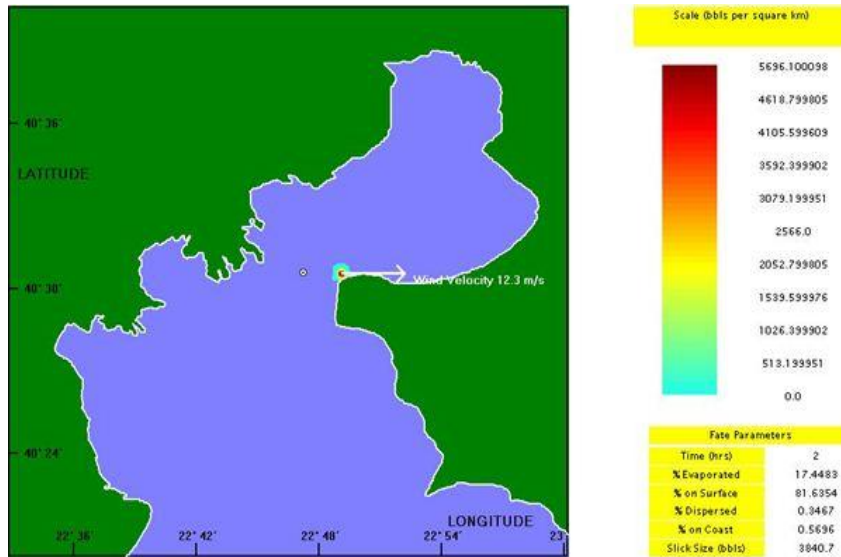
Σχήμα Γ148: Τροχιά της πετρελαιοκηλίδας στη Θέση 4 για Δυτικό άνεμο – 5 bf



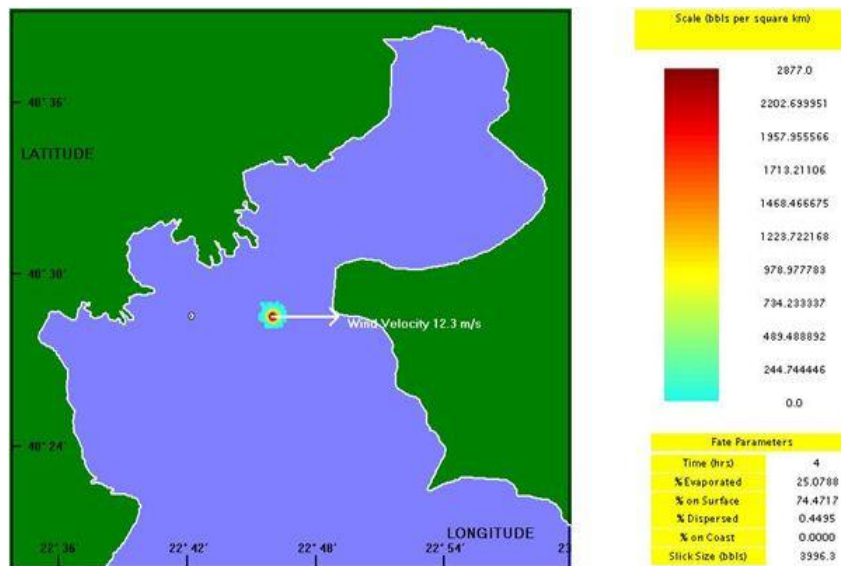
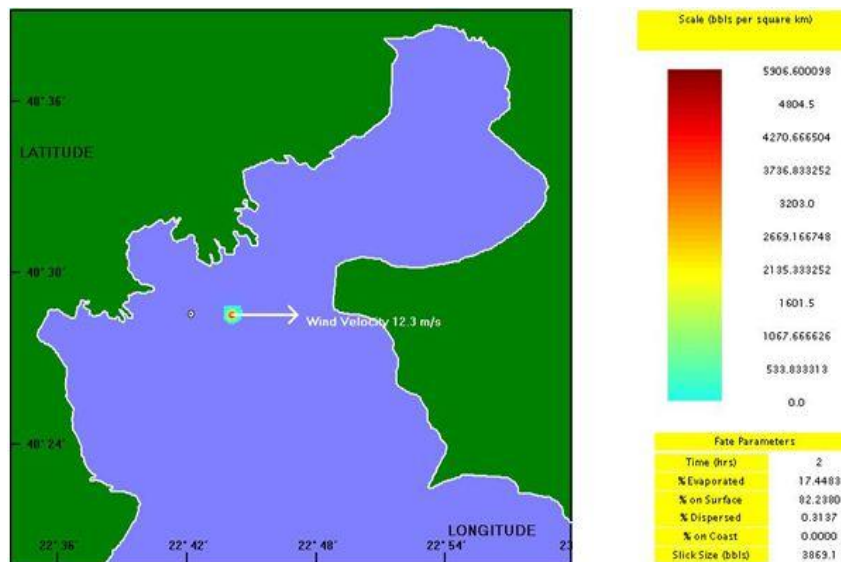


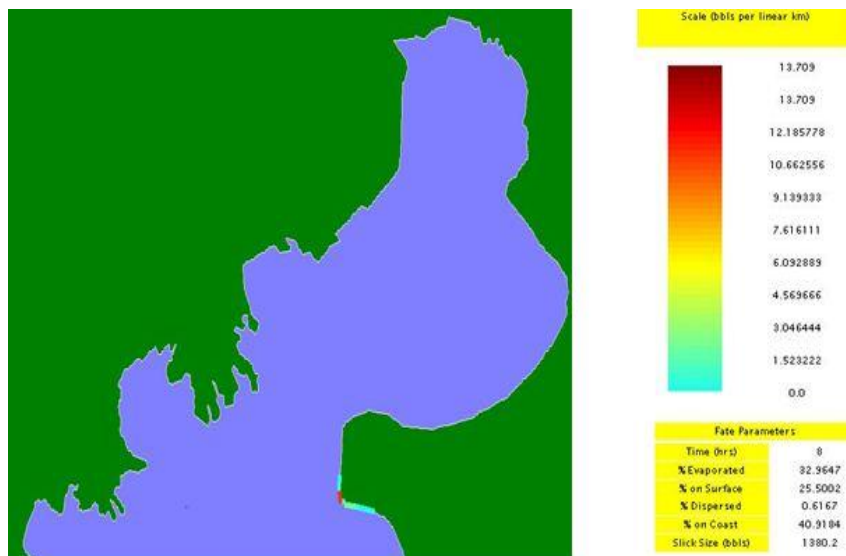
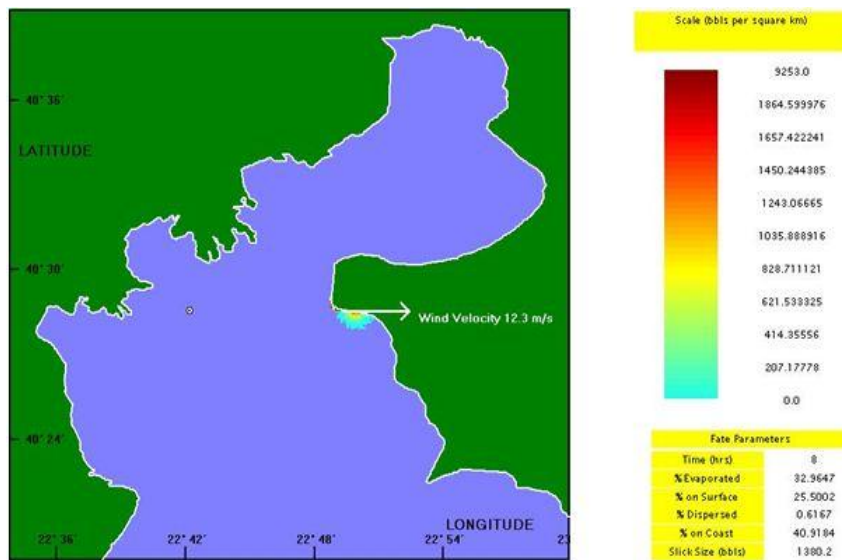
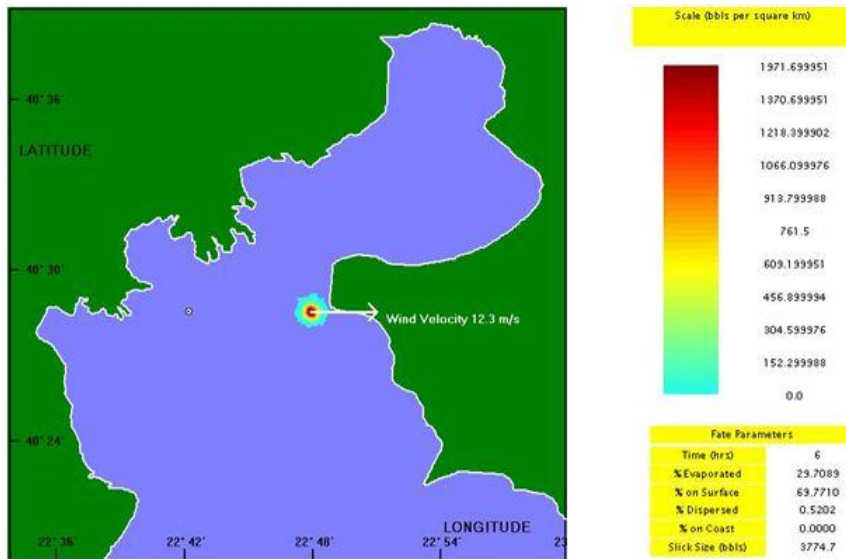
Σχήμα Γ149: Τροχιά της πετρελαιοκηλίδας στη Θέση 1 για Δυτικό άνεμο – 6 bf





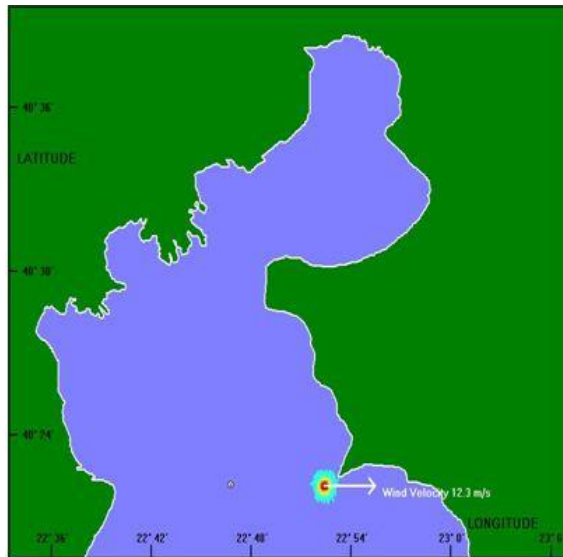



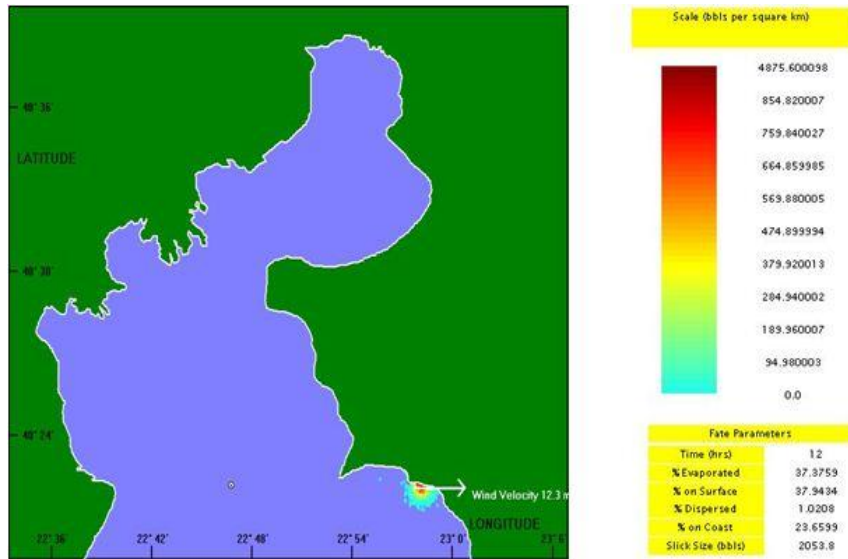
Σχήμα Γ150: Τροχιά της πετρελαιοκηλίδας στη Θέση 2 για Δυτικό άνεμο – 6 bf



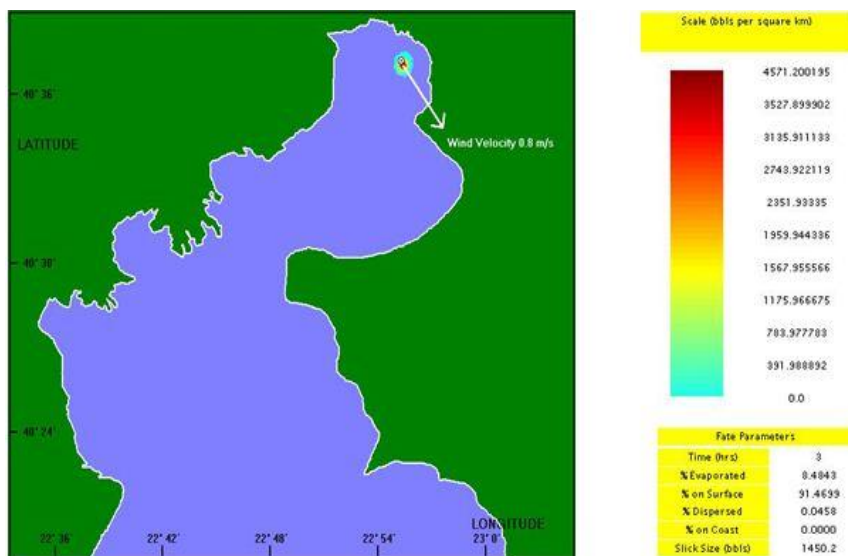


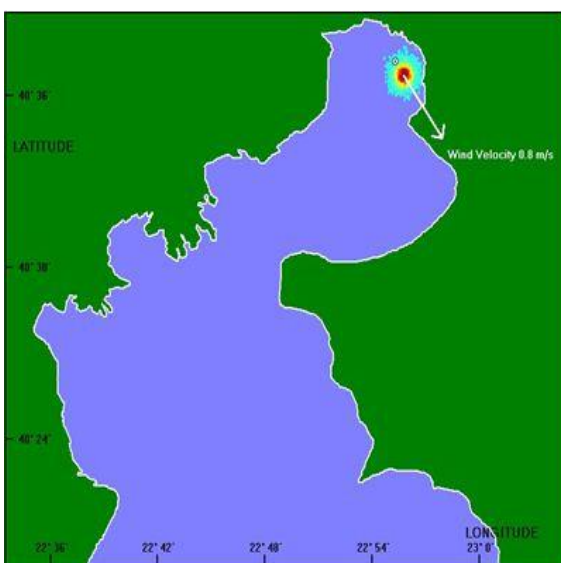

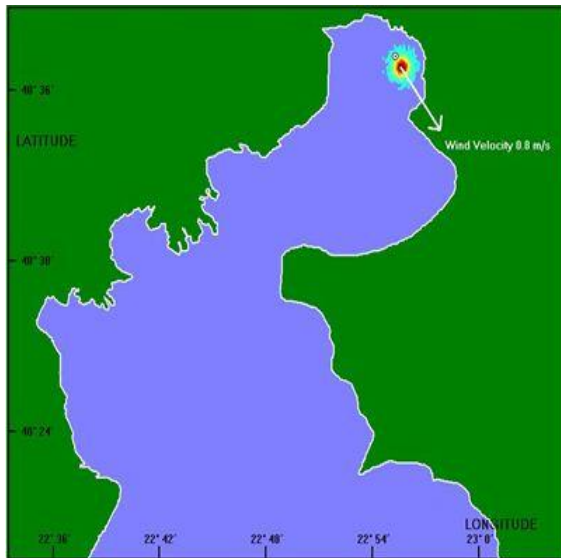

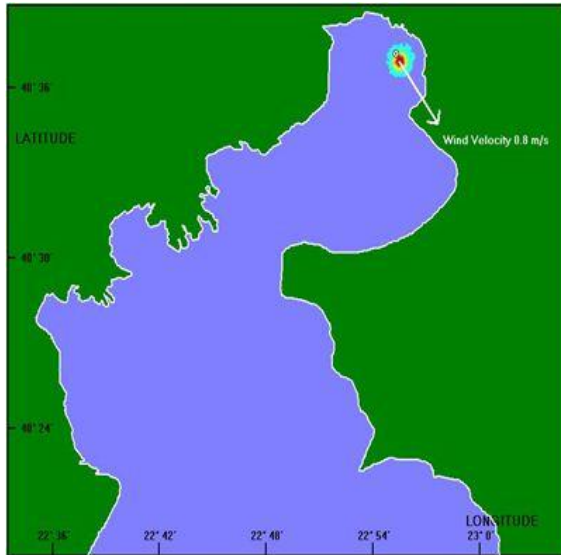
Σχήμα Γ151: Τροχιά της πετρελαιοκηλίδας στη Θέση 3 για Δυτικό άνεμο – 6 bf

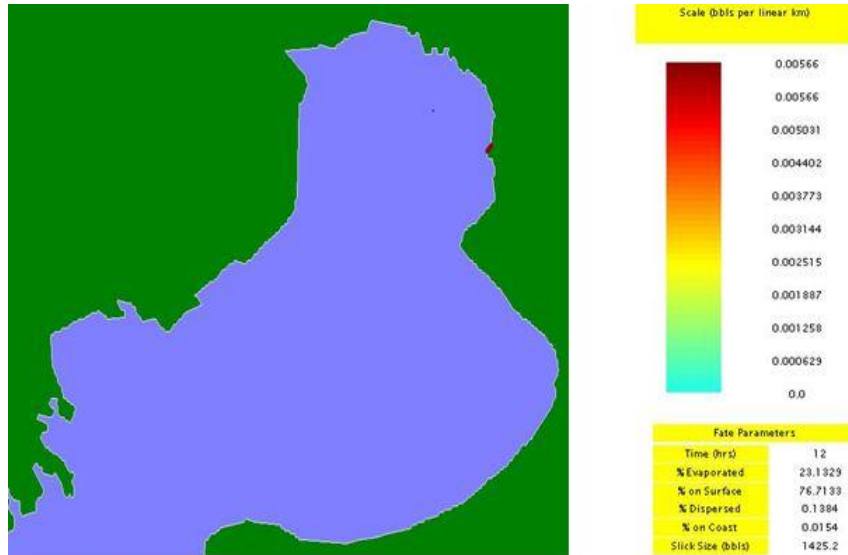




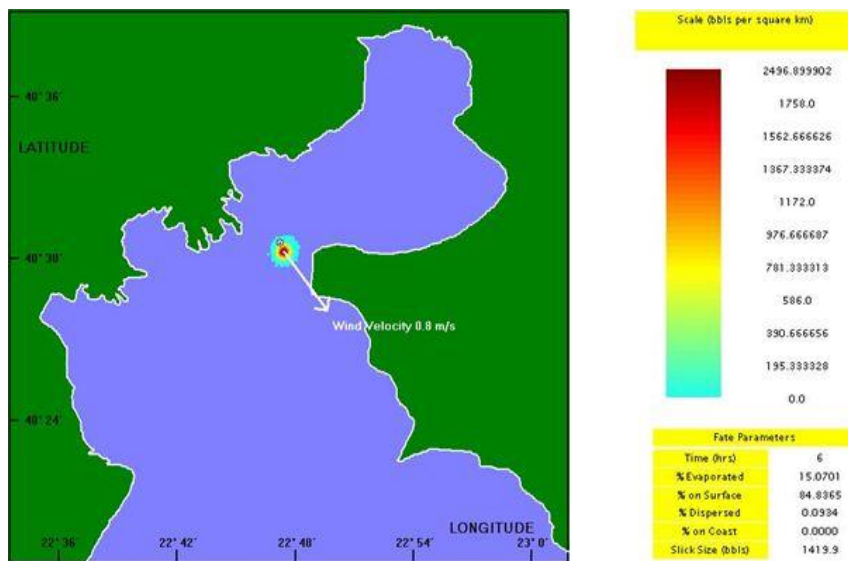
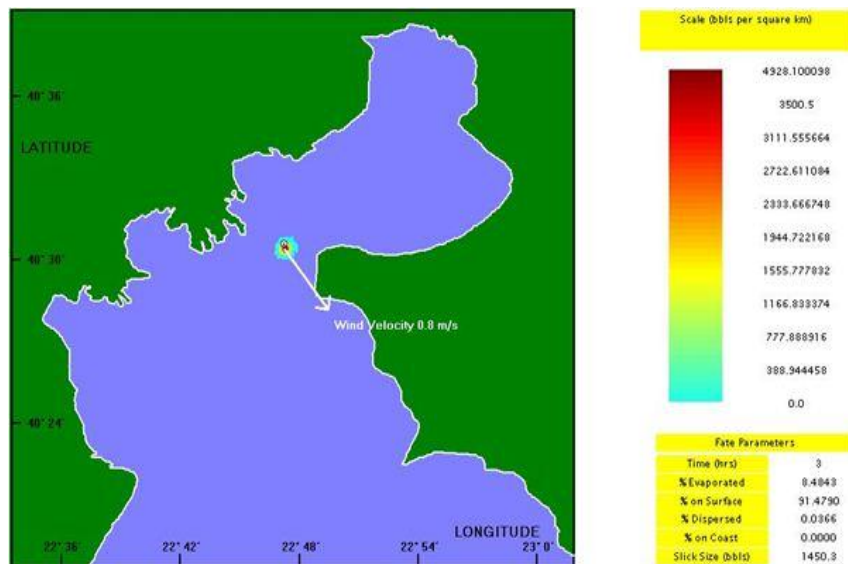
Σχήμα Γ152: Τροχιά της πετρελαιοκηλίδας στη Θέση 4 για Δυτικό άνεμο – 6 bf

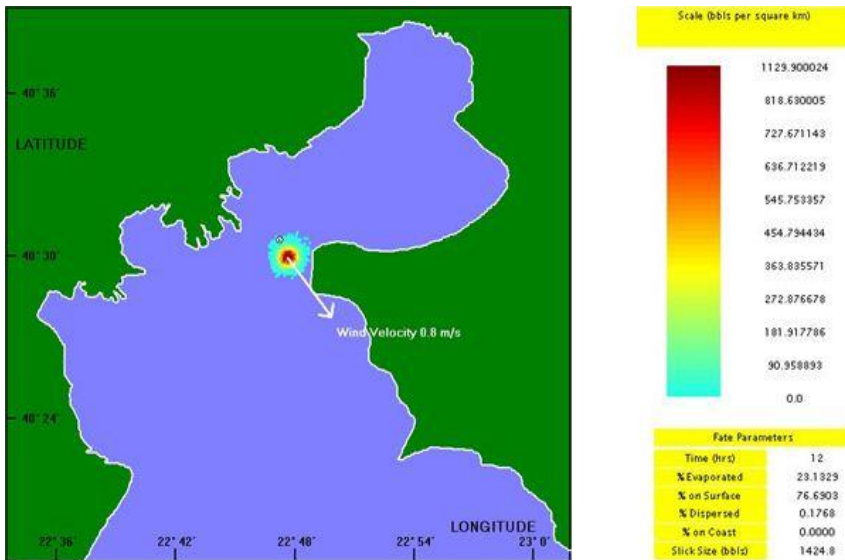
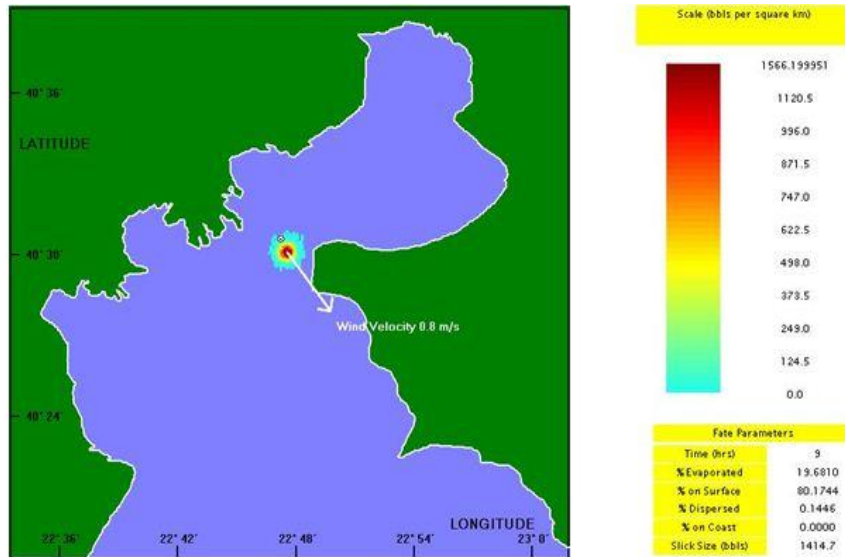




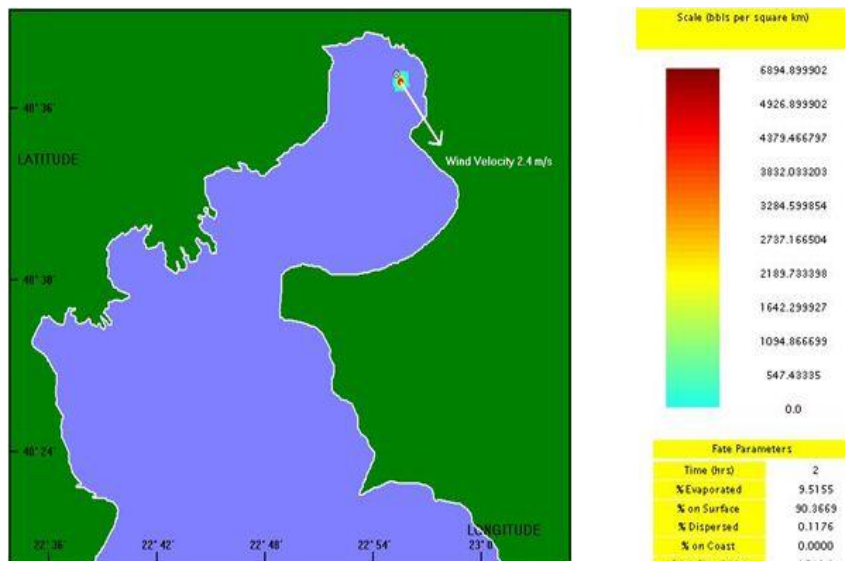


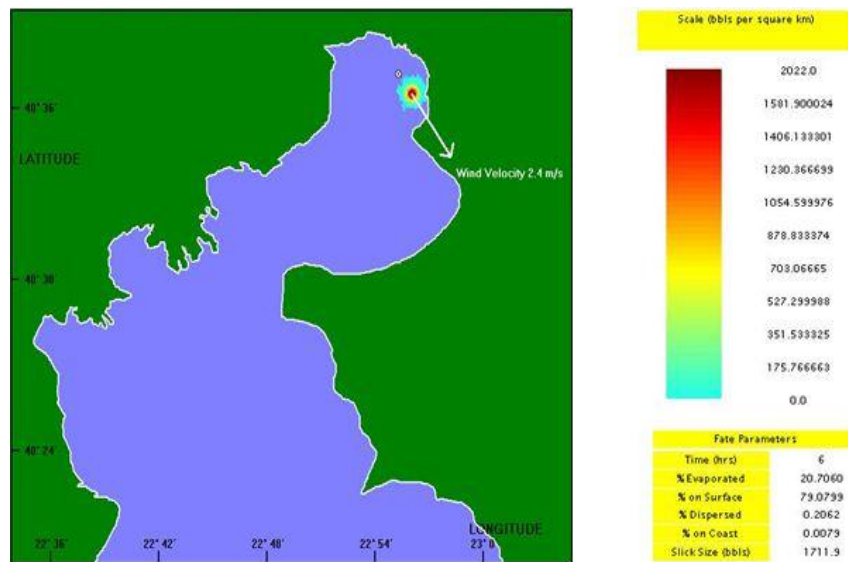
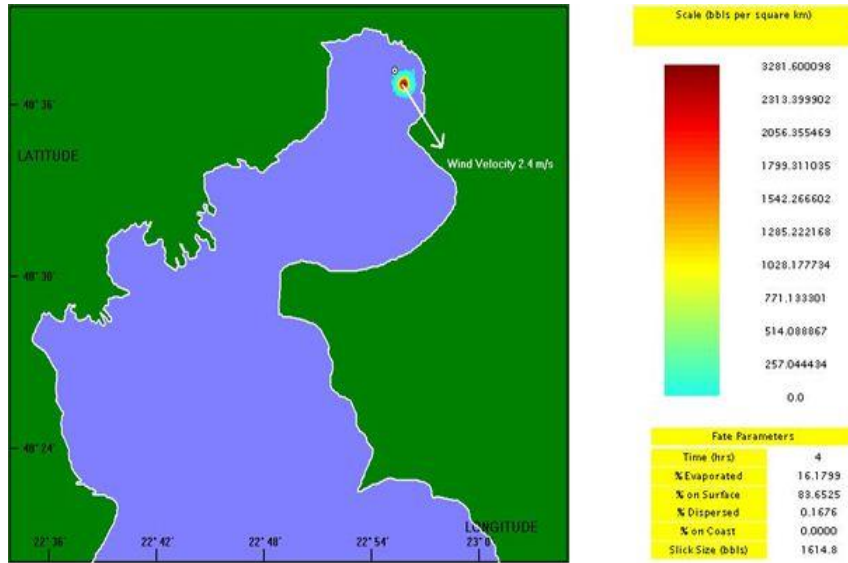
Σχήμα Γ153: Τροχιά της πετρελαιοκηλίδας στη Θέση 1 για Βορειοδυτικό άνεμο – 1 bf



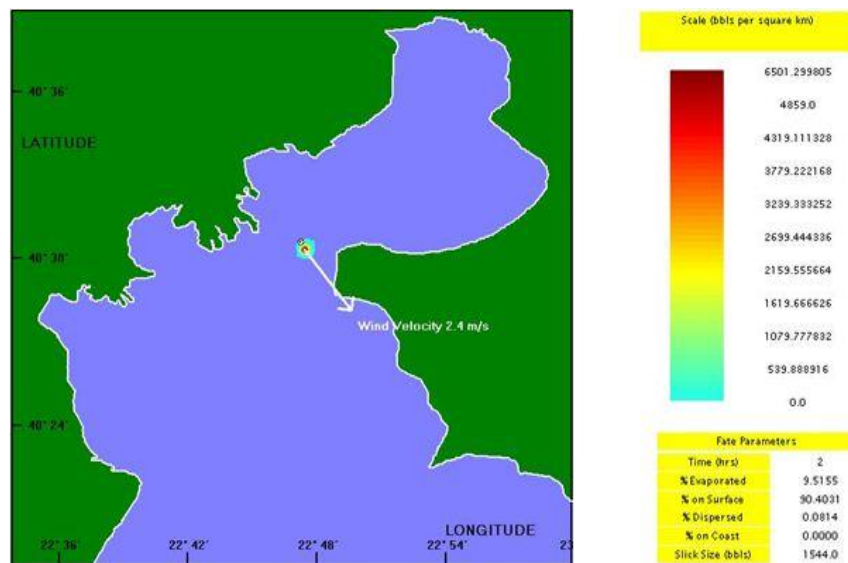


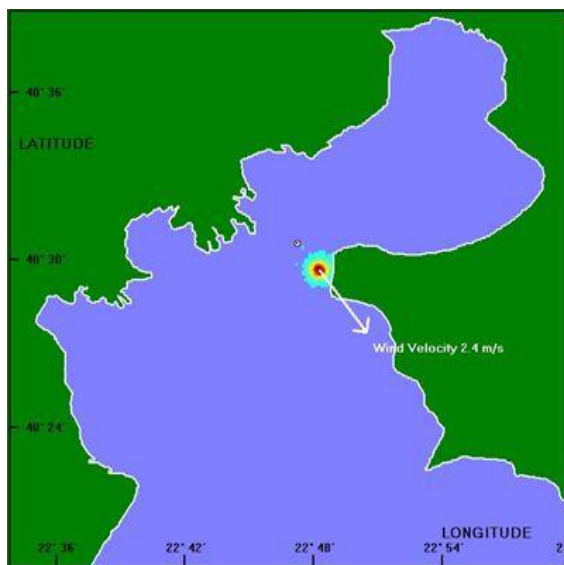
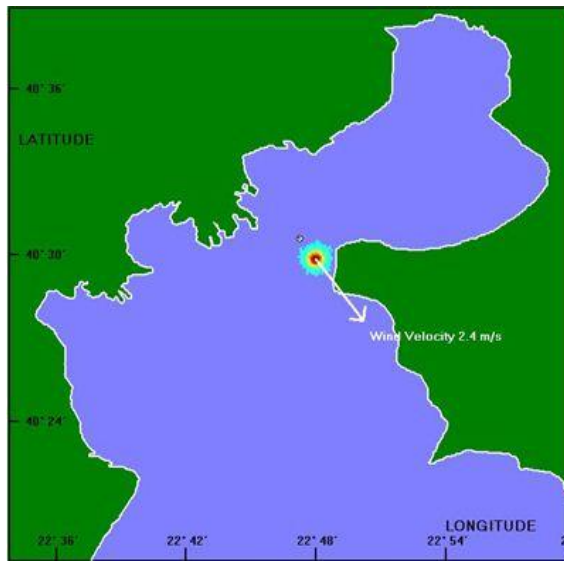
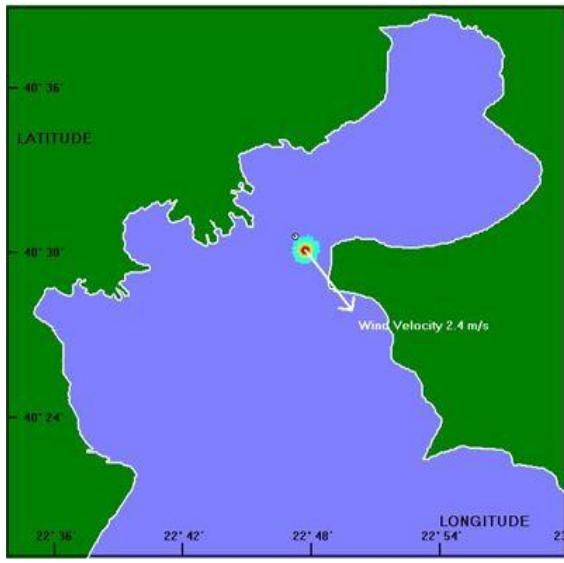
Σχήμα Γ154: Τροχιά της πετρελαιοκηλίδας στη Θέση 2 για Βορειοδυτικό άνεμο – 1 bf

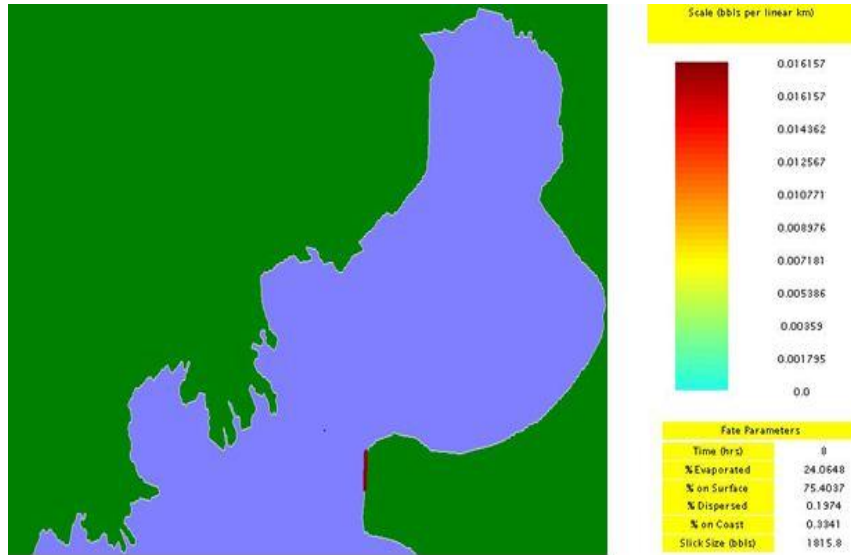




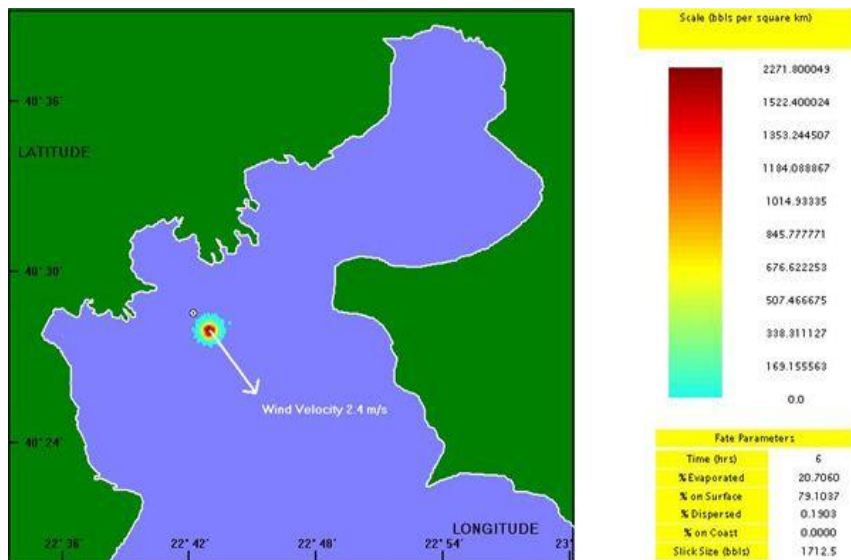
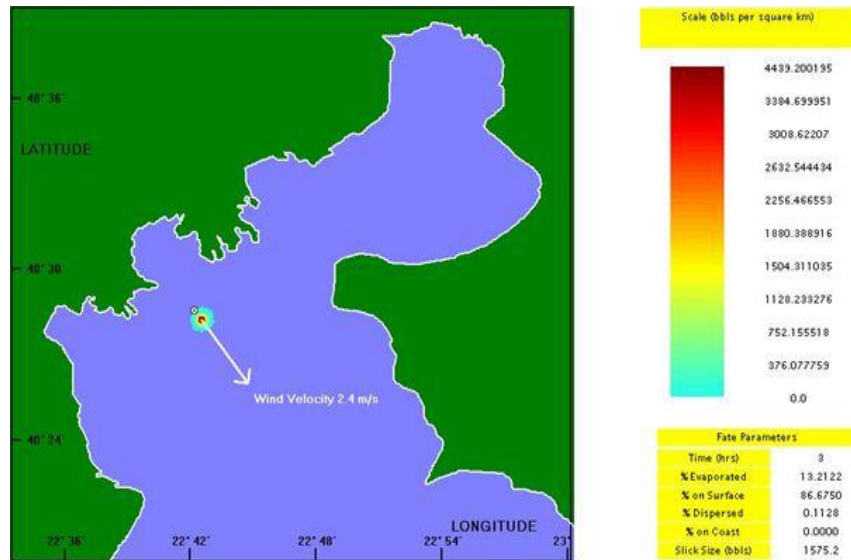
Σχήμα Γ155: Τροχιά της πετρελαιοκηλίδας στη Θέση 1 για Βορειοδυτικό άνεμο – 2 bf


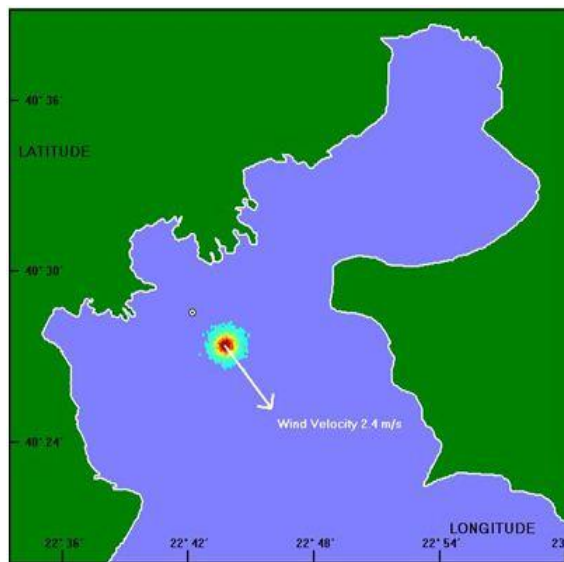

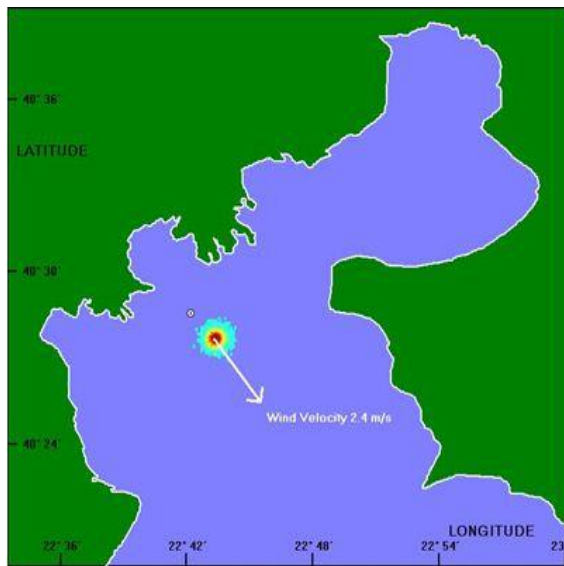







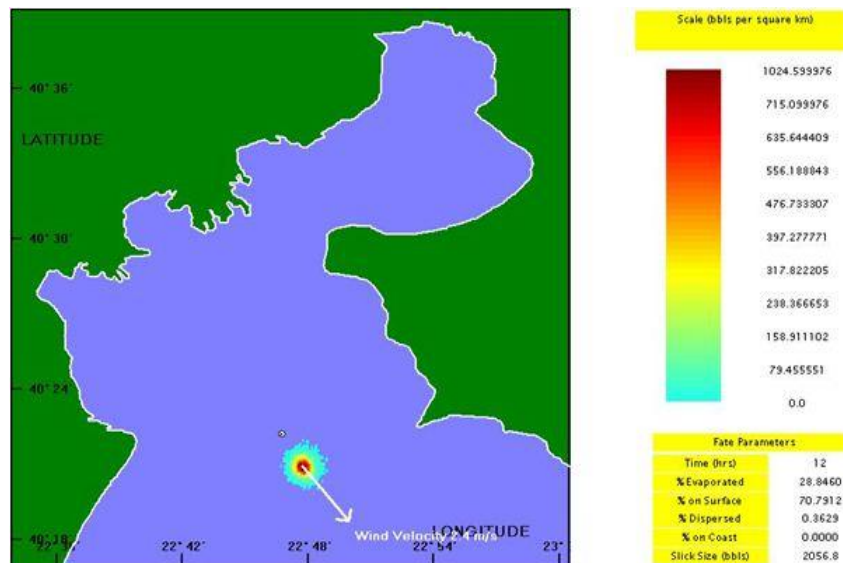
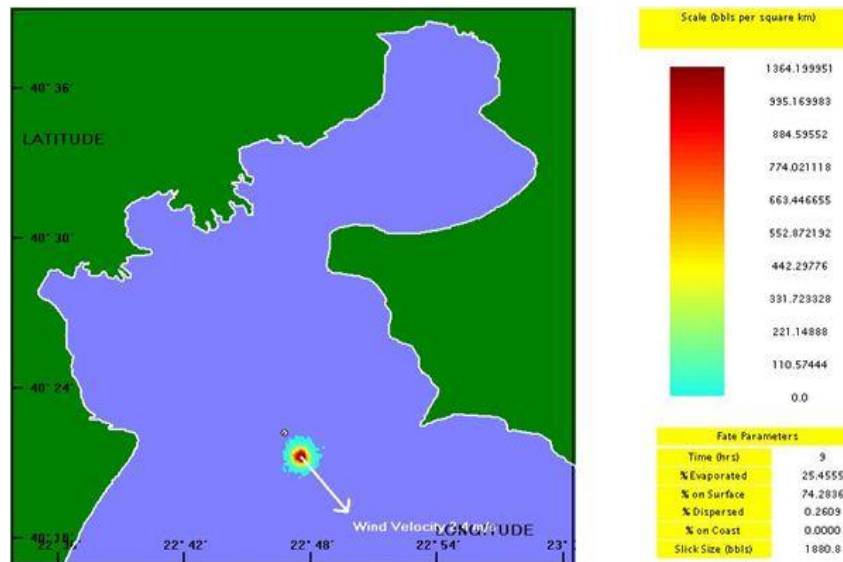
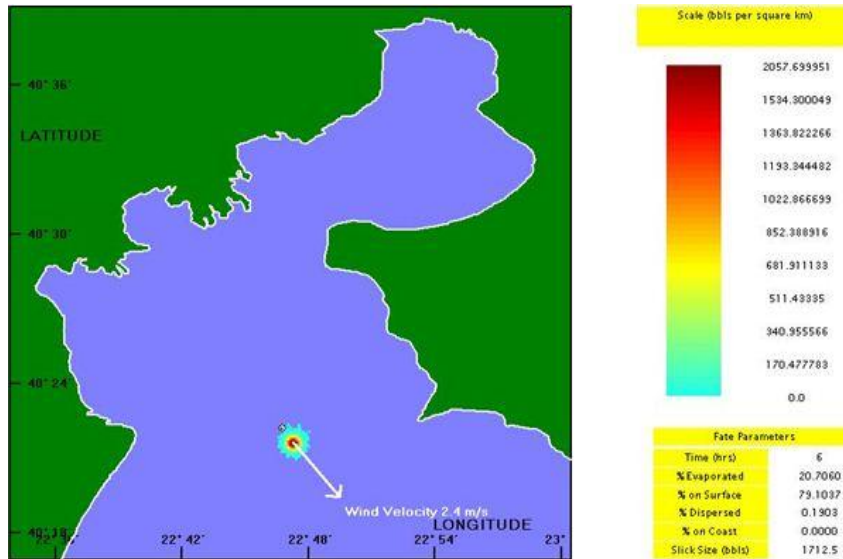
Σχήμα Γ156: Τροχιά της πετρελαιοκηλίδας στη Θέση 2 για Βορειοδυτικό άνεμο – 2 bf



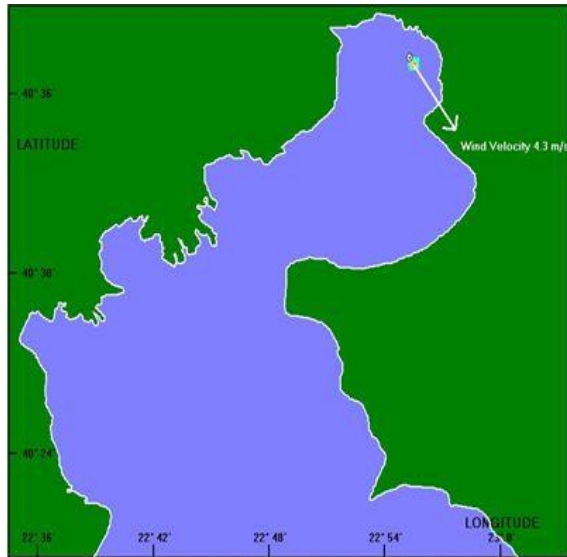


Σχήμα Γ157: Τροχιά της πετρελαιοκηλίδας στη Θέση 3 για Βορειοδυτικό άνεμο – 2 bf





Σχήμα Γ158: Τροχιά της πετρελαιοκηλίδας στη Θέση 4 για Βορειοδυτικό άνεμο – 2 bb

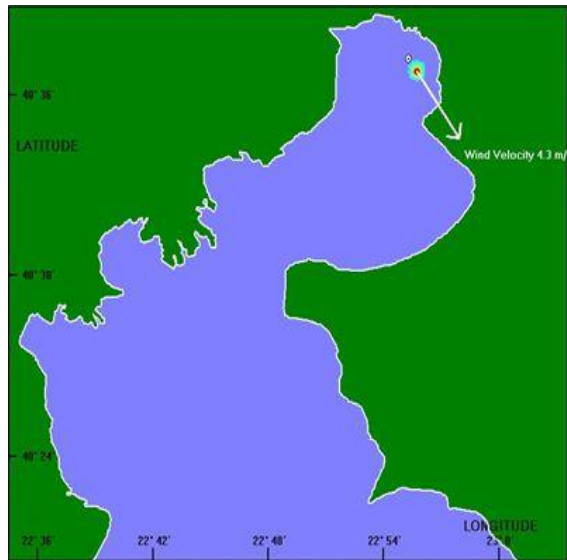


Scale (bbts per square km)




Fate Parameters

Time (hrs)	1
% Evaporated	6.6128
% on Surface	98.3312
% Dispersed	0.0560
% on Coast	0.0000
Slick Size (bbts)	1637.8



Scale (bbts per square km)




Fate Parameters

Time (hrs)	2
% Evaporated	12.1037
% on Surface	87.7733
% Dispersed	0.1231
% on Coast	0.0000
Slick Size (bbts)	1782.2

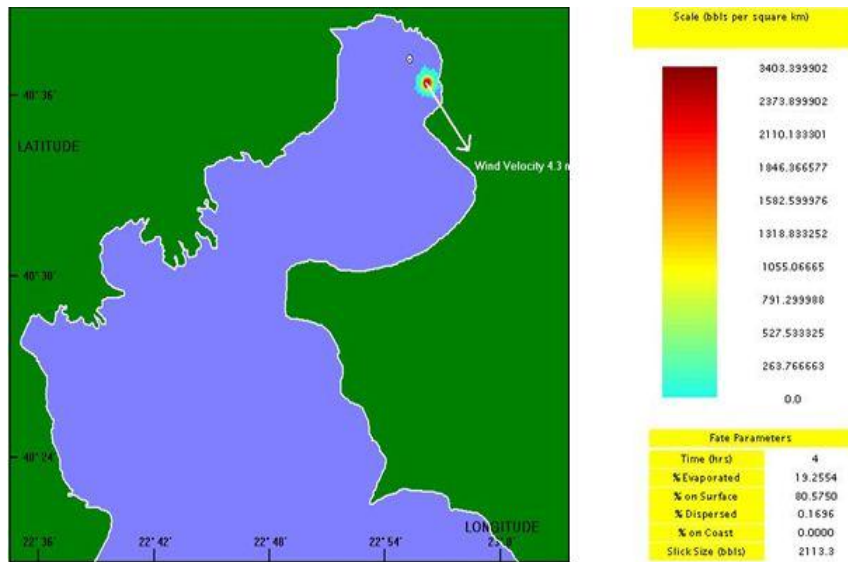


Scale (bbts per square km)

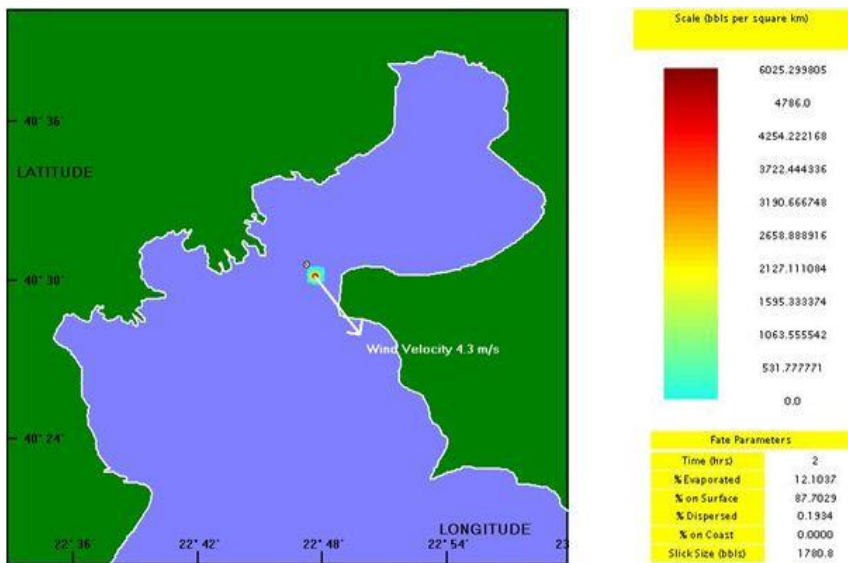
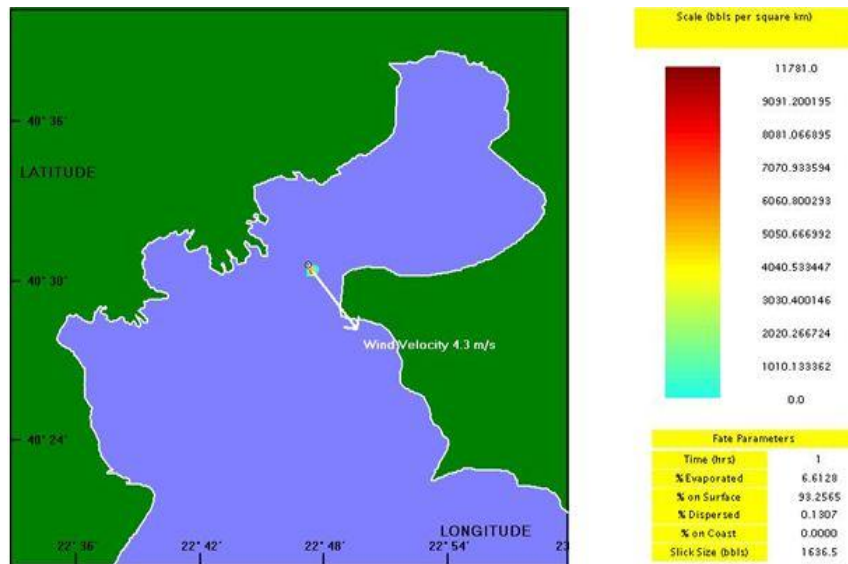


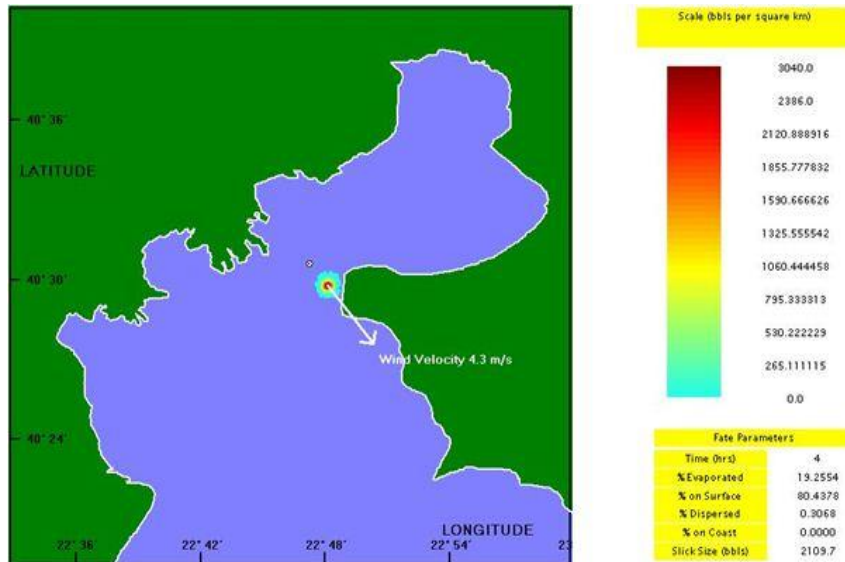
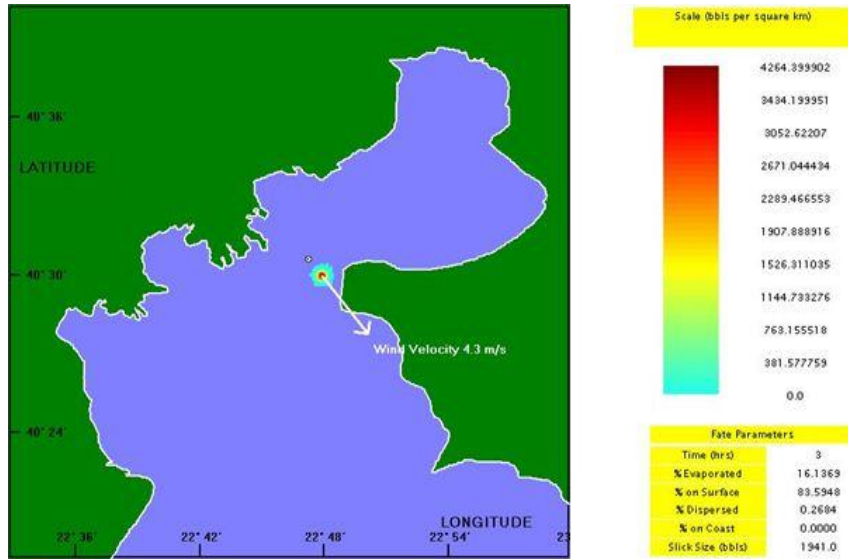
Fate Parameters

Time (hrs)	3
% Evaporated	16.1369
% on Surface	83.6870
% Dispersed	0.1761
% on Coast	0.0000
Slick Size (bbts)	1943.1

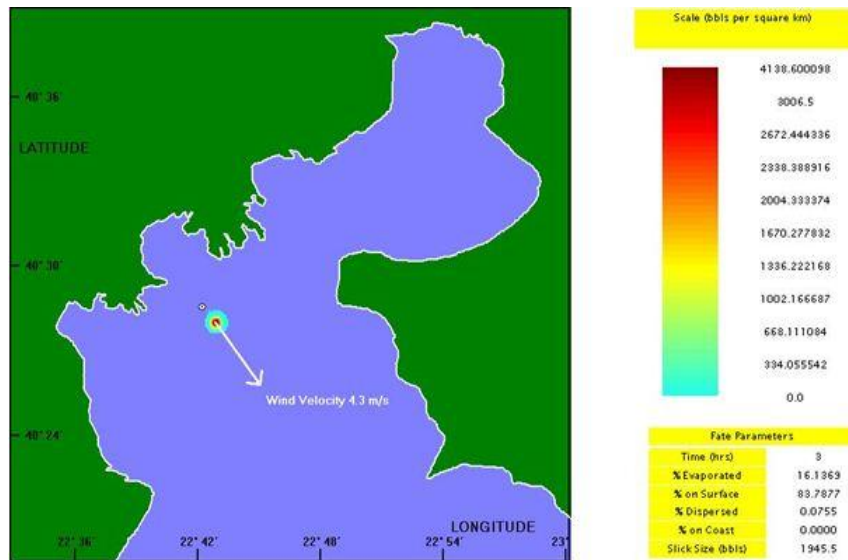


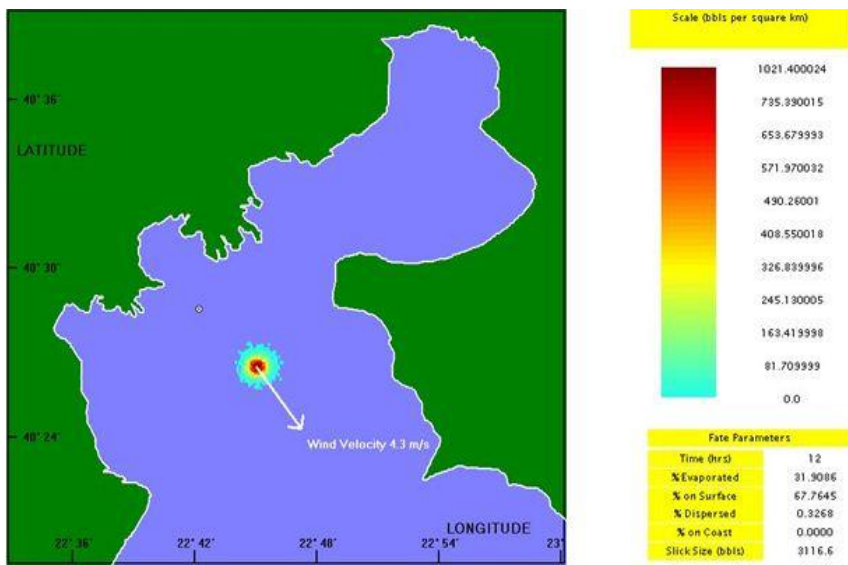
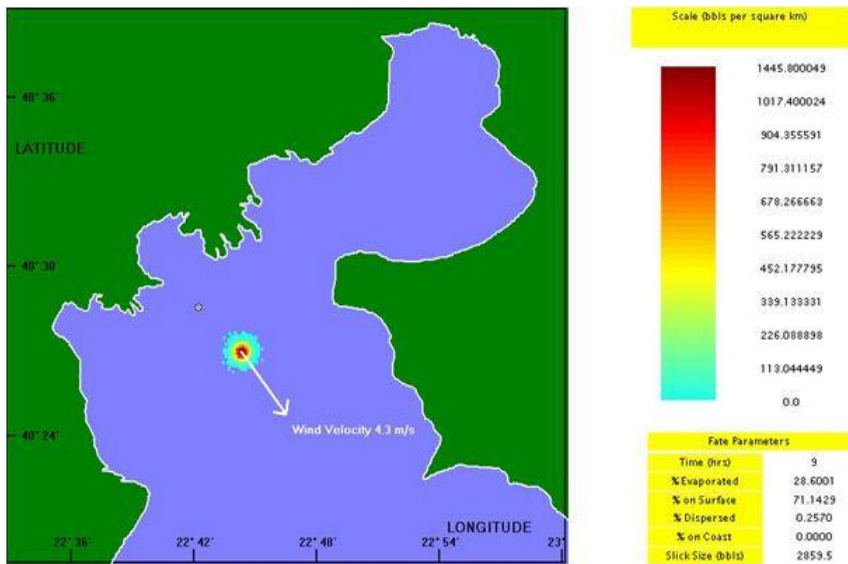
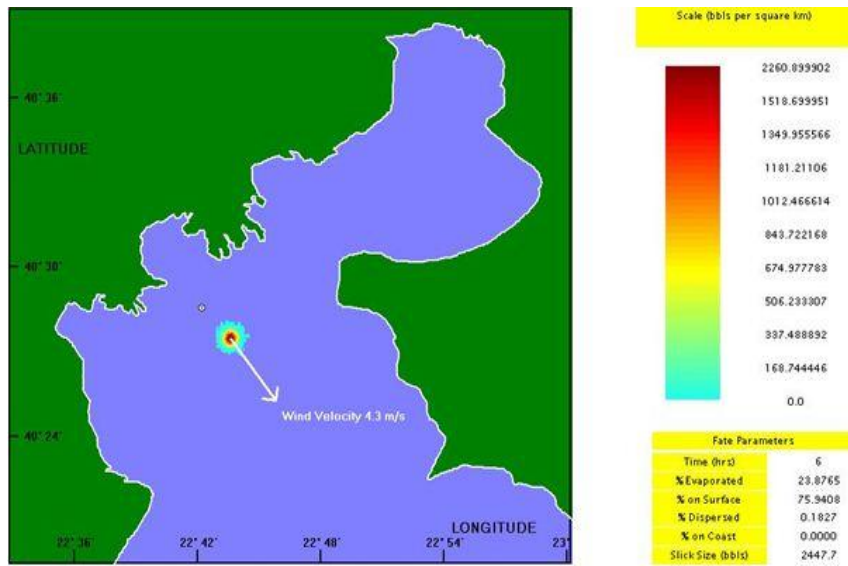
Σχήμα Γ159: Τροχιά της πετρελαιοκηλίδας στη Θέση 1 για Βορειοδυτικό άνεμο – 3 bf




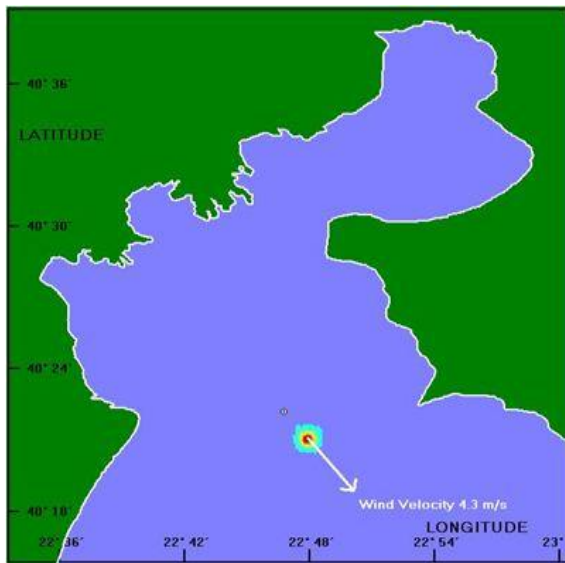

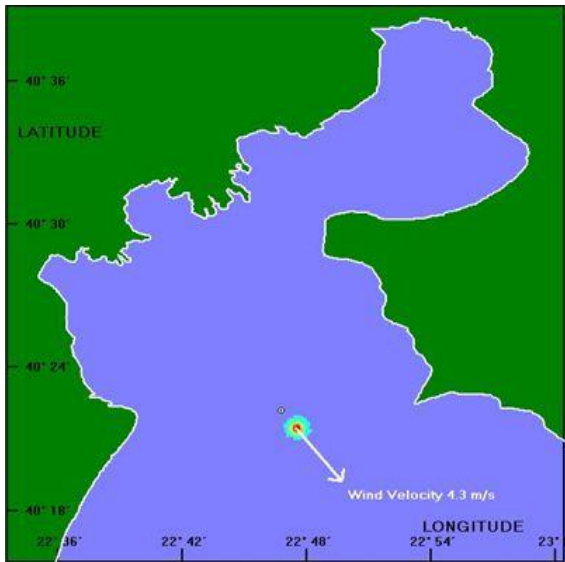

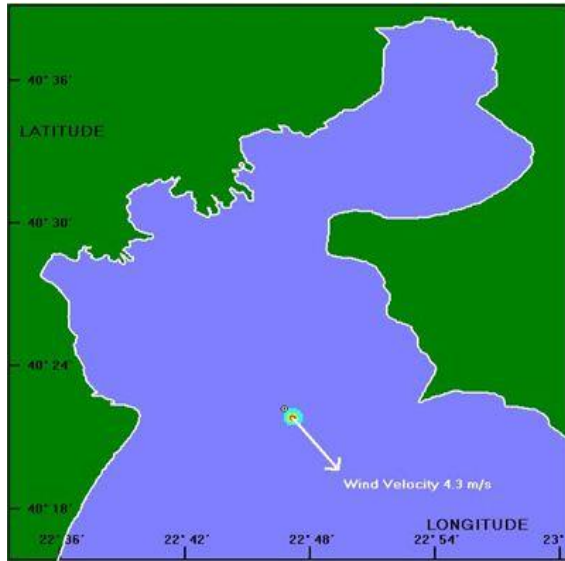


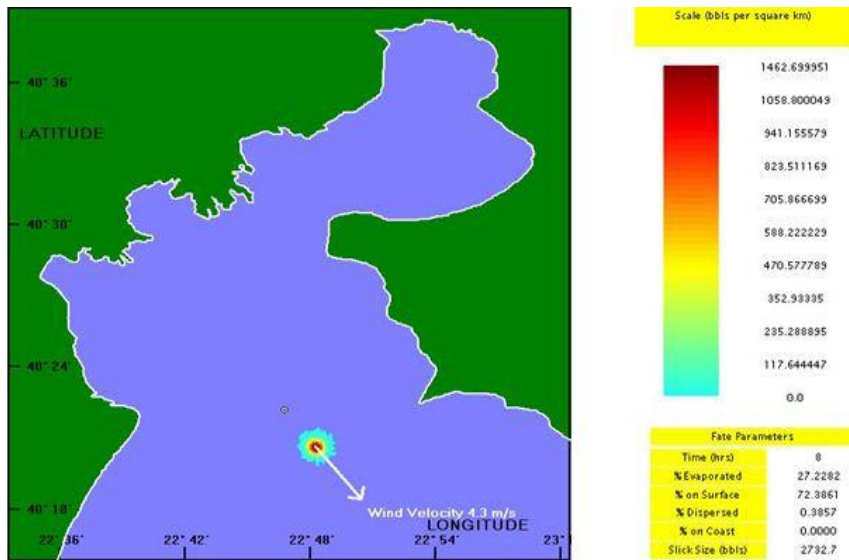
Σχήμα Γ160: Τροχιά της πετρελαιοκηλίδας στη Θέση 2 για Βορειοδυτικό άνεμο – 3 bf



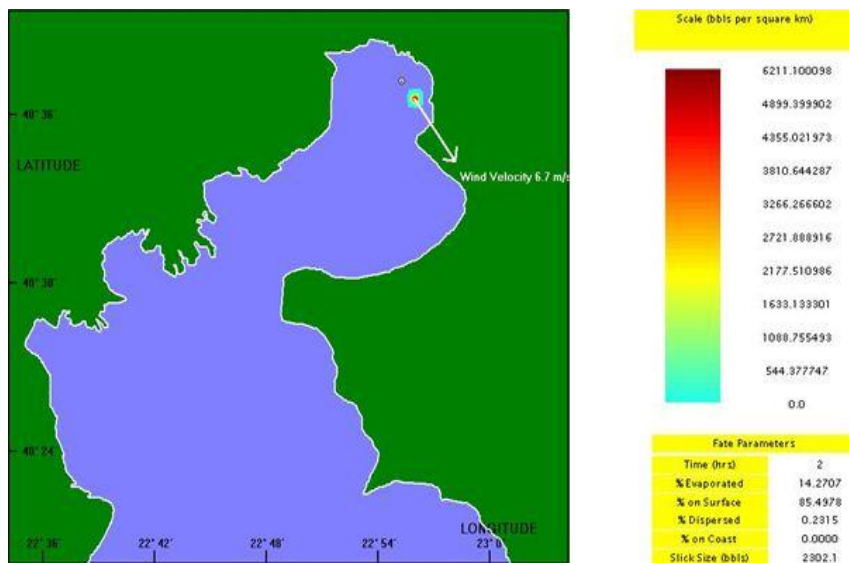
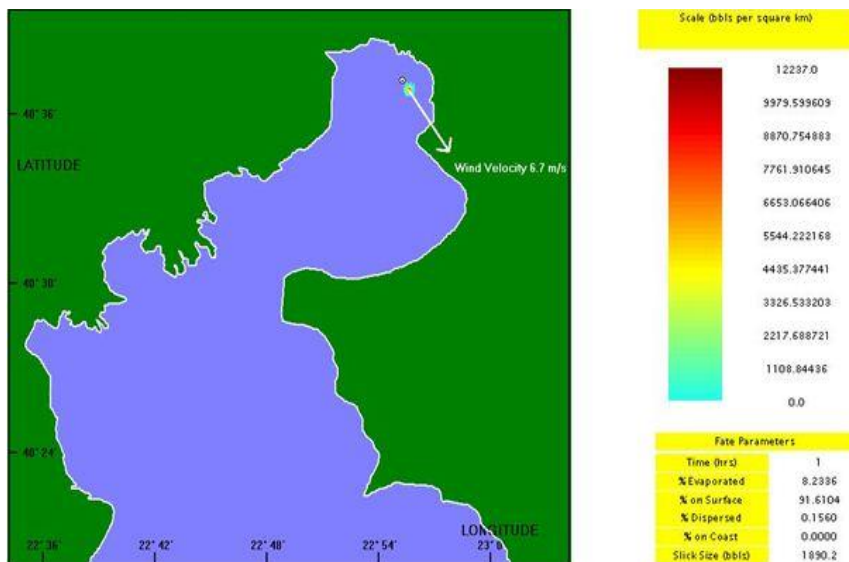


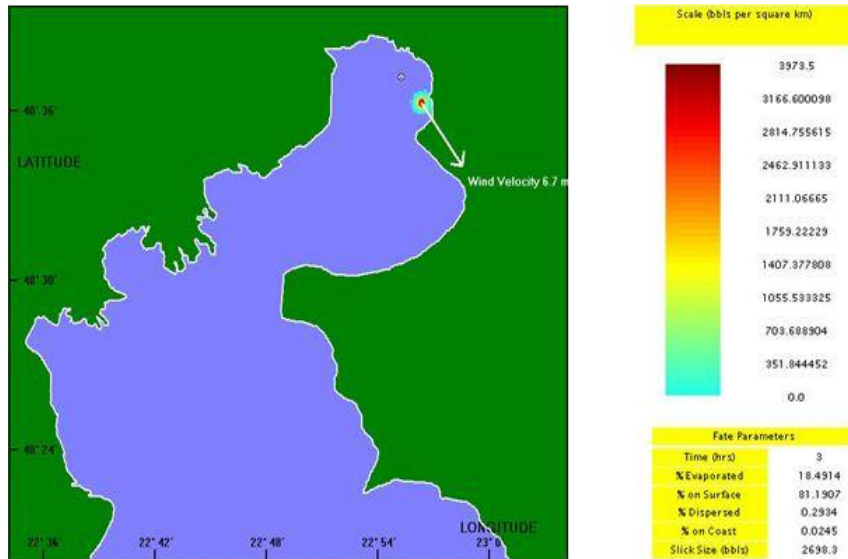
Σχήμα Γ161: Τροχιά της πετρελαιοκηλίδας στη Θέση 3 για Βορειοδυτικό άνεμο – 3 βf



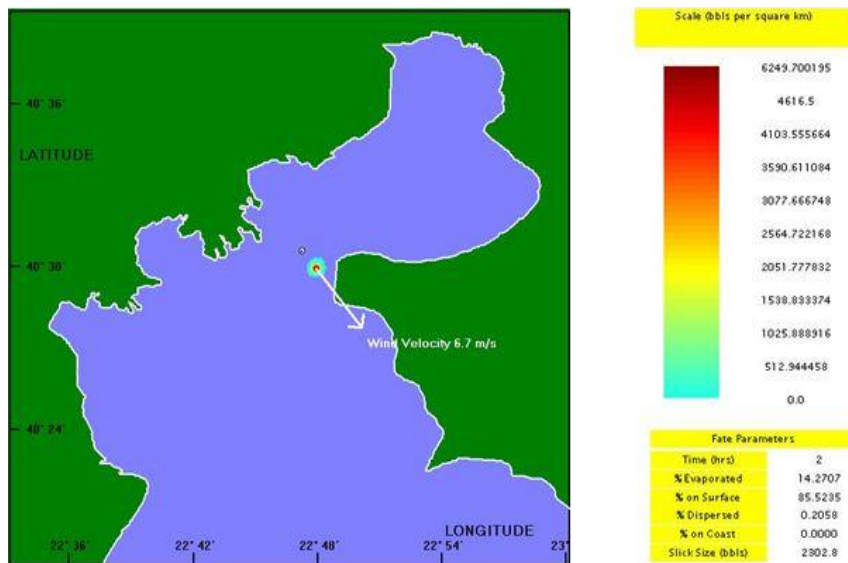
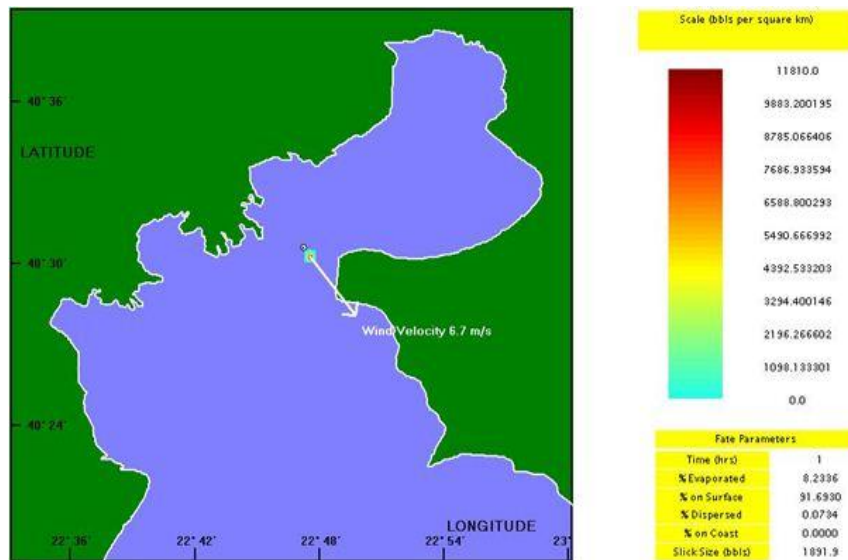


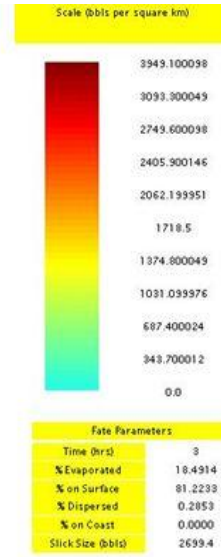
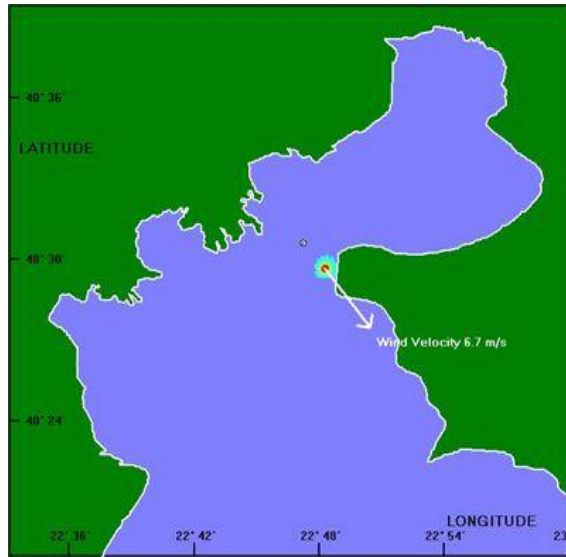
Σχήμα Γ162: Τροχιά της πετρελαιοκηλίδας στη Θέση 4 για Βορειοδυτικό άνεμο – 3 bf




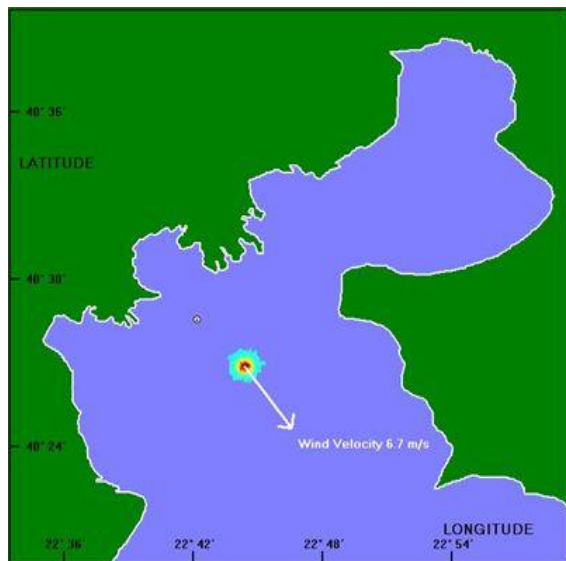



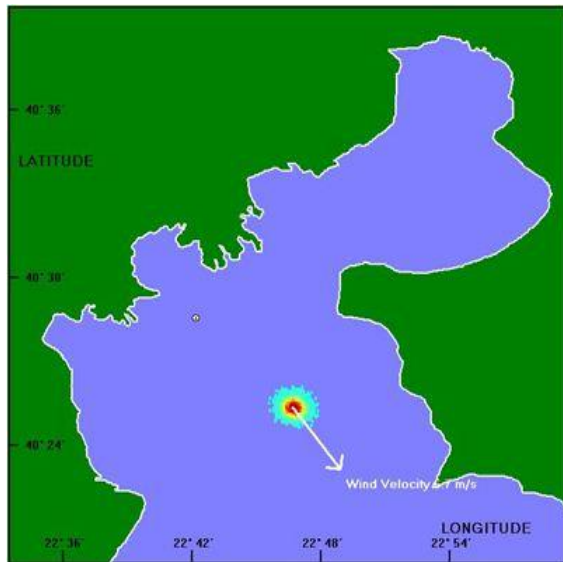

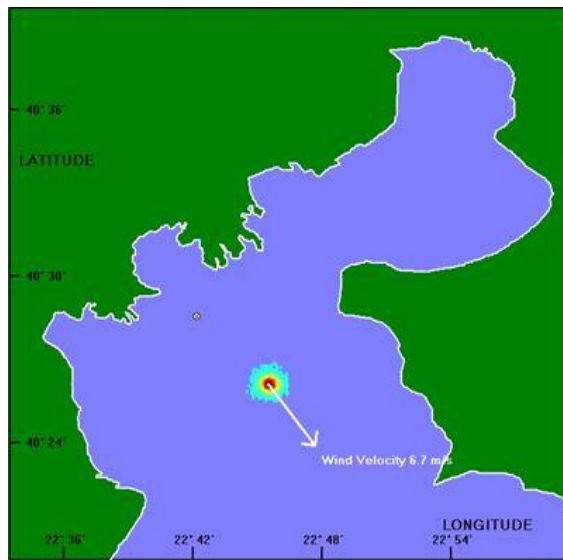
Σχήμα Γ163: Τροχιά της πετρελαιοκηλίδας στη Θέση 1 για Βορειοδυτικό άνεμο – 4 bf




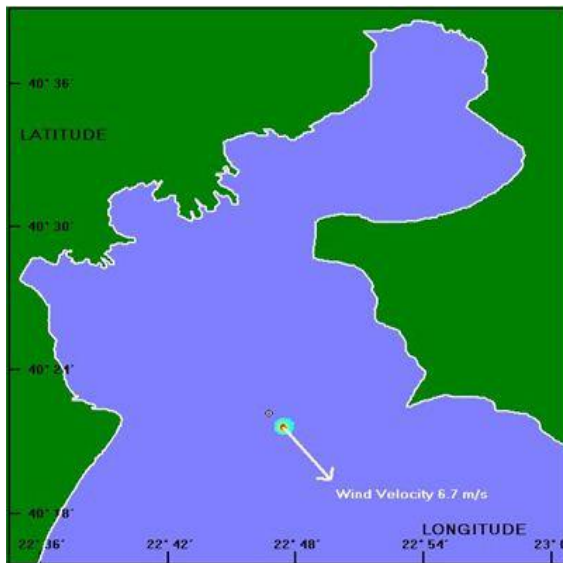



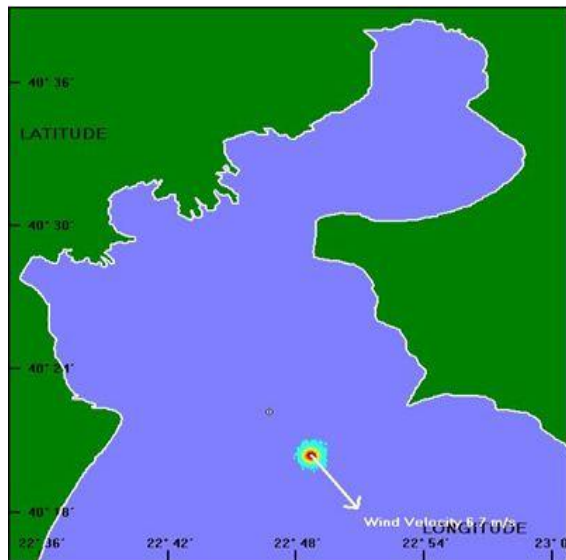

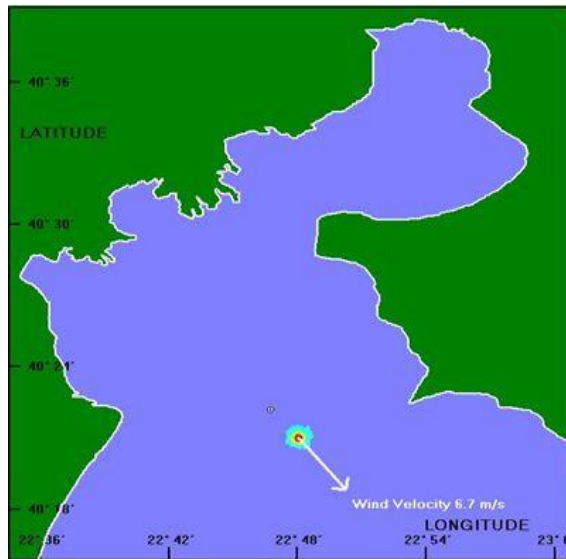
Σχήμα Γ164: Τροχιά της πετρελαιοκηλίδας στη Θέση 2 για Βορειοδυτικό άνεμο – 4 bf



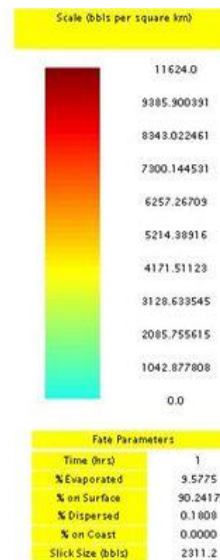
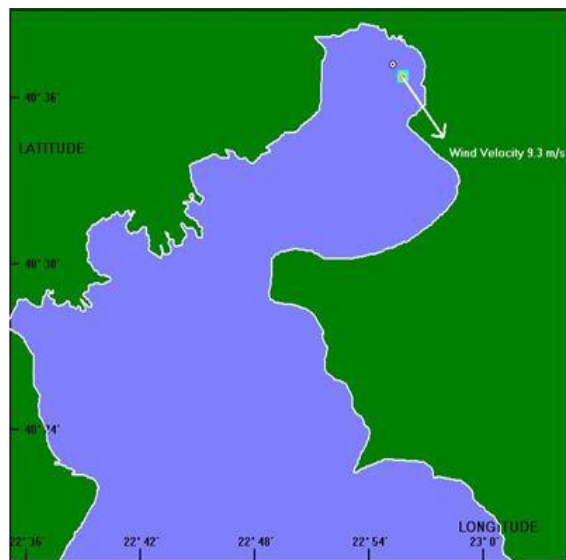


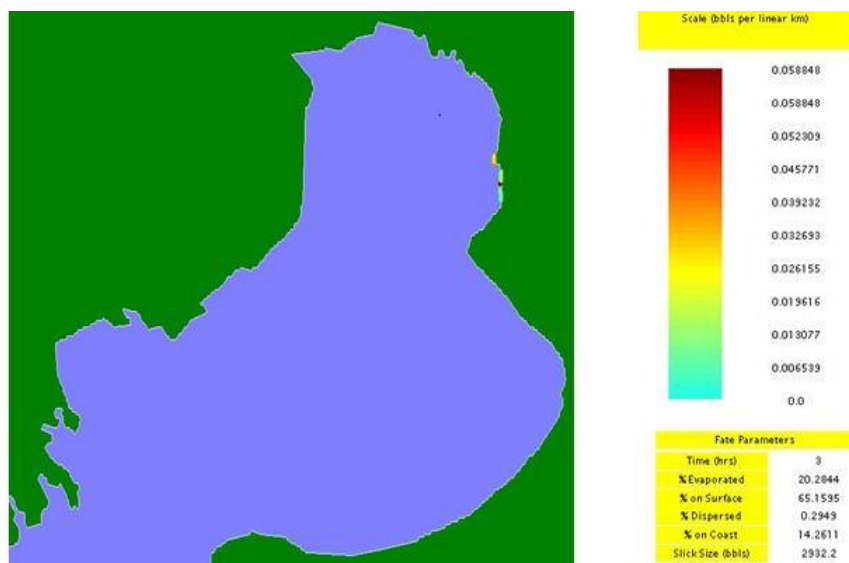
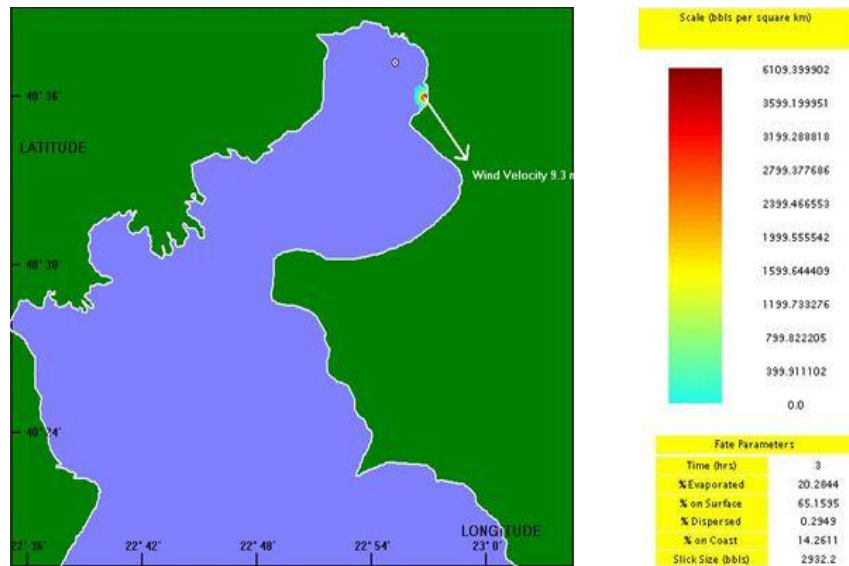
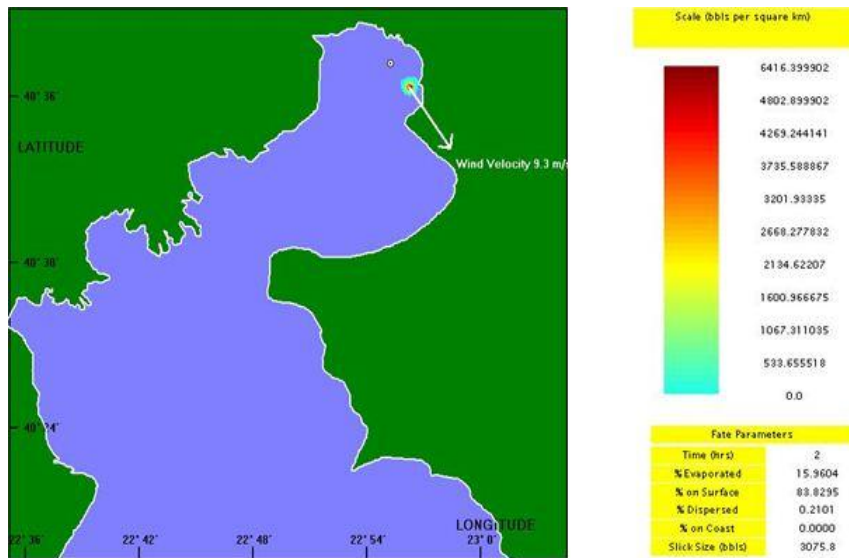
Σχήμα Γ165: Τροχιά της πετρελαιοκηλίδας στη Θέση 3 για Βορειοδυτικό άνεμο – 4 bf




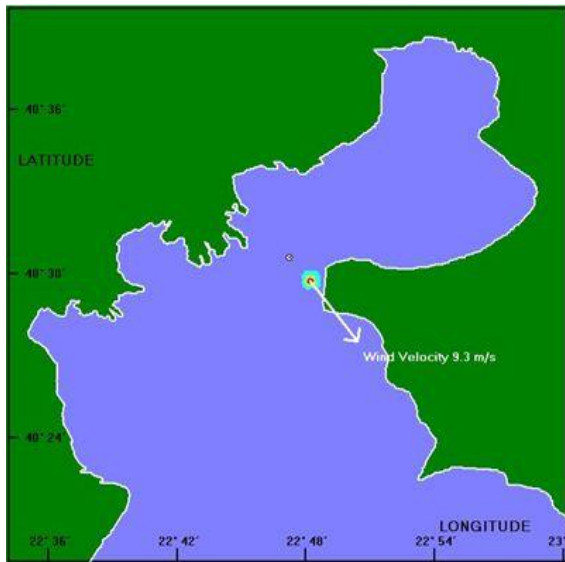

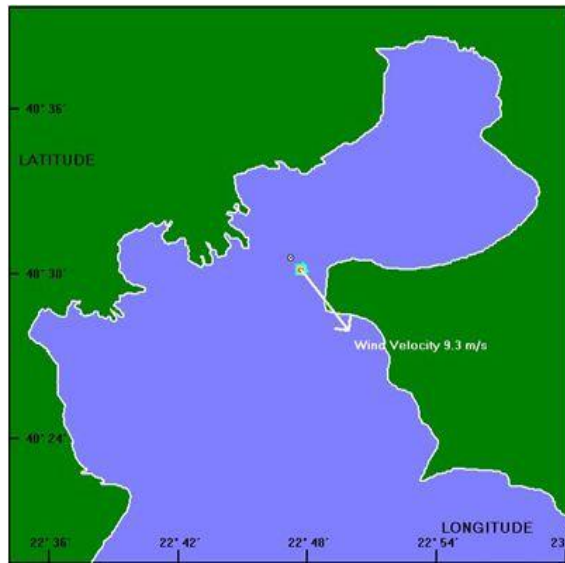


Σχήμα Γ166: Τροχιά της πετρελαιοκηλίδας στη Θέση 4 για Βορειοδυτικό άνεμο – 4 bf


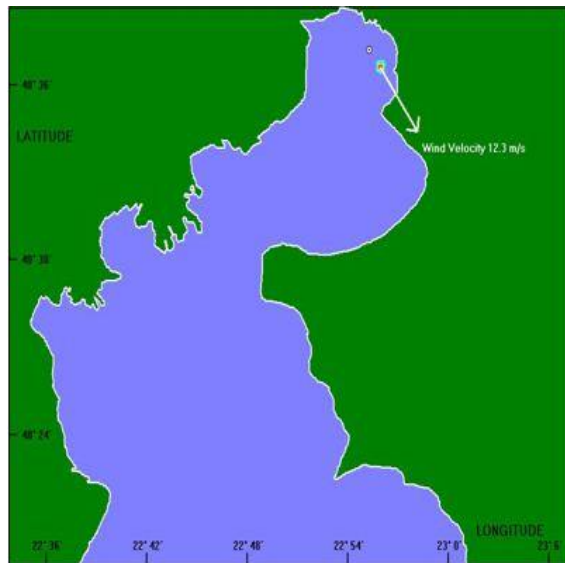


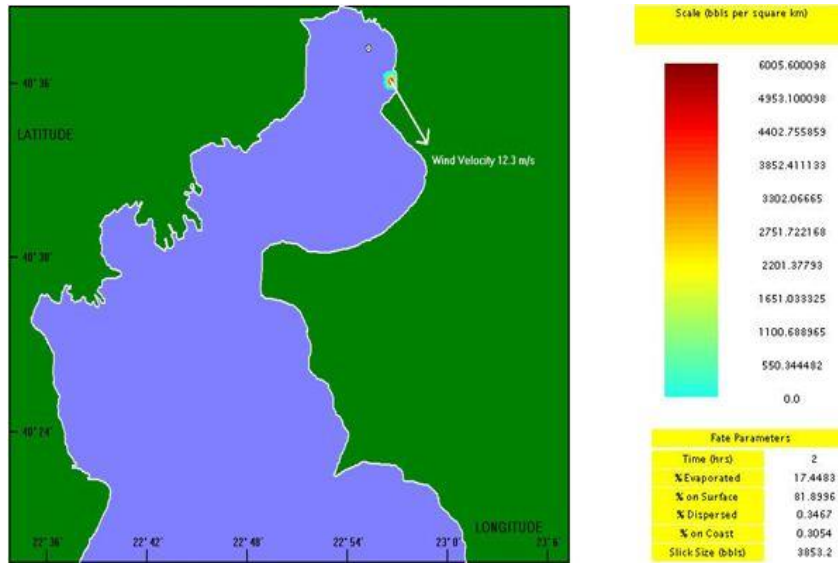


Σχήμα Γ167: Τροχιά της πετρελαιοκηλίδας στη Θέση 1 για Βορειοδυτικό άνεμο – 5 bf

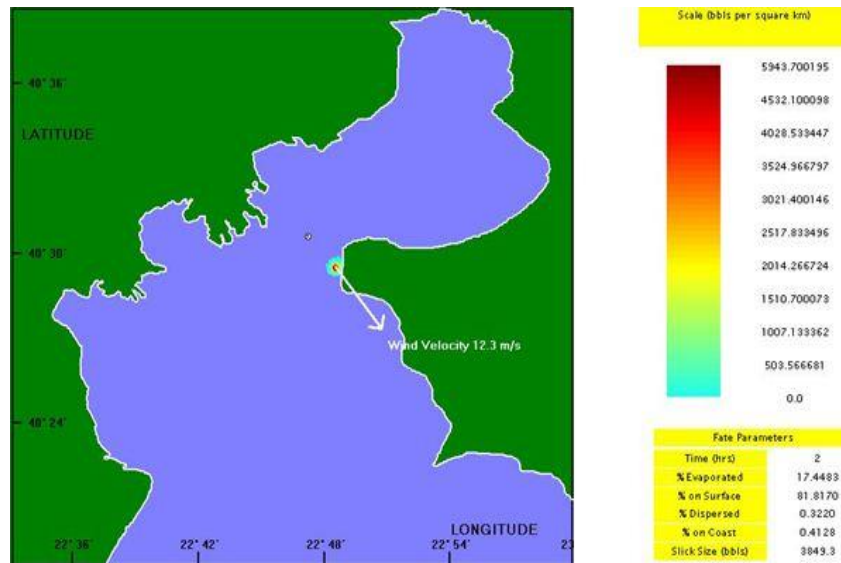
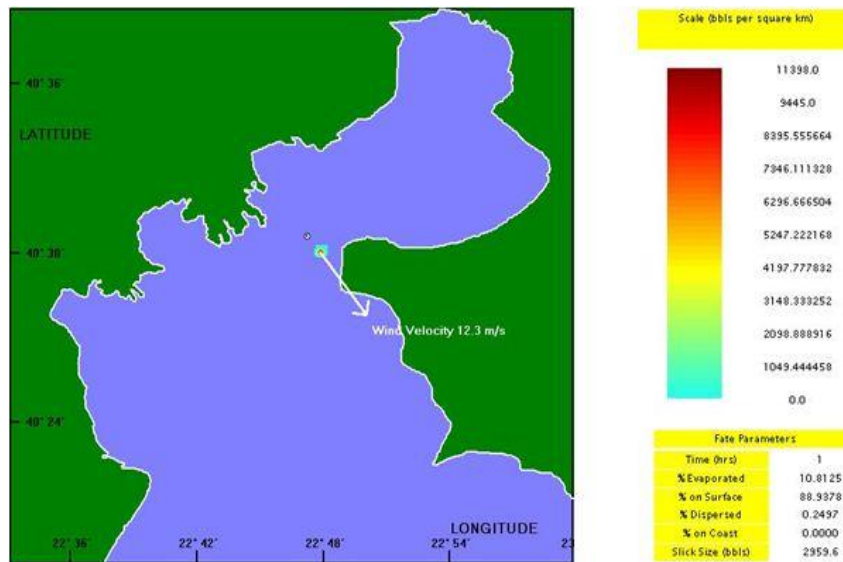


Σχήμα Γ168: Τροχιά της πετρελαιοκηλίδας στη Θέση 2 για Βορειοδυτικό άνεμο – 5 bf


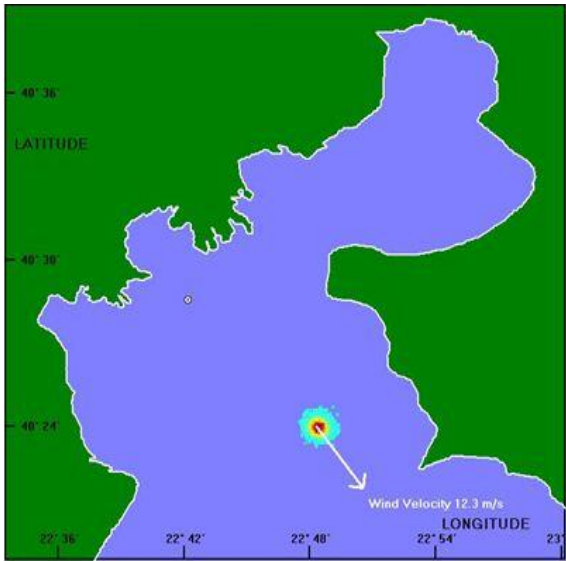
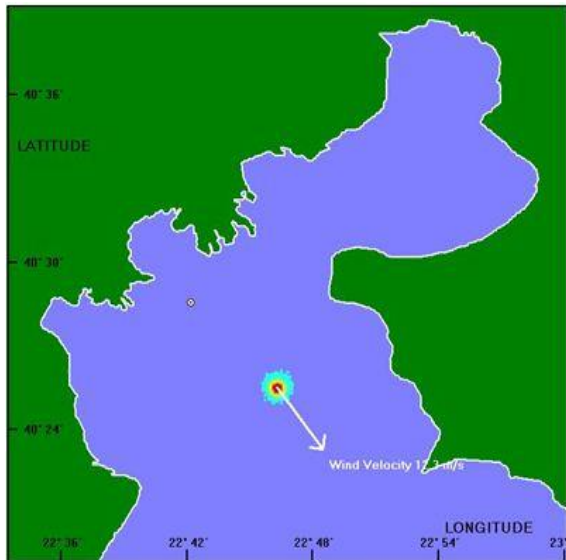

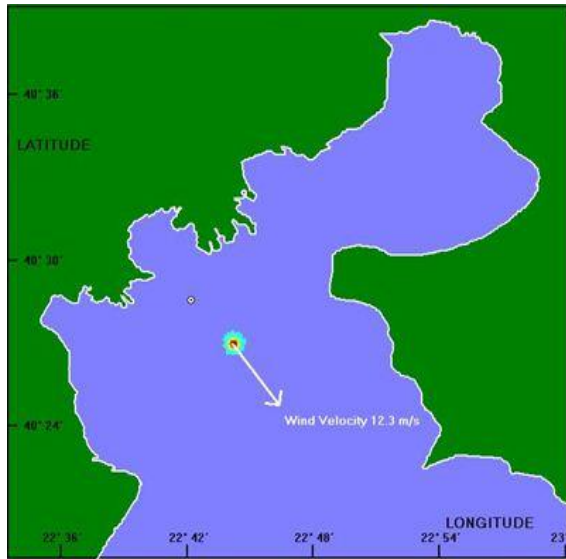


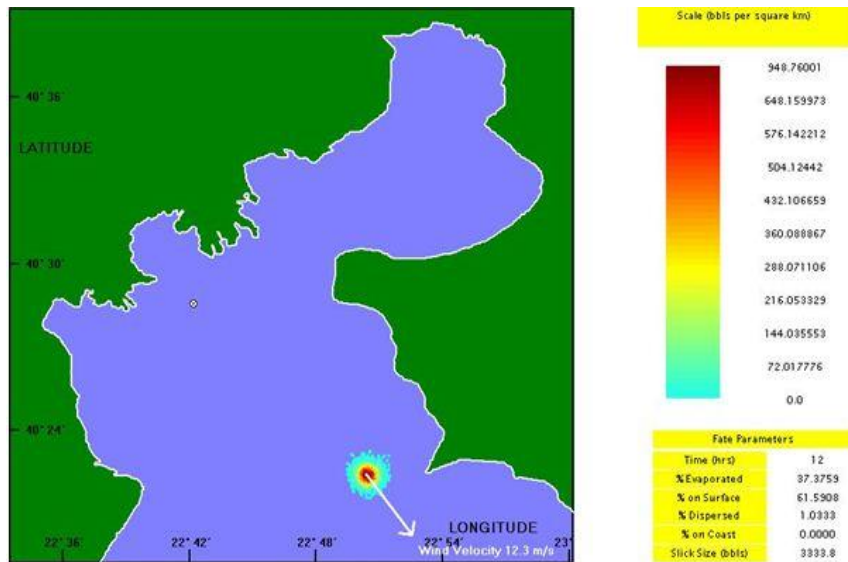


Σχήμα Γ169: Τροχιά της πετρελαιοκηλίδας στη Θέση 1 για Βορειοδυτικό άνεμο – 6 bf

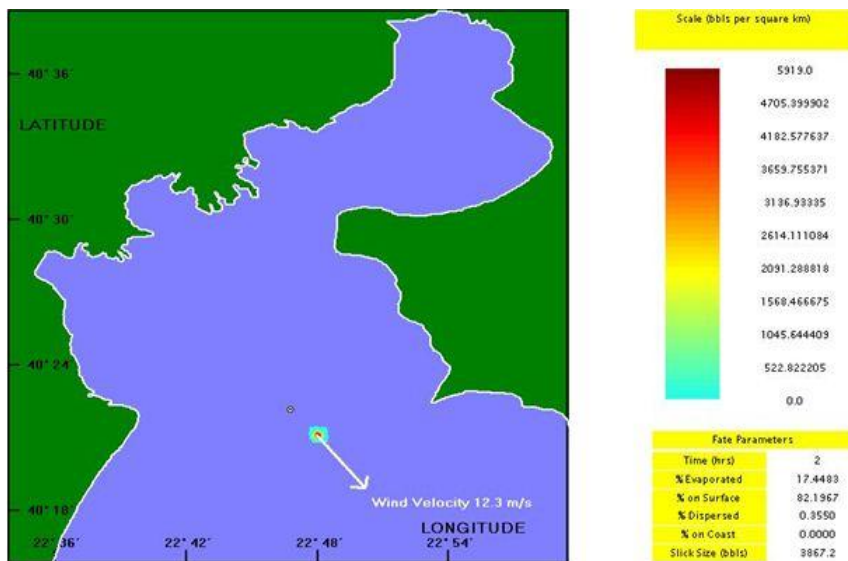
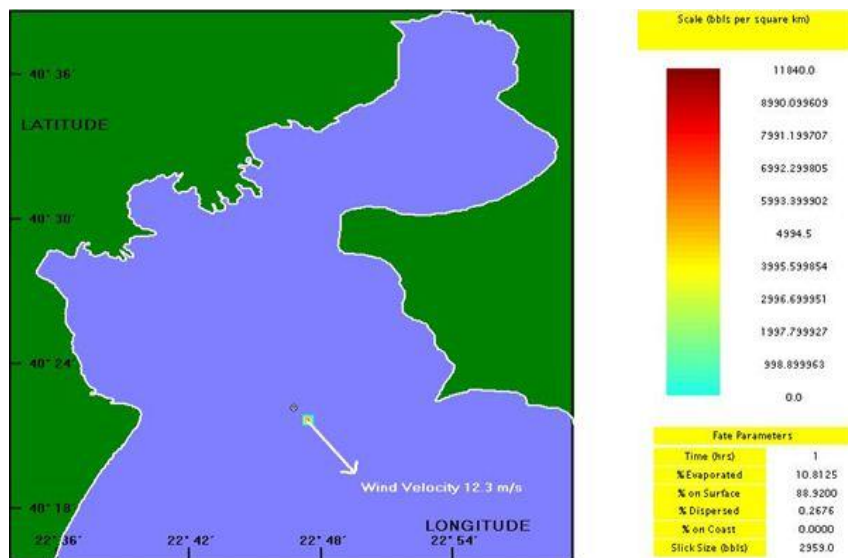


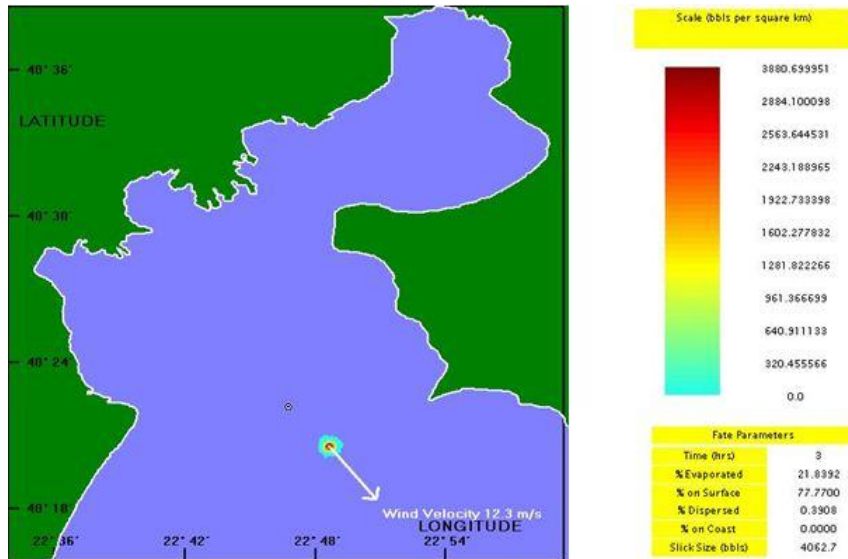
Σχήμα Γ170: Τροχιά της πετρελαιοκηλίδας στη Θέση 2 για Βορειοδυτικό άνεμο – 6 bf



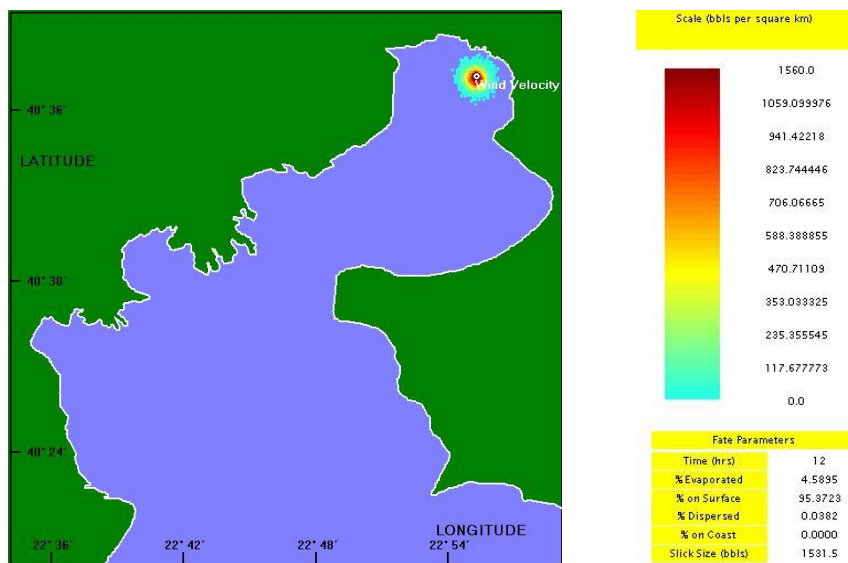
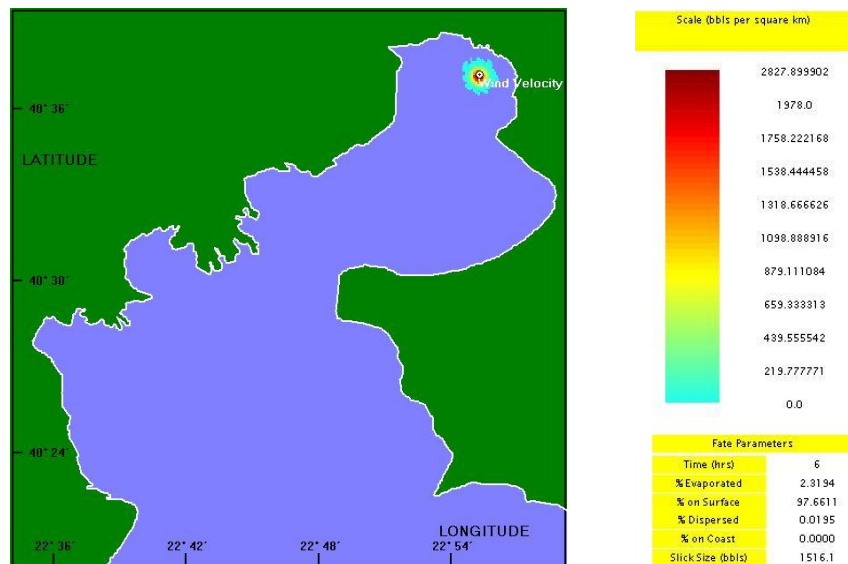


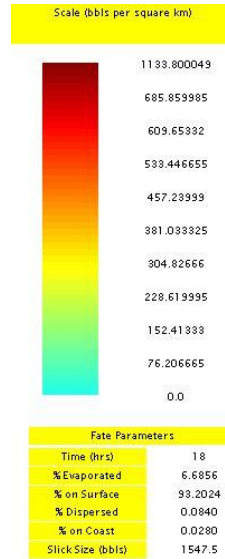
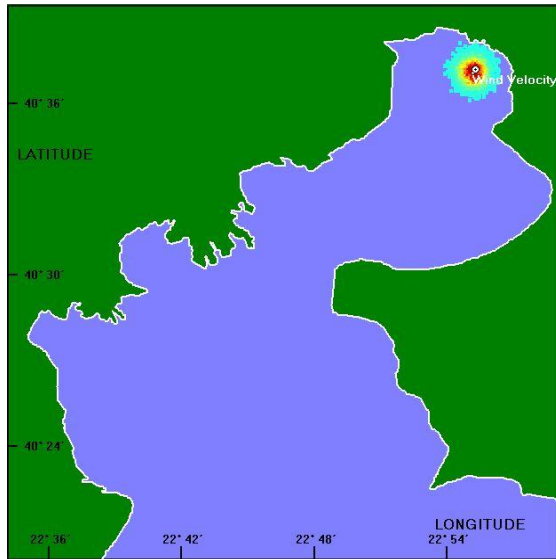
Σχήμα Γ171: Τροχιά της πετρελαιοκηλίδας στη Θέση 3 για Βορειοδυτικό άνεμο – 6 bf




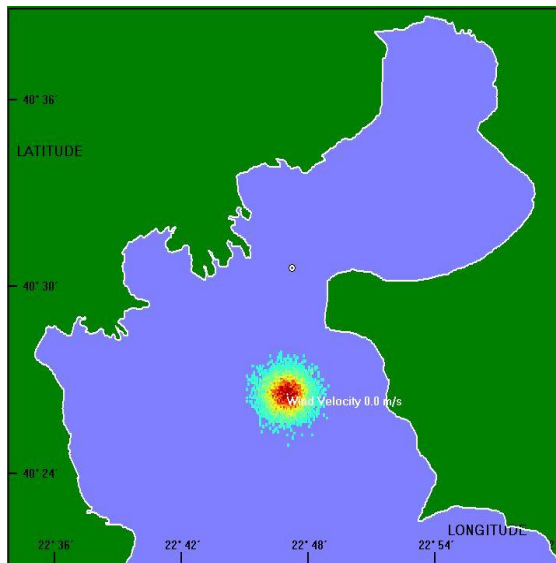
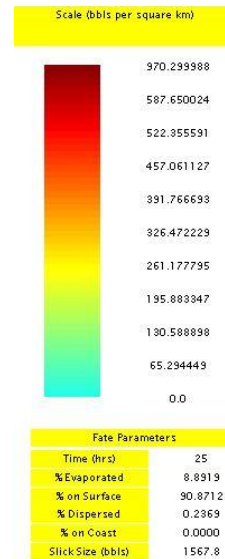
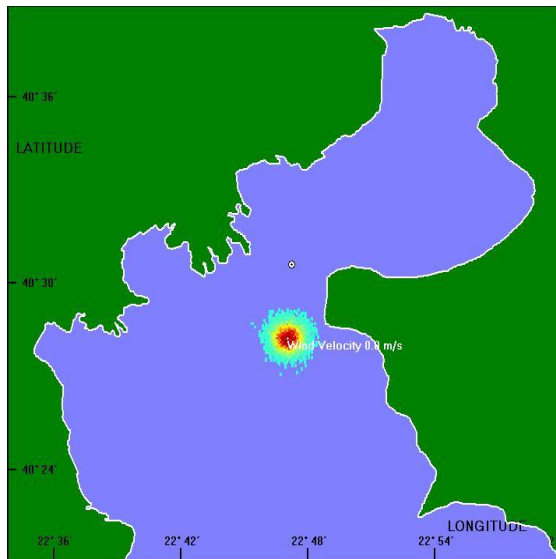


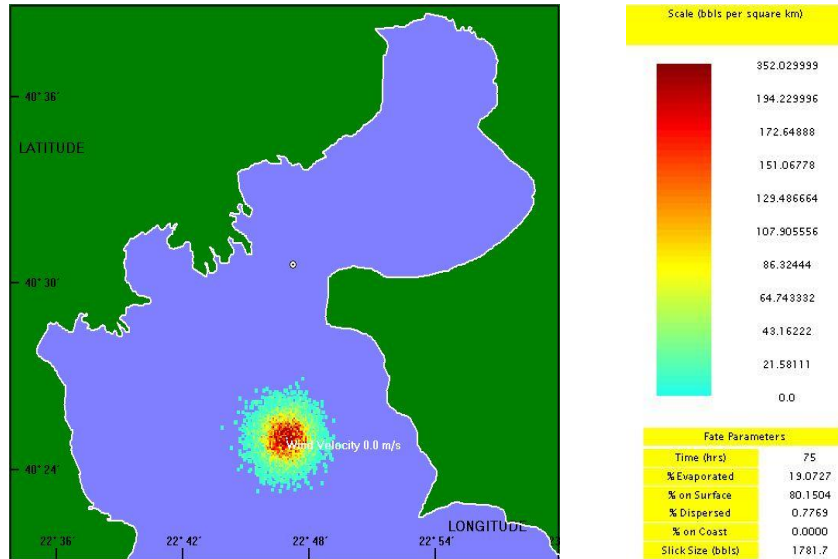
Σχήμα Γ172: Τροχιά της πετρελαιοκηλίδας στη Θέση 4 για Βορειοδυτικό άνεμο – 6 bf



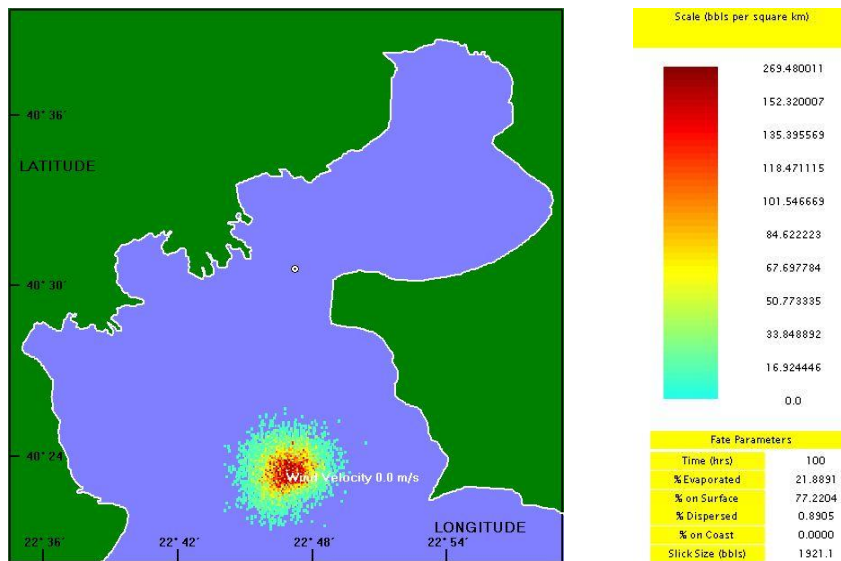
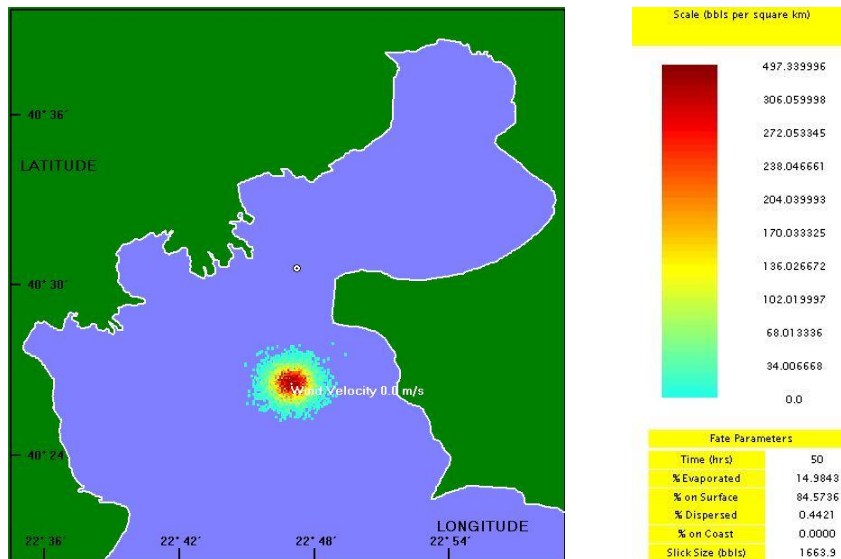


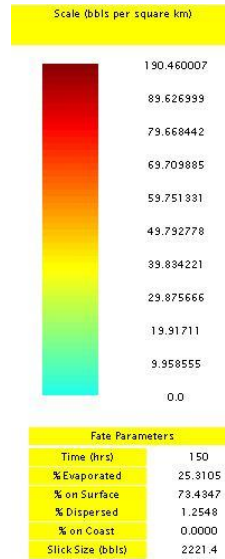
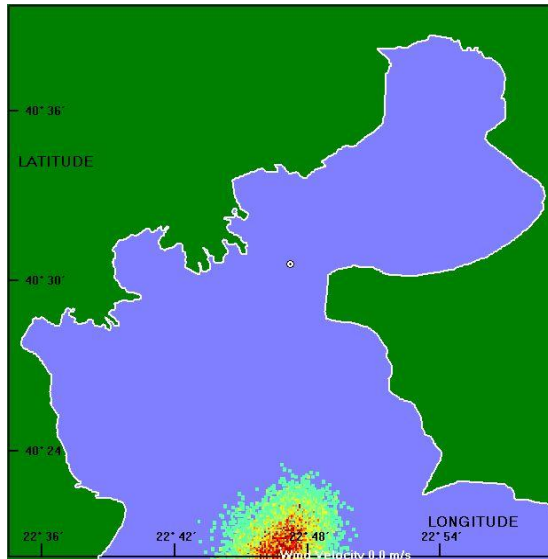
Σχήμα Γ173: Τροχιά της πετρελαιοκηλίδας στη Θέση 1 για το σενάριο Νηνεμίας




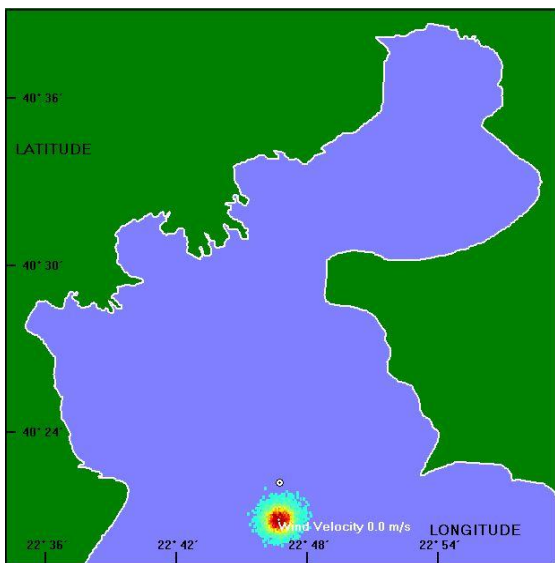
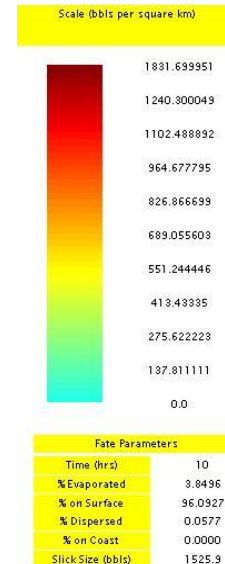
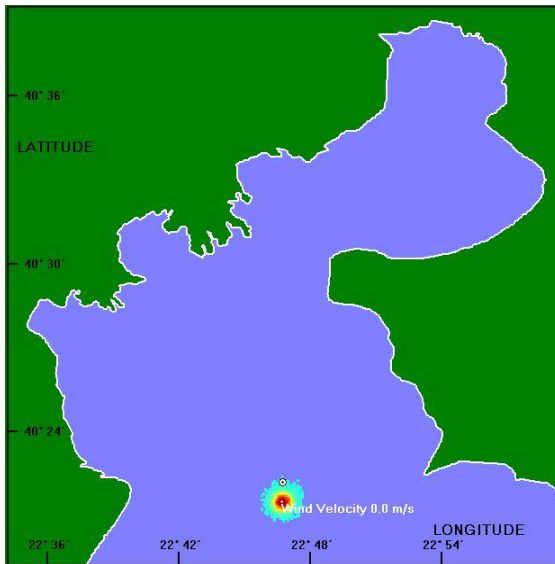


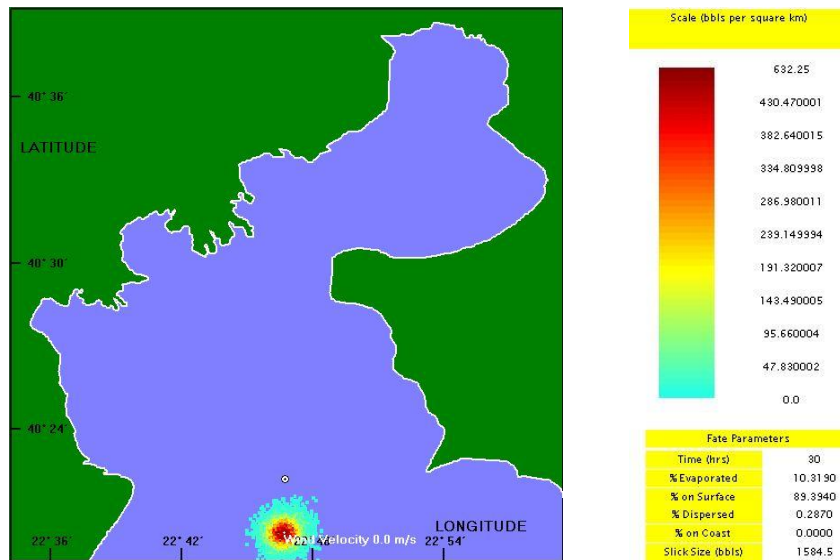
Σχήμα Γ174: Τροχιά της πετρελαιοκηλίδας στη Θέση 2 για το σενάριο Νηνεμίας





Σχήμα Γ175: Τροχιά της πετρελαιοκηλίδας στη Θέση 3 για το σενάριο Νηνεμίας

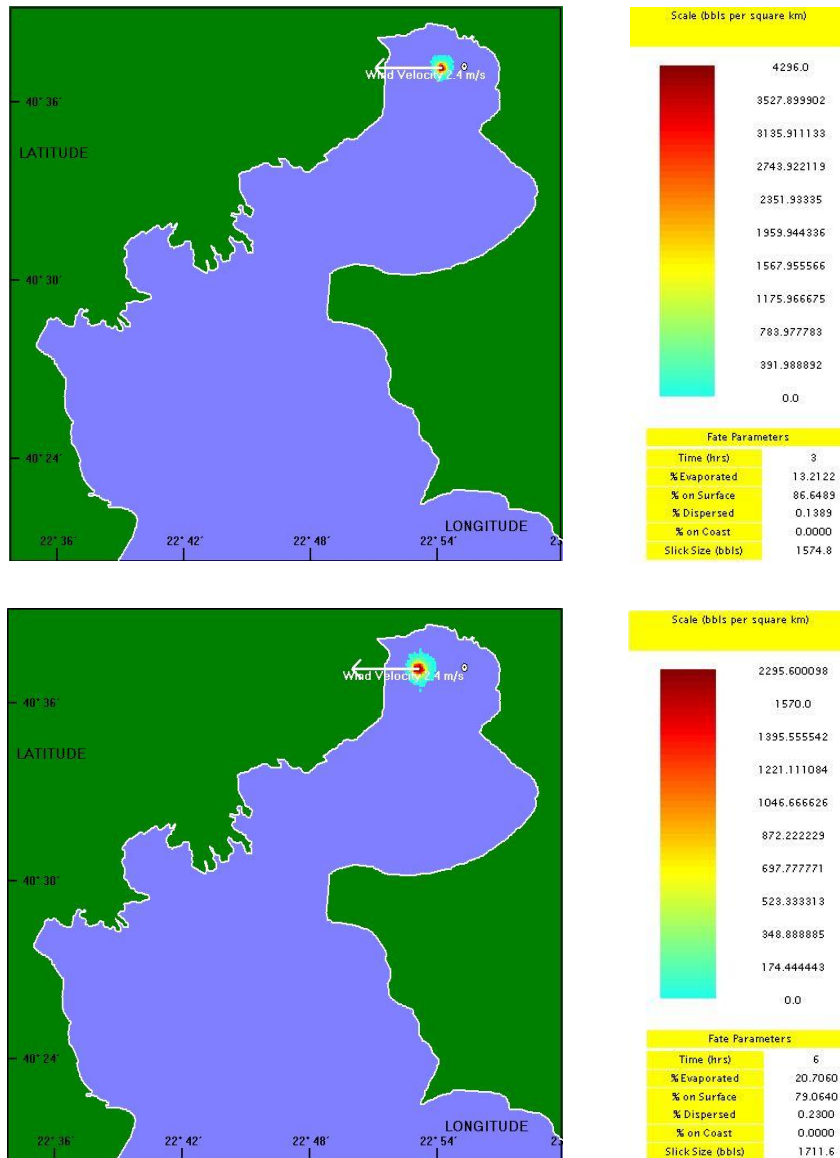


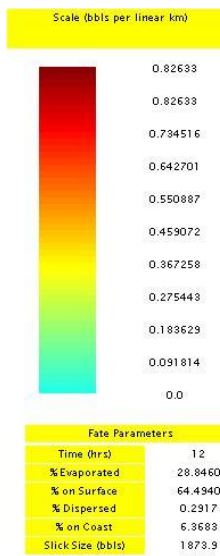
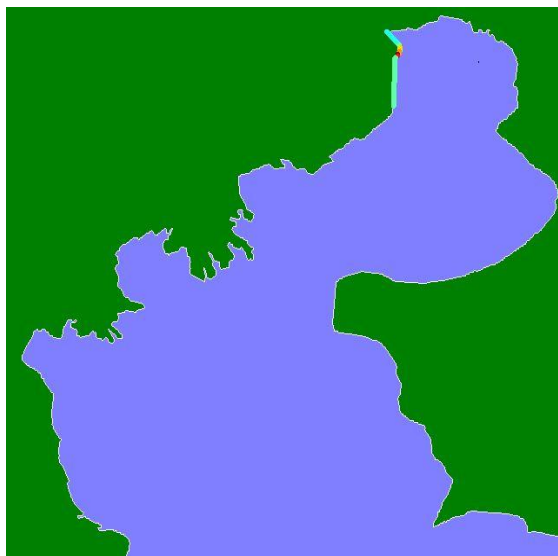

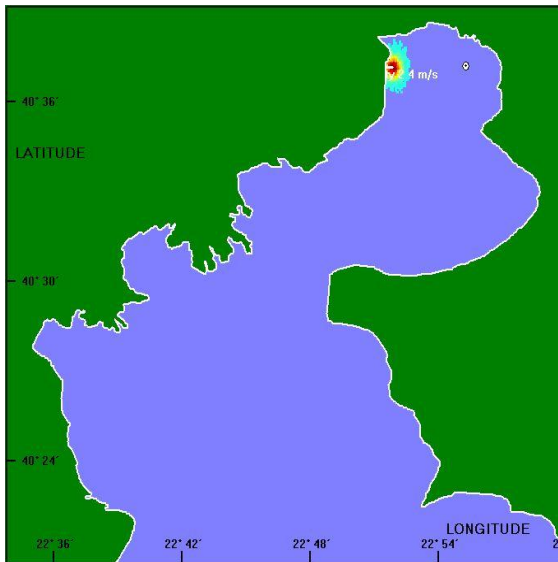
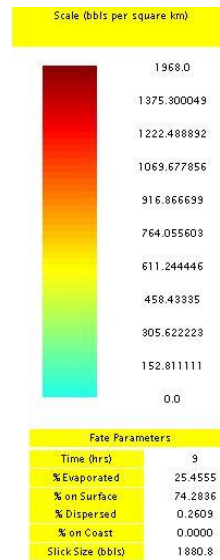


Σχήμα Γ176: Τροχιά της πετρελαιοκηλίδας στη Θέση 4 για το σενάριο Νηνεμίας

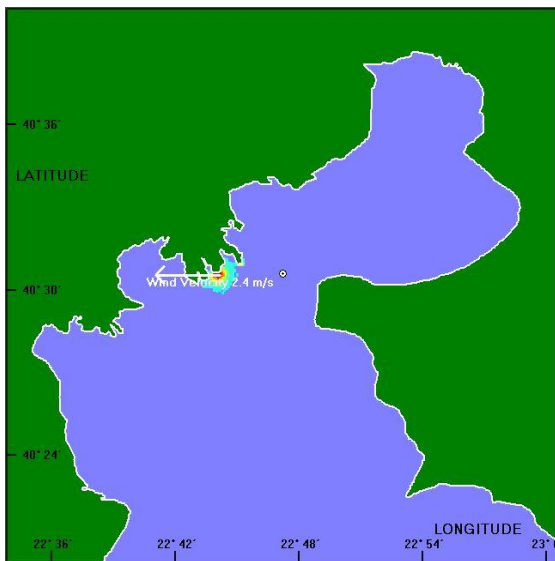
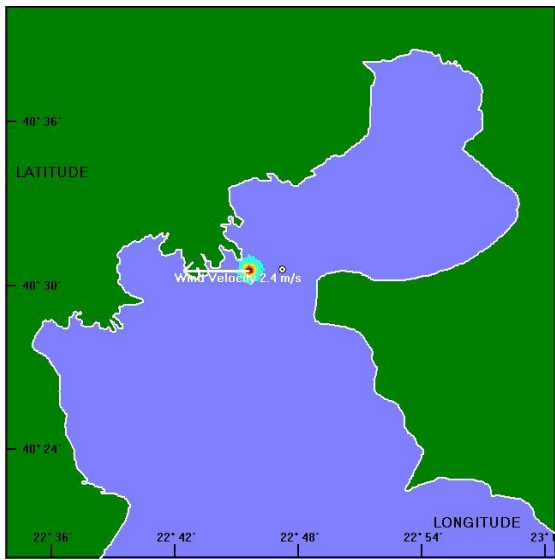
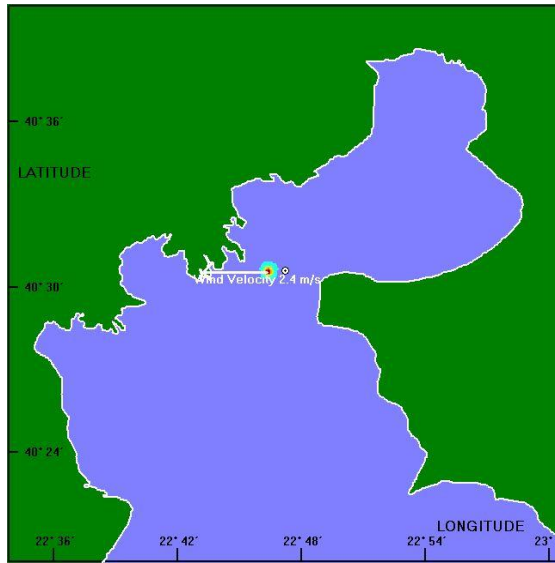
Παράρτημα Δ: Τα αποτελέσματα για τα σενάρια με εφαρμογή αντίστοιχων θαλάσσιων ρευμάτων

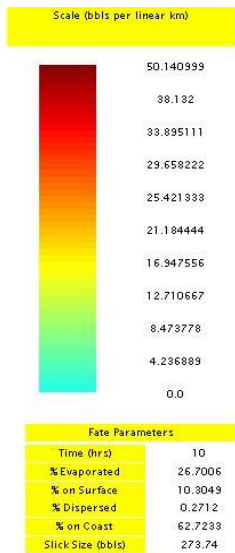
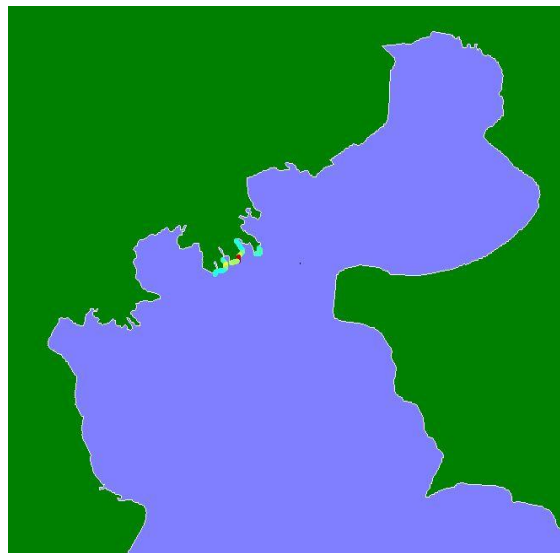

Τα αποτελέσματα του μαθηματικού μοντέλου MEDSLIK για τα σενάρια με εφαρμογή αντίστοιχων θαλάσσιων ρευμάτων παρατίθενται συγκεντρωμένα στο παράρτημα Δ. Τα Σχήματα 1 έως 4 απεικονίζουν την τροχιά της πετρελαιοκηλίδας στο Θερμαϊκό Κόλπο για τα 4 σενάρια που εξετάστηκαν.




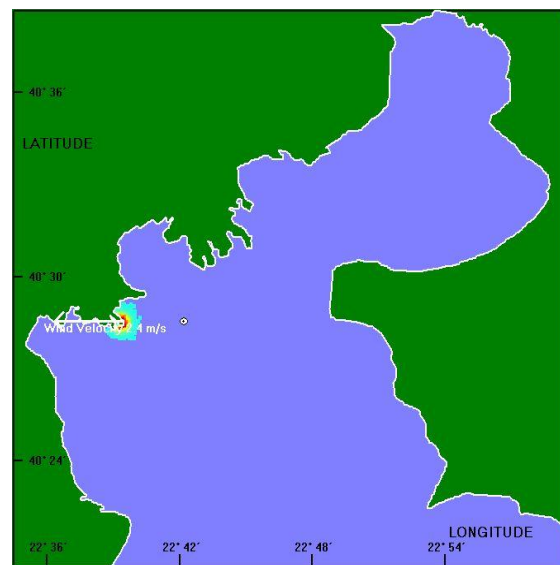


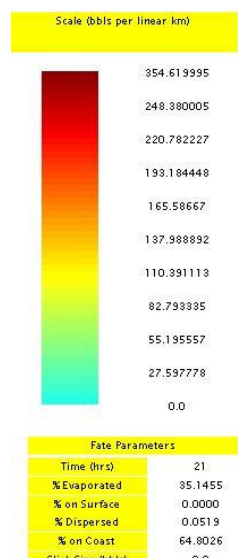
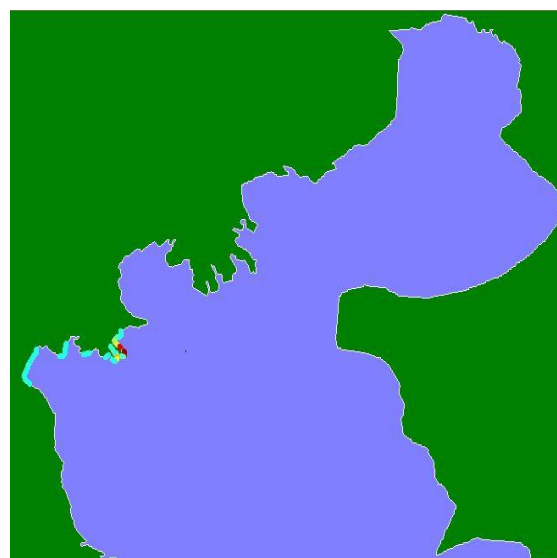

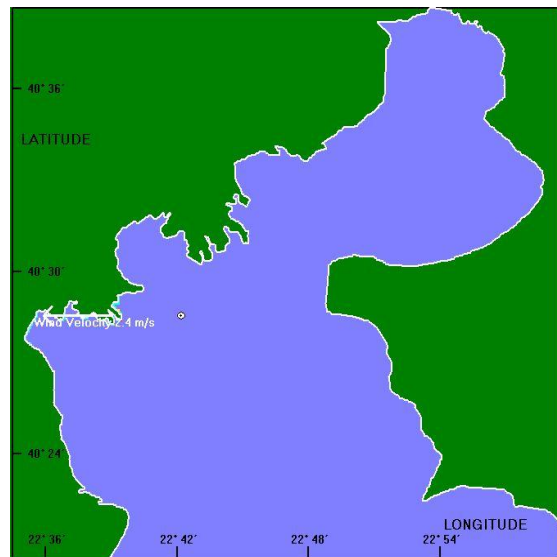
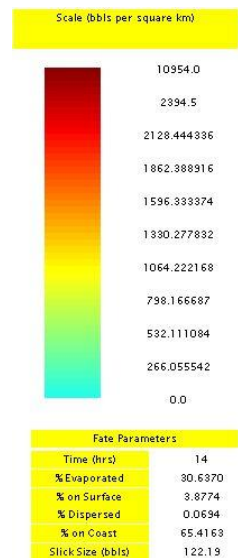
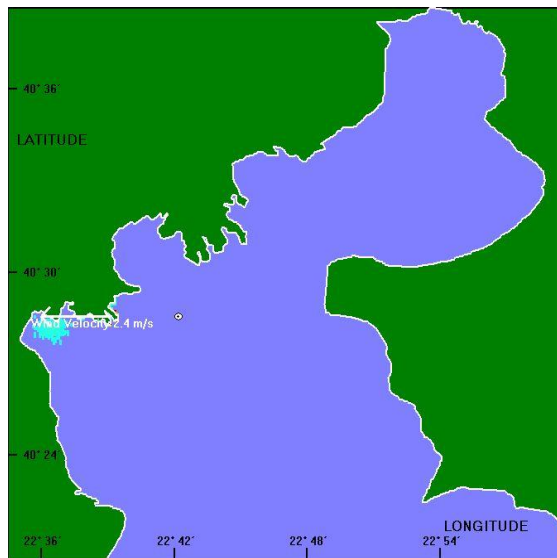
Σχήμα Δ1: Τροχιά της πετρελαιοκηλίδας στη Θέση 1 για Ανατολικό άνεμο – 2 bf



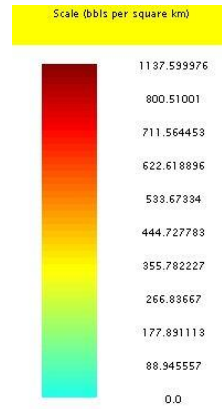
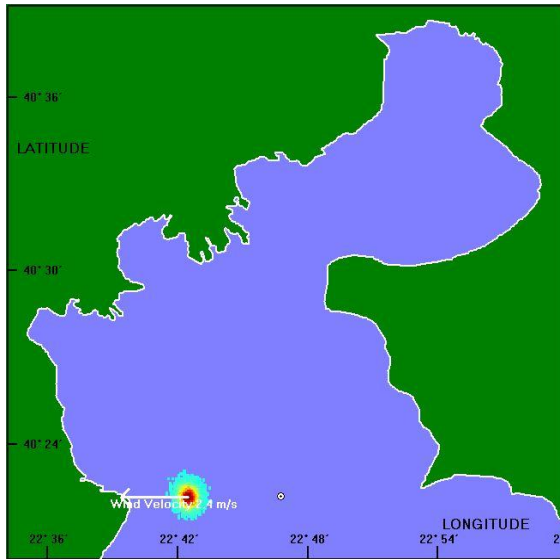


Σχήμα Δ2: Τροχιά της πετρελαιοκηλίδας στη Θέση 2 για Ανατολικό άνεμο – 2 bf



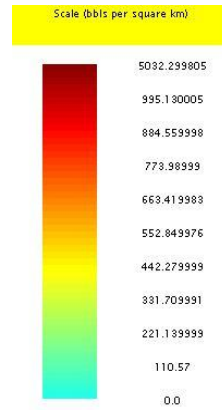


Σχήμα Δ3: Τροχιά της πετρελαιοκηλίδας στη Θέση 3 για Ανατολικό άνεμο – 2 bf



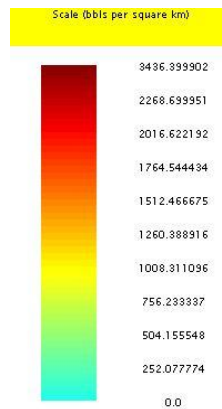
Fate Parameters

Time (hrs)	18
% Evaporated	29.7795
% on Surface	69.8554
% Dispersed	0.3651
% on Coast	0.0000
Slick Size (bbbls)	2116.0



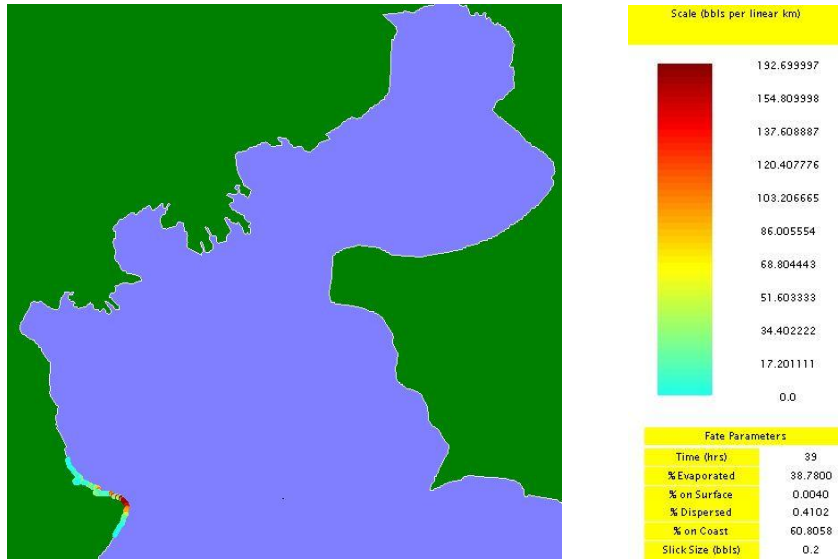
Fate Parameters

Time (hrs)	26
% Evaporated	37.3423
% on Surface	13.5338
% Dispersed	0.5138
% on Coast	48.6101
Slick Size (bbbls)	592.01



Fate Parameters

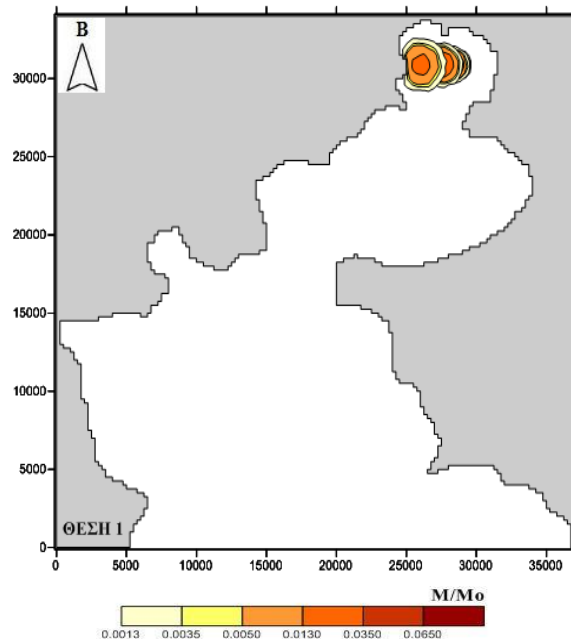
Time (hrs)	39
% Evaporated	38.7800
% on Surface	0.0040
% Dispersed	0.4102
% on Coast	60.8058
Slick Size (bbbls)	0.2



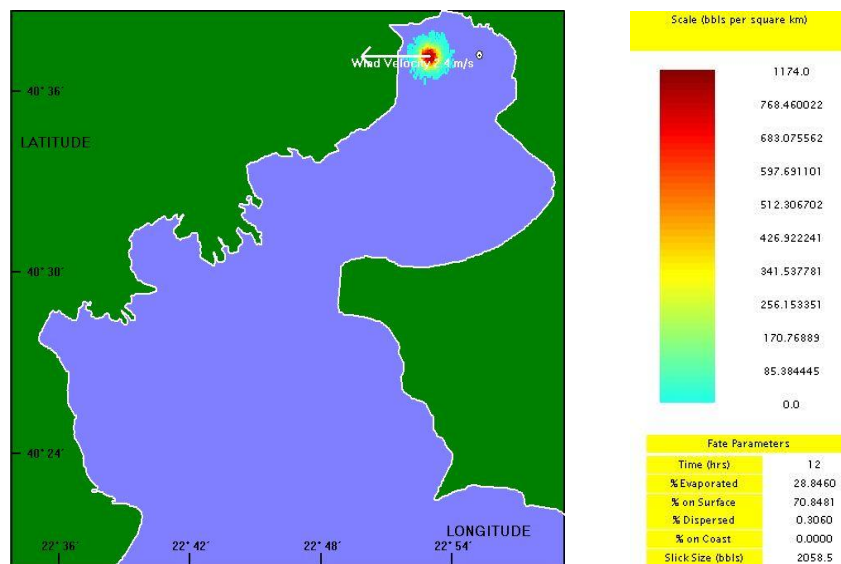
Σχήμα Δ4: Τροχιά της πετρελαιοκηλίδας στη Θέση 4 για Ανατολικό άνεμο – 2 bf

Παράρτημα Ε: Τα αποτελέσματα για τα σενάρια με μηδενικά θαλάσσια ρεύματα

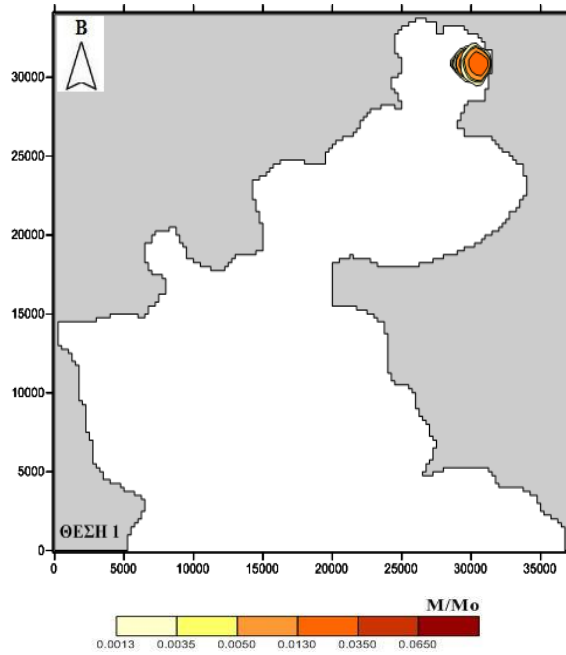
Τα αποτελέσματα των δύο μοντέλων για τα σενάρια με μηδενικά θαλάσσια ρεύματα παρατίθενται συγκεντρωμένα στο παράρτημα Ε. Τα Σχήματα 1 έως 20 απεικονίζουν την τροχιά της πετρελαιοκηλίδας στο Θερμαϊκό Κόλπο για τα 10 σενάρια που εξετάστηκαν.



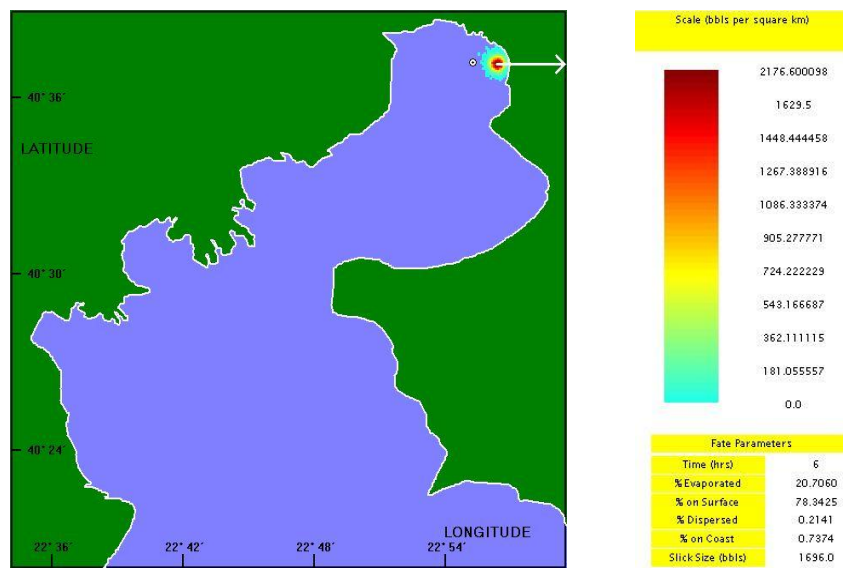
Σχήμα Ε1: Τροχιά της πετρελαιοκηλίδας στη Θέση 1 στο OSM για Ανατολικό άνεμο – 2 bf



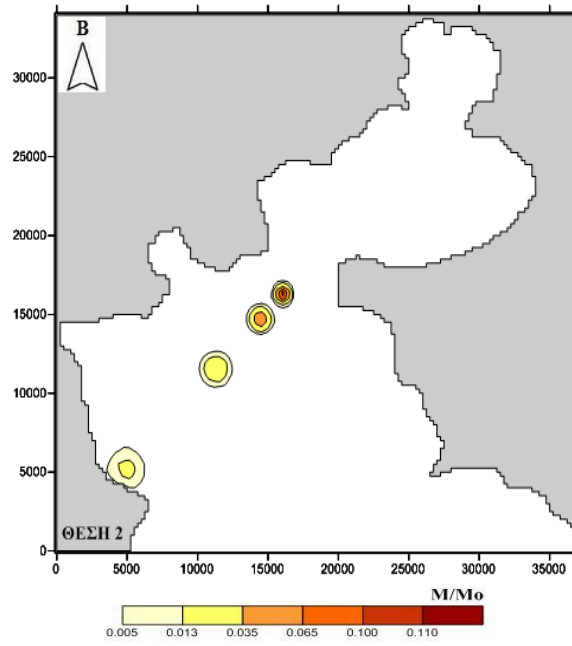
Σχήμα Ε2: Τροχιά της πετρελαιοκηλίδας στη Θέση 1 στο MEDSLIK για Ανατολικό άνεμο – 2 bf



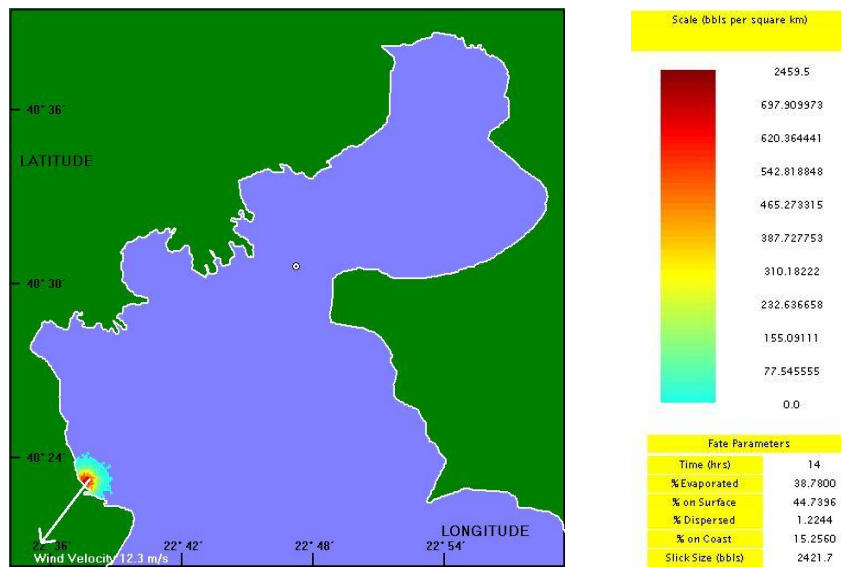
Σχήμα Ε3: Τροχιά της πετρελαιοκηλίδας στη Θέση 1 στο OSM για Δυτικό άνεμο – 2 bf



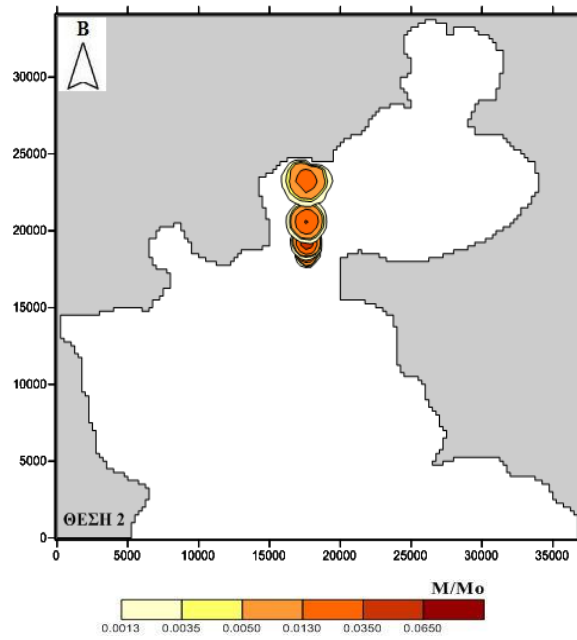
Σχήμα Ε4: Τροχιά της πετρελαιοκηλίδας στη Θέση 1 στο MEDSLIK για Δυτικό άνεμο – 2 bf



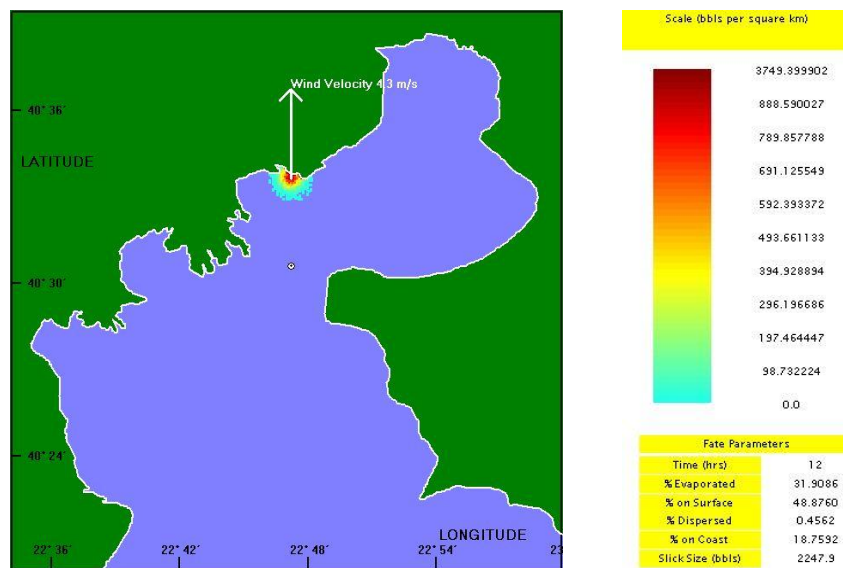
Σχήμα Ε5: Τροχιά της πετρελαιοκηλίδας στη Θέση 2 στο OSM για Βορειοανατολικό άνεμο – 6 bf



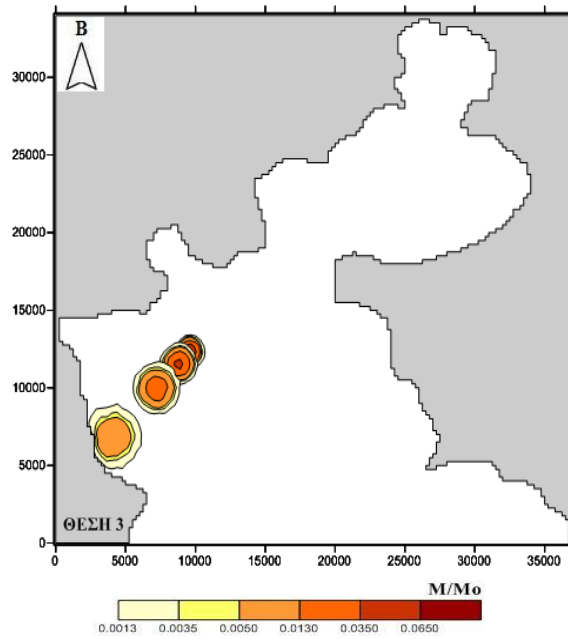
Σχήμα Ε6: Τροχιά της πετρελαιοκηλίδας στη Θέση 2 στο MEDSLIK για Βορειοανατολικό άνεμο – 6 bf



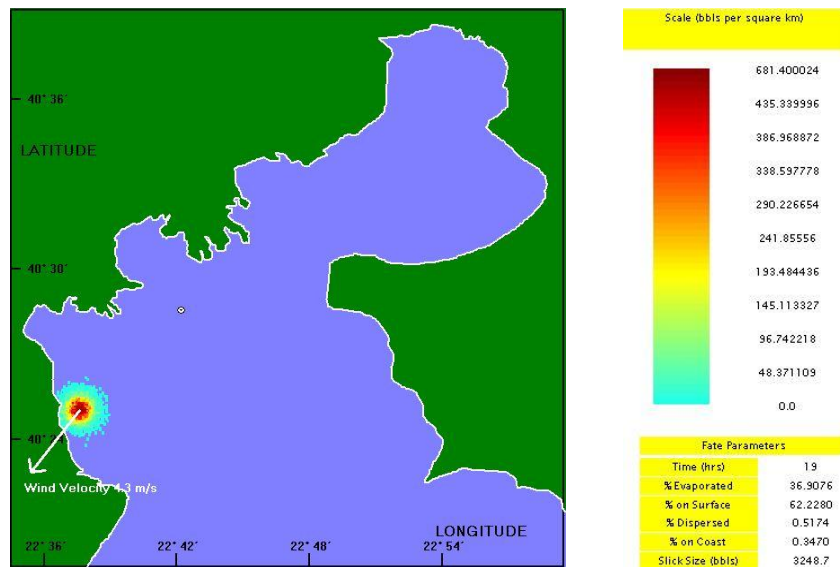
Σχήμα Ε7: Τροχιά της πετρελαιοκηλίδας στη Θέση 2 στο OSM για Νότιο άνεμο – 3 bf



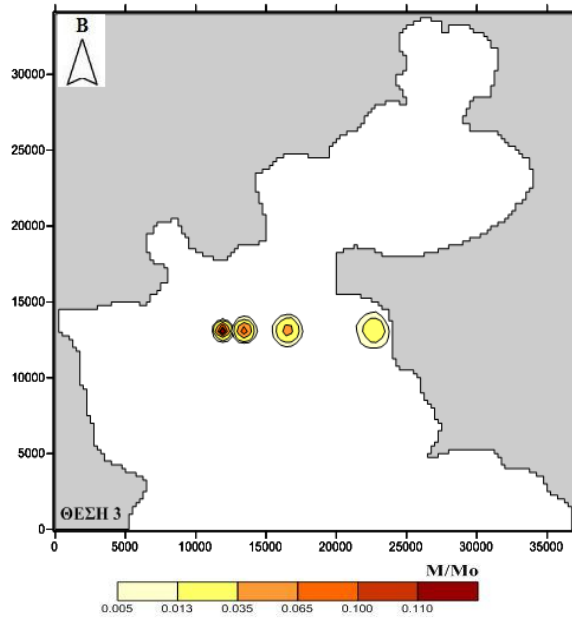
Σχήμα Ε8: Τροχιά της πετρελαιοκηλίδας στη Θέση 2 στο MEDSLIK για Νότιο άνεμο – 3 bf



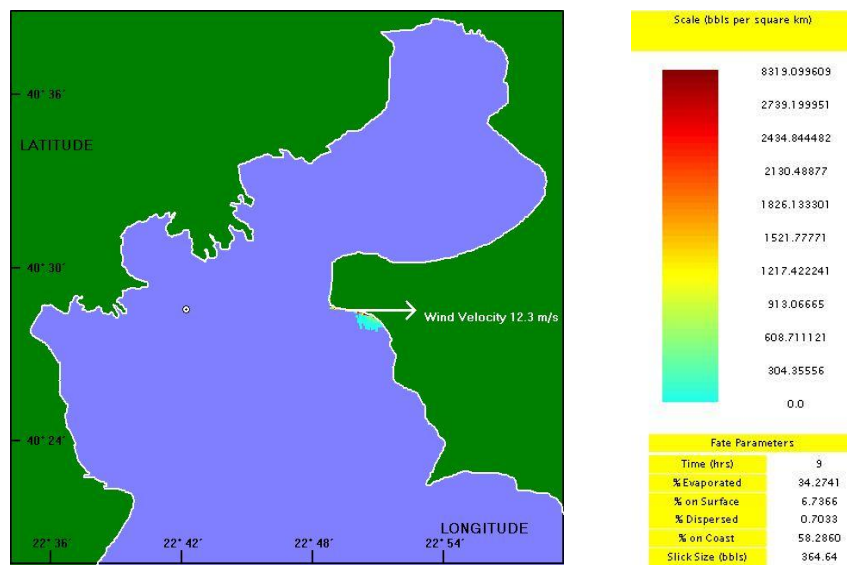
Σχήμα E9: Τροχιά της πετρελαιοκηλίδας στη Θέση 3 στο OSM για Βορειοανατολικό άνεμο – 3 bf



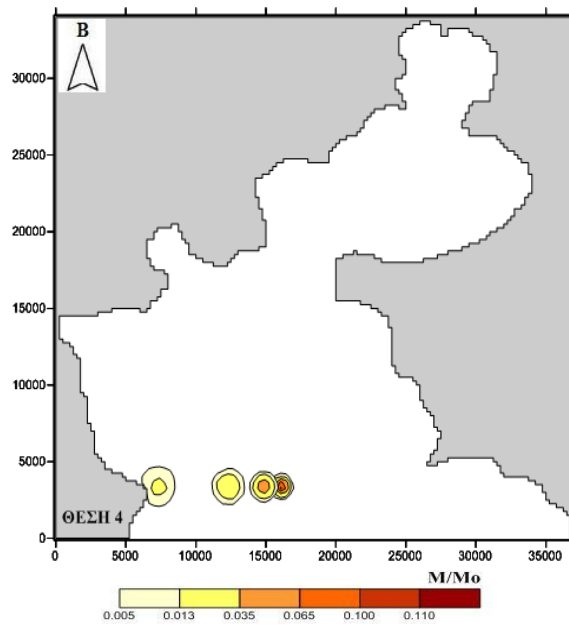
Σχήμα E10: Τροχιά της πετρελαιοκηλίδας στη Θέση 3 στο MEDSLIK για Βορειοανατολικό άνεμο – 3 bf



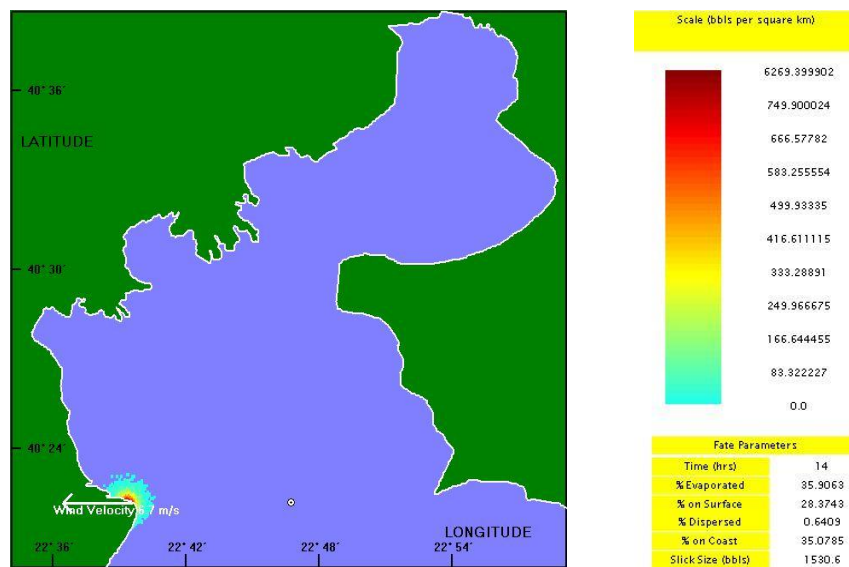
Σχήμα E11: Τροχιά της πετρελαιοκηλίδας στη Θέση 3 στο OSM για Δυτικό άνεμο – 6 bf



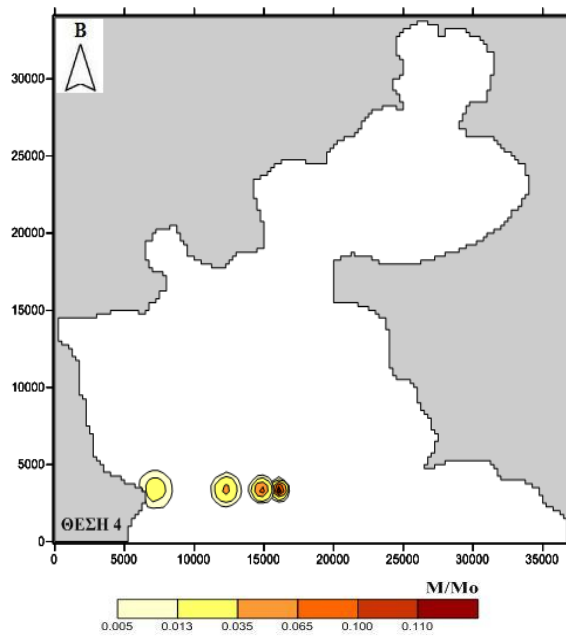
Σχήμα E12: Τροχιά της πετρελαιοκηλίδας στη Θέση 3 στο MEDSLIK για Δυτικό άνεμο – 6 bf



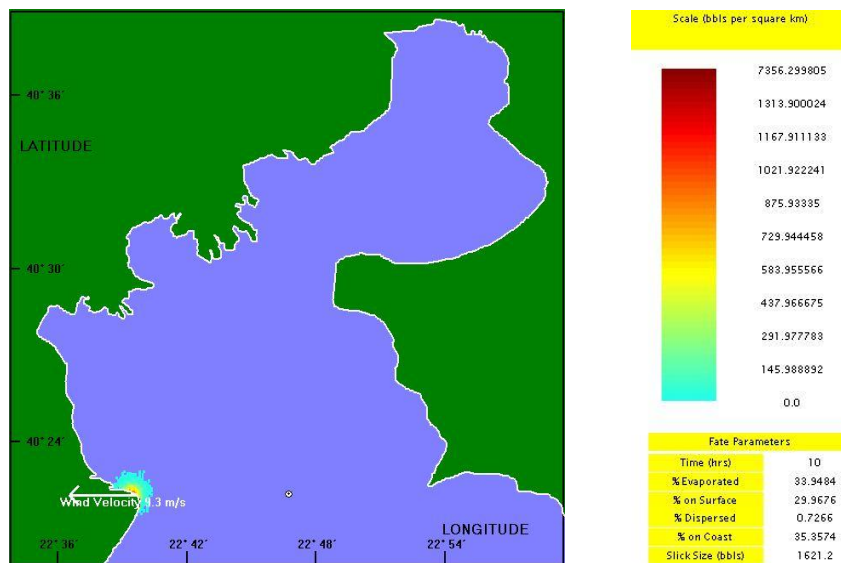
Σχήμα E13: Τροχιά της πετρελαιοκηλίδας στη Θέση 4 στο OSM για Ανατολικό άνεμο – 4 bf



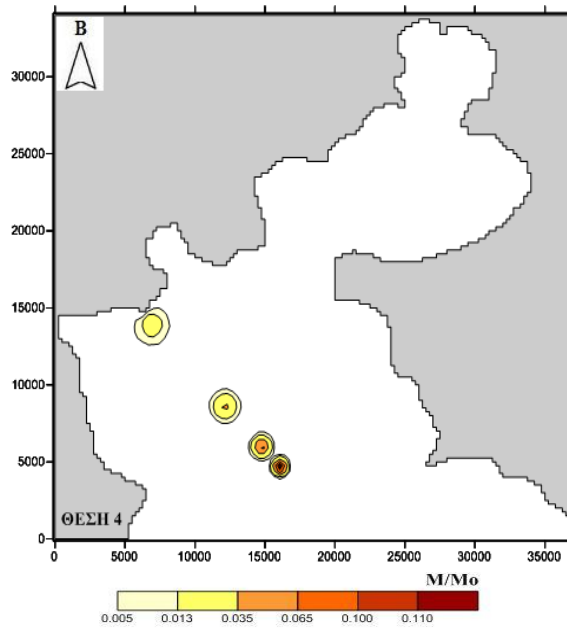
Σχήμα E14: Τροχιά της πετρελαιοκηλίδας στη Θέση 4 στο MEDSLIK για Ανατολικό άνεμο – 4 bf



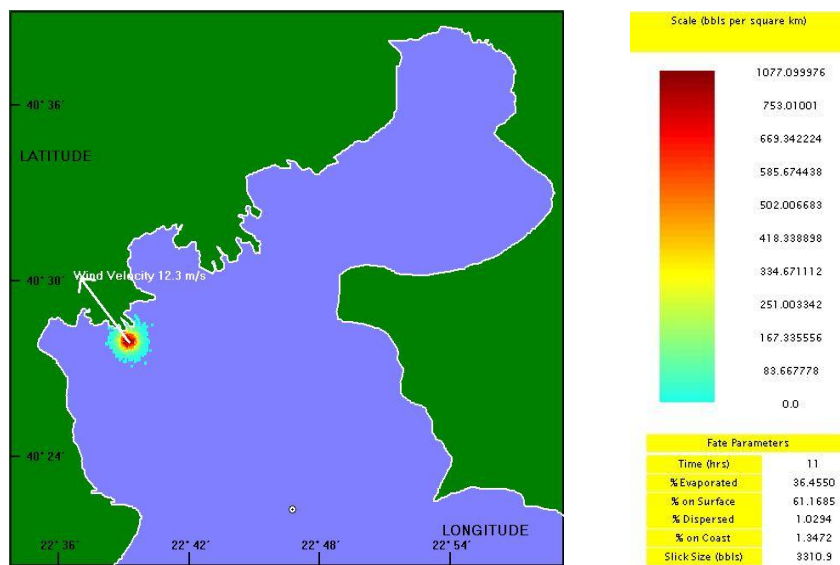
Σχήμα E15: Τροχιά της πετρελαιοκηλίδας στη Θέση 4 στο OSM για Ανατολικό άνεμο – 5 bf



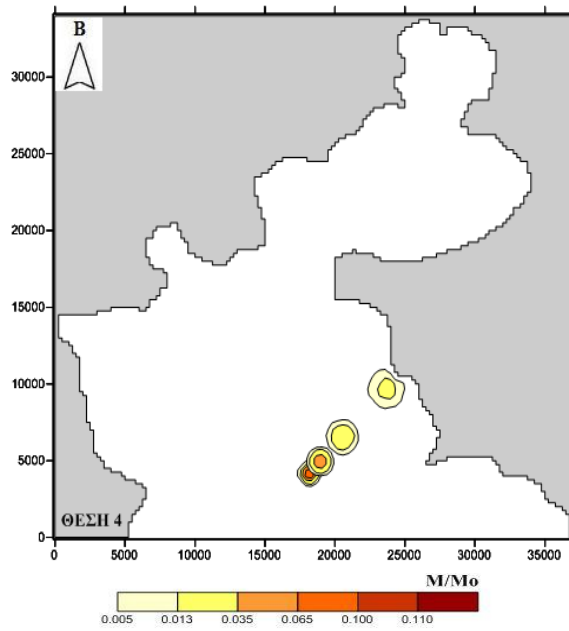
Σχήμα E16: Τροχιά της πετρελαιοκηλίδας στη Θέση 4 στο MEDSLIK για Ανατολικό άνεμο – 4 bf



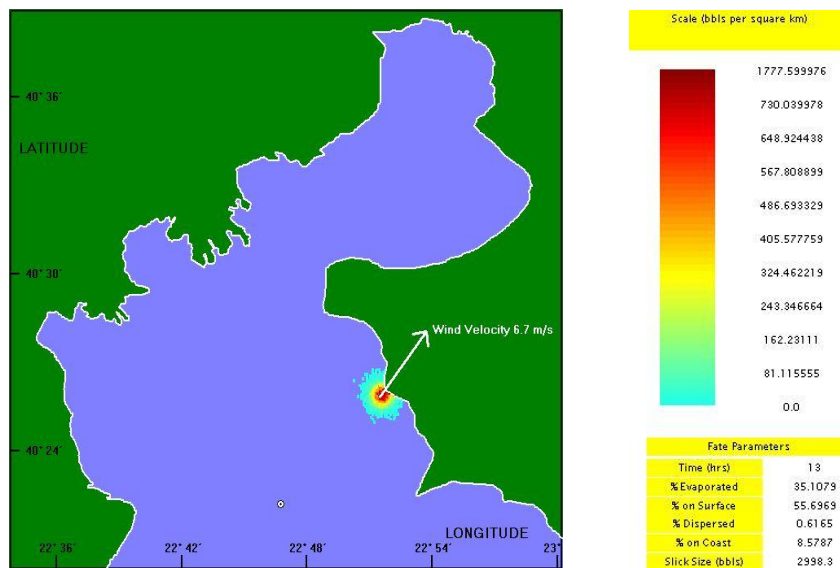
Σχήμα E17: Τροχιά της πετρελαιοκηλίδας στη Θέση 4 στο OSM για Νοτιοανατολικό άνεμο – 6 bf



Σχήμα E18: Τροχιά της πετρελαιοκηλίδας στη Θέση 4 στο MEDSLIK για Νοτιοανατολικό άνεμο – 6 bf



Σχήμα E19: Τροχιά της πετρελαιοκηλίδας στη Θέση 4 στο OSM για Νοτιοδυτικό άνεμο – 4 bf



Σχήμα E20: Τροχιά της πετρελαιοκηλίδας στη Θέση 4 στο MEDSLIK για Νοτιοδυτικό άνεμο – 4 bf