

Επιμετρηθεί: Τελεφεχί Μελέτης: ΝΑΥΠΑΚΤΟΣ-ΠΑΛΑΙΟΝΑΜΑΤΑ Ναυπιάτικου



Εθνικό Μετσόβιο Πολυτεχνείο
Σχολή Αρχιτεκτόνων Μηχανικών
Διπλωματικό Πρόγραμμα Μεταπτυχιακών Σπουδών:
ΑΡΧΙΤΕΚΤΟΝΙΚΗ - ΣΧΕΔΙΑΣΜΟΣ ΤΟΥ ΧΩΡΟΥ
Κατεύθυνση Β': Πολεοδομία και Χωροταξία

Επιβλέπων Καθηγητής:
ΣΕΡΡΑΟΣ ΚΩΝΣΤΑΝΤΙΝΟΣ
Φοιτητής:
ΧΑΤΖΗΠΕΤΡΟΥ ΑΥΓΗ





Διπλωματική εργασία με τίτλο:

ΜΟΝΤΕΛΟ ΗΓΙΑΣ ΠΟΛΕΟΔΟΜΙΚΗΣ ΟΡΓΑΝΩΣΗΣ:
ΔΙΕΡΕΥΝΗΣΗ ΤΩΝ ΔΥΝΑΤΟΤΗΤΩΝ ΔΙΑΧΕΙΡΙΣΗΣ
ΤΟΥ ΦΑΙΝΟΜΕΝΟΥ ΤΗΣ ΑΣΤΙΚΗΣ ΔΙΑΧΥΣΗΣ.
Η περίπτωση της Παλαιοναματίας Ναυπιάτικου

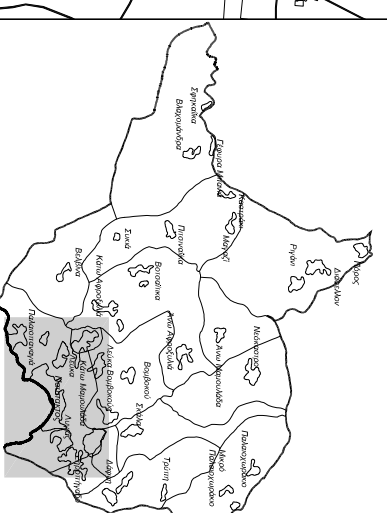
ΚΑΤΕΡΑΦΗ & ΑΝΑΛΥΣΗ
ΠΕΡΙΟΧΗΣ ΜΕΛΕΤΗΣ

ΕΡΥΤΕΡΗ ΠΕΡΙΟΧΗ ΜΕΛΕΤΗΣ
(Ναυπιάτικος-Αλυϊάδος-Ξηροπήγος
και Παλαιοναματία)

ΥΠΟΜΝΗΜΑ

-  Ναυπιάτικος-Αλυϊάδος-Ξηροπήγος με εντεταγμένο πολεοδομικό σχέδιο
-  Περιοχή Παλαιοναματίας με διδωμένη δόμηση
-  Κεντρικές Αστυνομίες πόλης - Ειρηγόνο - Ανεψυχή
-  Β' βέβαια Εκτάδευση (Γυμνάσιο-Λύκειο-ΕΠΑΑ)

ΓΕΩΓΡΑΦΙΚΟΣ ΕΝΤΟΠΙΣΜΟΣ ΘΕΣΗΣ



Αρ. Χάρτη:

A 01

ΚΑΙΜΑΚΑ:

1:20.000

Ημερομηνία: ΑΠΡΙΛΙΟΣ 2014