
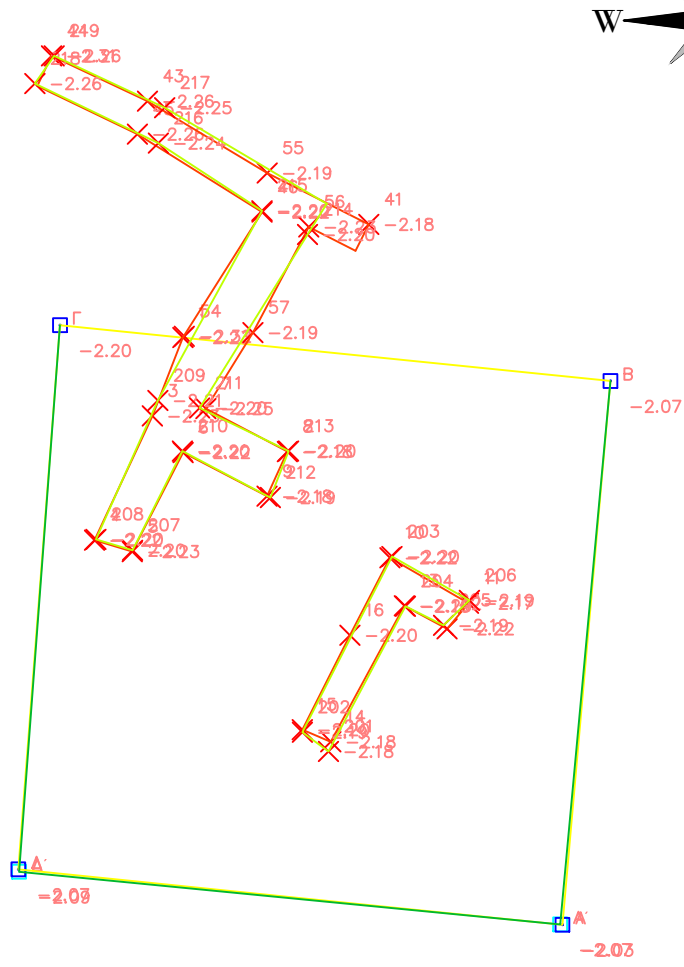
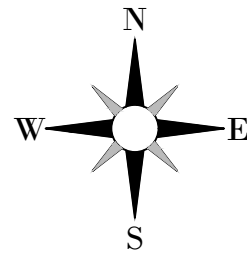


ΤΟΠΟΓΡΑΦΙΚΗ ΑΠΟΤΥΠΩΣΗ ΙΔΡΥΜΕΝΟΥ ΚΑΝΑΒΟΥ ΚΑΙ ΘΕΜΕΛΙΩΣΕΩΝ ΤΟΙΧΙΩΝ ΜΕ ΤΗ ΜΕΘΟΔΟ ΚΑΤΑΒΙΒΑΣΜΟΥ ΚΑΙ ΤΗ ΜΕΘΟΔΟ ΕΜΠΡΟΣΘΟΤΟΙΑΣ (ΚΛΙΜΑΚΑ 1:100)



ΥΠΟΜΝΗΜΑ

- | | | | |
|---------------------------------------|------------------------------------|--|--------------------------------|
| — | Κανάβος Καταβιβασμού | □ Β | Κορυφή Κανάβου Καταβιβασμού |
| — | Κανάβος Εμπροσθοτομίας | □ Δ' | Κορυφή Κανάβου Εμπροσθοτομίας |
| — | Θεμελιώσεις Τοιχίων Καταβιβασμού | X 205 | Υψομετρικό Σημείο Λεπτομέρειας |
| — | Θεμελιώσεις Τοιχίων Εμπροσθοτομίας | X -2.19 | |