



# ΕΘΝΙΚΟ ΜΕΤΣΟΒΙΟ ΠΟΛΥΤΕΧΝΕΙΟ

ΔΙΕΠΙΣΤΗΜΟΝΙΚΟ - ΔΙΑΤΜΗΜΑΤΙΚΟ  
ΠΡΟΓΡΑΜΜΑ ΜΕΤΑΠΤΥΧΙΑΚΩΝ ΣΠΟΥΔΩΝ  
« ΕΠΙΣΤΗΜΗ & ΤΕΧΝΟΛΟΓΙΑ ΥΔΑΤΙΚΩΝ ΠΟΡΩΝ »

ΚΑΤΕΥΘΥΝΣΗ Δ : ΟΡΓΑΝΩΣΗ ΚΑΙ ΔΙΑΧΕΙΡΙΣΗ ΛΙΜΕΝΩΝ

## ΠΡΟΣΑΡΤΗΜΑ ΙΙ ΛΙΜΕΝΟΣΚΟΠΙΟΥ ΝΗΣΟΥ ΧΙΟΥ



ΔΙΠΛΩΜΑΤΙΚΗΣ ΕΡΓΑΣΙΑΣ

*Χρυσούλας Ν. Σάρδη*

«ΕΠΙΣΤΗΜΗ &  
ΤΕΧΝΟΛΟΓΙΑ  
ΥΔΑΤΙΚΩΝ  
ΠΟΡΩΝ»

Αθήνα, Ιούνιος 2018

Επιβλέπων: Καθηγητής Κ. Ι. Μουτζούρης

Το παρόν ΠΡΟΣΑΡΤΗΜΑ είναι τμήμα της διπλωματικής εργασίας με τίτλο:

**ΛΙΜΕΝΟΣΚΟΠΙΟ  
ΝΗΣΟΥ ΛΕΣΒΟΥ, ΝΗΣΟΥ ΧΙΟΥ, ΝΗΣΟΥ ΣΑΜΟΥ**

Συγκεκριμένα το **ΠΡΟΣΑΡΤΗΜΑ II** ανήκει στο:

**ΛΙΜΕΝΟΣΚΟΠΙΟ ΝΗΣΟΥ ΧΙΟΥ**

**ΠΕΡΙΕΧΟΜΕΝΑ**

**Χάρτης επισήμανσης θέσεων λιμένων/λιμενικών εγκαταστάσεων**

**Απογραφικά Δελτία**

- X.1 Χιος (Κεντρικός Λιμένας)
- X.2 Ναυτικός Όμιλος Χίου (Ν.Ο.Χ.)
- 
- 
- 
- X.26 Καστέλο

**Πινακοποίηση κύριων στοιχείων ανά λιμένα/λιμενική εγκατάσταση**

**Παράρτημα 1.α**

Συγκέντρωση προβλημάτων/προτεινόμενων έργων βελτίωσης

**Παράρτημα 1.β**

Κατηγοριοποίηση ελλείψεων

**ΠΑΡΑΡΤΗΜΑ Α**

Ανεμολογικά Στοιχεία Πλησιέστερου Μετεωρολογικού Σταθμού Ε.Μ.Υ.

## ΝΗΣΟΣ ΧΙΟΣ

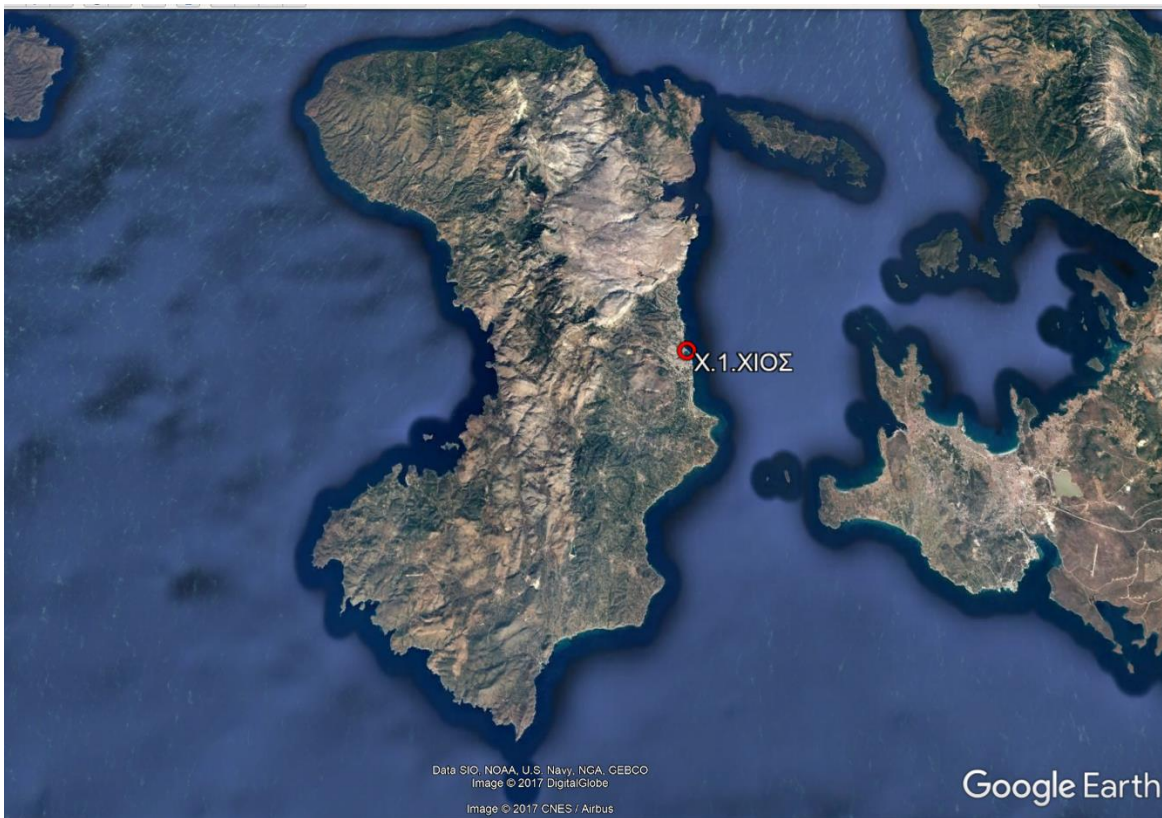
Χάρτης επισήμανσης θέσεων λιμένων/λιμενικών εγκαταστάσεων



A/A	ΛΙΜΕΝΑΣ/ ΛΙΜΕΝΙΚΗ ΕΓΚΑΤΑΣΤΑΣΗ
X.1	ΧΙΟΣ (Κεντρικός Λιμένας)
X.2	ΝΑΥΤΙΚΟΣ ΟΜΙΛΟΣ ΧΙΟΥ (Ν.Ο.Χ.)
X.3	ΜΑΡΙΝΑ ΧΙΟΥ
X.4	ΙΧΘΥΟΣΚΑΛΑ ΧΙΟΥ
X.5	ΦΑΚΡΑΙΝΑ
X.6	ΡΕΥΘΙΛ (Λιμενική Εγκατάσταση)
X.7	ΑΓΙΑ ΕΡΜΙΟΝΗ
X.8	ΑΓΙΟΣ ΙΩΑΝΝΗΣ ΚΑΛΙΜΑΣΙΑΣ
X.9	ΚΑΤΑΡΑΚΤΗΣ
X.10	ΒΟΚΑΡΙΑ
X.11	ΓΡΙΔΙΑ
X.12	ΚΩΜΗ
X.13	ΕΜΠΟΡΙΟΣ
X.14	ΑΠΟΘΗΚΑ
X.15	ΜΕΣΤΑ
X.16	ΑΓΙΑ ΕΙΡΗΝΗ ΕΛΑΤΑΣ
X.17	ΛΙΘΙ
X.18	ΛΙΜΝΙΑ ΒΟΛΙΣΣΟΥ
X.19	ΚΑΡΔΑΜΥΛΑ (Λιμενική Εγκατάσταση)
X.20	ΔΕΛΦΙΝΙ
X.21	ΛΑΓΚΑΔΑ
X.22	ΠΑΝΤΟΥΚΙΟΣ
X.23	ΔΑΣΚΑΛΟΠΕΤΡΑ
X.24	ΓΟΥΒΙ ΒΡΟΝΤΑΔΟΥ
X.25	ΤΡΕΙΣ ΜΥΛΟΙ ΒΡΟΝΤΑΔΟΥ
X.26	ΚΑΣΤΕΛΟ

## **ΑΠΟΓΡΑΦΙΚΑ ΔΕΛΤΙΑ**

### Χ.1 ΧΙΟΣ (Κεντρικός Λιμένας) -Λιμένας



Γεωγραφική θέση λιμένα



Ο λιμένας Χίου

<b>ΚΩΔΙΚΟΣ ΑΡΙΘΜΟΣ ΘΕΣΕΩΣ</b>	<b>ΛΙΜΕΝΑΣ / ΛΙΜΕΝΙΚΗ ΕΓΚΑΤΑΣΤΑΣΗ</b> <input checked="" type="checkbox"/> <input type="checkbox"/>
<b>Χ.1</b>	<b>ΧΙΟΣ (Κεντρικός Λιμένας)</b>

## 1. ΓΕΝΙΚΑ ΣΤΟΙΧΕΙΑ

- Γεωγραφικό Διαμέρισμα : Νησιά Αιγαίου Πελάγους
- Νήσος : Χίου
- Πρωτεύουσα Νήσου : Χίος
- Αποκεντρωμένη Διοίκηση : Αιγαίου
- Περιφέρεια : Βορείου Αιγαίου
- Περιφερειακή Ενότητα : Χίου
- Δήμος : Χίου
- Δημοτική Ενότητα : Χίου
- Τοποθεσία Λιμένα : Δημοτική Ενότητα Χίου
- Θέση Λιμένα : βλ. χάρτη στην αρχή του δελτίου
- Γεωγραφικές συντεταγμένες : 38° 22' 20,2" Β & 26° 08' 14,7" Α
- Φορέας Διοίκησης Λιμένα : Δ.Λ.Τ. Χίου
- Λιμενική Αρχή : Κεντρικό Λιμεναρχείο Χίου

## 2. ΕΙΔΟΣ, ΚΑΤΗΓΟΡΙΑ ΛΙΜΕΝΑ

### ▪ Είδος λιμένα

- |                                     |  |
|-------------------------------------|--|
| Εμπορικός <input type="checkbox"/>  | Αλιευτικός <input type="checkbox"/>        |
| Επιβατικός <input type="checkbox"/> | Μικτός <input checked="" type="checkbox"/> |
| Μαρίνα <input type="checkbox"/>     | Άλλος <input type="checkbox"/>             |

▪ **Κατηγορία λιμένα:**

- Διεθνούς ενδιαφέροντος
- Εθνικής σημασίας
- Μείζονος ενδιαφέροντος
- Τοπικής σημασίας
- Μαρίνα
- Λιμενική εγκατάσταση

**3. ΑΠΟΣΤΑΣΕΙΣ – ΣΥΓΚΟΙΝΩΝΙΑ**

▪ Απόσταση λιμένα από:

<b>Πρωτεύουσα Νήσου</b>	<b>(χλμ)</b>	<b>0</b>
<b>Κεντρικό λιμένα της Νήσου</b>	<b>(χλμ)</b>	<b>0</b>
<b>Πλησιέστερο αεροδρόμιο</b>	<b>(χλμ)</b>	<b>4</b>

▪ Ύπαρξη συγκοινωνίας του λιμένα με:

	<b>Οδική</b>	<b>Ακτοπλοϊκή</b>	<b>Αεροπορική</b>
<b>Αθήνα</b>	--	--	--
<b>Πειραιά</b>	--	✓	--
<b>Πρωτεύουσα Νήσου</b>	✓	--	--

**4. ΧΑΡΑΚΤΗΡΙΣΤΙΚΑ – ΥΠΟΔΟΜΗ ΕΥΡΥΤΕΡΗΣ ΠΕΡΙΟΧΗΣ ΛΙΜΕΝΑ**

- **Όνομασία και πληθυσμός πλησιέστερου οικισμού:**  
Χίος, 26.850 κάτοικοι
- **Πληθυσμός Δημοτικής Ενότητας στην οποία ανήκει ο λιμένας:**  
26.850 κάτοικοι
- **Πληθυσμός Δήμου στον οποίο ανήκει ο λιμένας:**  
51.390 κάτοικοι
- **Κύριες παραγωγικές δραστηριότητες περιοχής λιμένα:**  
τουρισμός, υπηρεσίες
- **Κατάσταση οδικής σύνδεσης του λιμένα με πλησιέστερο οικισμό:**  
Καλή κατάσταση, ασφαλτοστρωμένη κεντρική οδός

- **Πόλοι τουριστικής έλξης (σε ακτίνα 10km):**
  - 1) Μουσεία: Αρχαιολογικό Μουσείο, Ναυτικό Μουσείο, Μουσείο Ιστορίας και Φυσικής, Λαογραφικό Μουσείο Αργέντη, Μουσείο Citrus
  - 2) Αξιοθέατα: Δημοτική Πινακοθήκη, Βιβλιοθήκη Κοραή, Μύλοι της Χίου, Πέτρα του Ομήρου
  - 3) Παραδοσιακοί οικισμοί: Κάμπος, Βροντάδος, Χαλκειό
  - 4) Χωριά: Θυμιανά, Νεοχώρι
  
- **Πλησιέστερες παραλίες λουόμενων:**  
Bella Vista, Όρμος του Λω, Αφανής Ναύτης, Τάγμα στην Αγία Παρασκευή, Δασκαλόπετρα
  
- **Ύπαρξη τουριστικής υποδομής στη θέση του λιμένα(ξενοδοχεία, εστιατόρια κ.α.):**  
Ταβέρνες, καφετέριες, ενοικιαζόμενα δωμάτια, ενοικιαζόμενα οχήματα
  
- **Ύπαρξη αρχαιοτήτων στην περιοχή του λιμένα:**  
Αρχαιολογικός χώρος εντός της πόλης
  
- **Εκτελούμενα σήμερα σημαντικά έργα στην περιοχή του λιμένα:**  
Κανένα
  
- **Θεσμοθετημένες / υπό θεσμοθέτηση περιοχές (ΖΟΕ, προστασίας περιβάλλοντος, δίκτυο NATURA 2000, ιδιαίτερου φυσικού κάλλους κλπ.) στην περιοχή του λιμένα:**
  - **A. Δίκτυο NATURA 2000:**
    - i) Ζώνες Ειδικής Προστασίας (ΖΕΠ): Όχι
    - ii) Ειδικές Ζώνες Διατήρησης (ΕΖΔ): Όχι
  
  - **B. Ιδιαίτερο καθεστώς προστασίας:**  
Όχι

## 5. ΧΡΗΣΕΙΣ ΛΙΜΕΝΑ

Εμπορευματική	<input checked="" type="checkbox"/>	
Επιβατική	<input checked="" type="checkbox"/>	
Τουριστική	<input checked="" type="checkbox"/>	
Αλιευτική	<input type="checkbox"/>	
Άλλες	<input type="checkbox"/>	Ποιες;



## 6. ΥΠΑΡΧΟΝΤΑ ΛΙΜΕΝΙΚΑ ΕΡΓΑ

	ΝΑΙ	ΟΧΙ
▪ Ύπαρξη εξωτερικών λιμενικών έργων	: ✓	
▪ Ύπαρξη εσωτερικών λιμενικών έργων	: ✓	
▪ Ύπαρξη προστατευμένης λιμενολεκάνης	: ✓	
▪ Λιμενικά έργα υπό κατασκευή	: ✓	
▪ Φωτοσήμανση	: ✓	

Χωρητικότητα σε σκάφη: Η μέγιστη χωρητικότητα σε πλοία είναι 2 επιβατηγά/φορτηγά των 20.000 τόνων έκαστο και ένα των 700 τόνων. Επίσης ελλιμενίζονται πολλά αλιευτικά, ιστιοπλοϊκά σκάφη αλλά και σκάφη αναψυχής σε αριθμό 96 σκάφη (Πηγή: Δ.Λ.Τ. Χίου)

## 7. ΥΠΟΔΟΜΗ – ΕΓΚΑΤΑΣΤΑΣΕΙΣ ΧΕΡΣΑΙΑΣ ΖΩΝΗΣ ΛΙΜΕΝΑ

- Καθορισμένος αιγιαλός και παραλία: ναι
- Καθορισμένη χερσαία ζώνη: Απόφαση γενικού γραμματέα Δημ. Έργων
- Κώδικας ασφαλείας ISPS: ναι

	ΝΑΙ	ΟΧΙ
▪ Δυνατότητα ανεφοδιασμού πλοίων με:		
-νερό	: ✓	
-καύσιμα	: ✓	
-ηλεκτρικό	: ✓	
▪ Ύπαρξη ναυπηγοεπισκευαστικής μονάδας ή συνεργείων	: .	✗
▪ Χώρος προσωρινής απόθεσης σκαφών	: .	✗
▪ Ύπαρξη συστήματος διαχείρισης αποβλήτων (σχέδιο διαχείρισης παραλαβής αποβλήτων)	: ✓*	
▪ Ύπαρξη χώρου στάθμευσης οχημάτων	: ✓	
▪ Ύπαρξη μέσων πυρασφάλειας	: ✓	
▪ Παροχές σε:		
-νερό	: ✓	
-ηλεκτρικό	: ✓	
-Wi-Fi	: .	✗
▪ Δυνατότητα καταπολέμησης ρύπανσης από πλοία κ.α. μέσω αντιρρυπαντικού εξοπλισμού	: ✓ <sup>1</sup>	
▪ Ύπαρξη φωτισμού	: ✓	

- Προσωπικό εξυπηρέτησης ελλιμενιζόμενων σκαφών : ✓
- Ύπαρξη ρυμουλκών : ✓
- Ύπαρξη γερανού ανέλκυσης : ✓
- Ύπαρξη ράμπας : ✗
- Υπάρχουσες κτηριακές εγκαταστάσεις εξυπηρέτησης λιμένα :
  - σταθμός υποδοχής επιβατών : ✓
  - W.C. : ✓
  - Καταστήματα ναυτικού εξοπλισμού : ✓
- Δραστηριοποίηση συλλόγων/σωματείων : ✓

Αν ναι, ποιοι;

\* Αναθεωρείται ως ενιαίο σχέδιο των λιμένων αρμοδιότητας του Δ.Λ.Τ. της Χίου

<sup>1</sup> Μέσω ενεργοποίησης σχεδίου καταπολέμησης ρύπανσης από το κεντρικό λιμεναρχείο (διαθέτει αντιρρυπαντικό εξοπλισμό και σύμβαση με ιδιώτη)

## 8. ΑΝΕΜΟΛΟΓΙΚΑ ΣΤΟΙΧΕΙΑ ΑΠΟ ΠΛΗΣΙΕΣΤΕΡΟ ΜΕΤΕΩΡΟΛΟΓΙΚΟ ΣΤΑΘΜΟ Ε.Μ.Υ.

Μετεωρολογικός Σταθμός: Χίου  
Βλ. Παράρτημα Α΄.

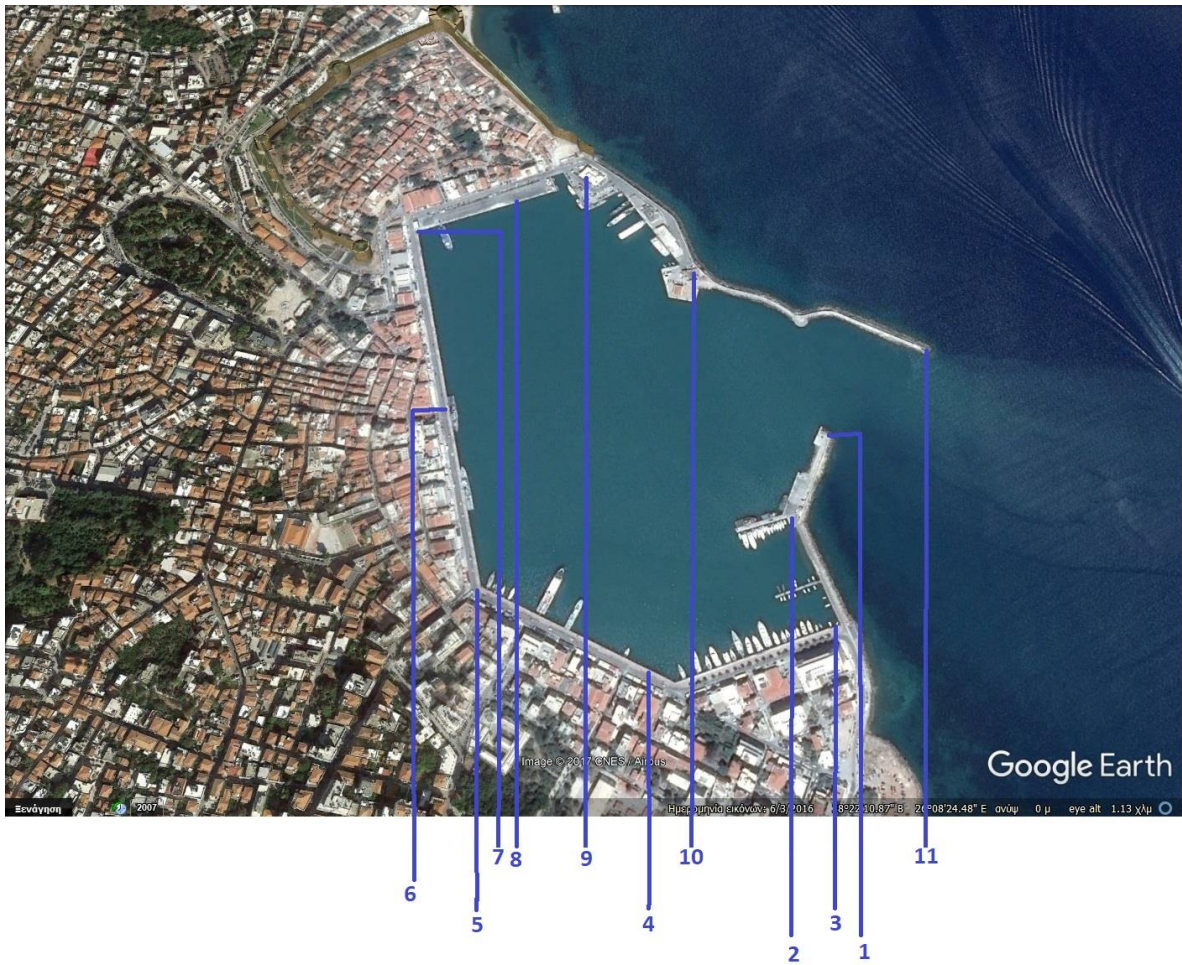
## 9. ΠΑΡΑΤΗΡΗΣΕΙΣ -ΠΡΟΤΑΣΕΙΣ ΤΟΠΙΚΩΝ ΦΟΡΕΩΝ

**Προβλήματα λιμένα:**

**Προτεινόμενα έργα προς βελτίωση του λιμένα:**

Ενίσχυση της εξωτερικής θωράκισης του βόρειου λιμενοβραχίονα

## 10. ΦΩΤΟΓΡΑΦΙΚΗ ΑΠΟΤΥΠΩΣΗ ΥΠΑΡΧΟΥΣΑΣ ΛΙΜΕΝΙΚΗΣ ΥΠΟΔΟΜΗΣ



1. Άποψη λιμένα σημείο α (α.1, α.2)
2. Άποψη λιμένα σημείο β (β.1, β.2)
3. Άποψη λιμένα σημείο γ.1
4. Άποψη λιμένα σημείο δ.1
5. Άποψη λιμένα σημείο ε.1
6. Άποψη λιμένα σημείο ζ.1
7. Άποψη λιμένα σημείο η (η.1, η.2)
8. Άποψη λιμένα σημείο θ.1
9. Άποψη λιμένα σημείο ι (ι.1, ι.2)
10. Άποψη λιμένα σημείο κ.1
11. Άποψη λιμένα σημείο λ (λ.1, λ.2)




**Άποψη λιμένα σημείο α.1 από Β προς Ν**




**Άποψη λιμένα σημείο α.2 από Β προς Ν**



**Άποψη λιμένα σημείο β.1 από Α προς Δ**



**Άποψη λιμένα σημείο β.2 από ΝΑ προς ΒΔ**



**Άποψη λιμένα σημείο γ.1 από ΝΑ προς ΒΔ**



**Άποψη λιμένα σημείο δ.1 από Δ προς Α**



**Άποψη λιμένα σημείο ε.1 από Β προς Ν**




Άποψη λιμένα σημείο ζ.1 από Δ προς Α



Άποψη λιμένα σημείο η.1 από ΝΔ προς ΒΑ



Άποψη λιμένα σημείο η.2 από ΝΑ προς ΒΔ



Άποψη λιμένα σημείο θ.1 από ΒΔ προς ΝΑ






**Άποψη λιμένα σημείο ι.1 από ΝΔ προς ΒΑ**



**Άποψη λιμένα σημείο ι.2 από ΒΔ προς ΝΑ και από Β προς Ν**



**Άποψη λιμένα σημείο κ.1 από ΝΑ προς ΒΔ**

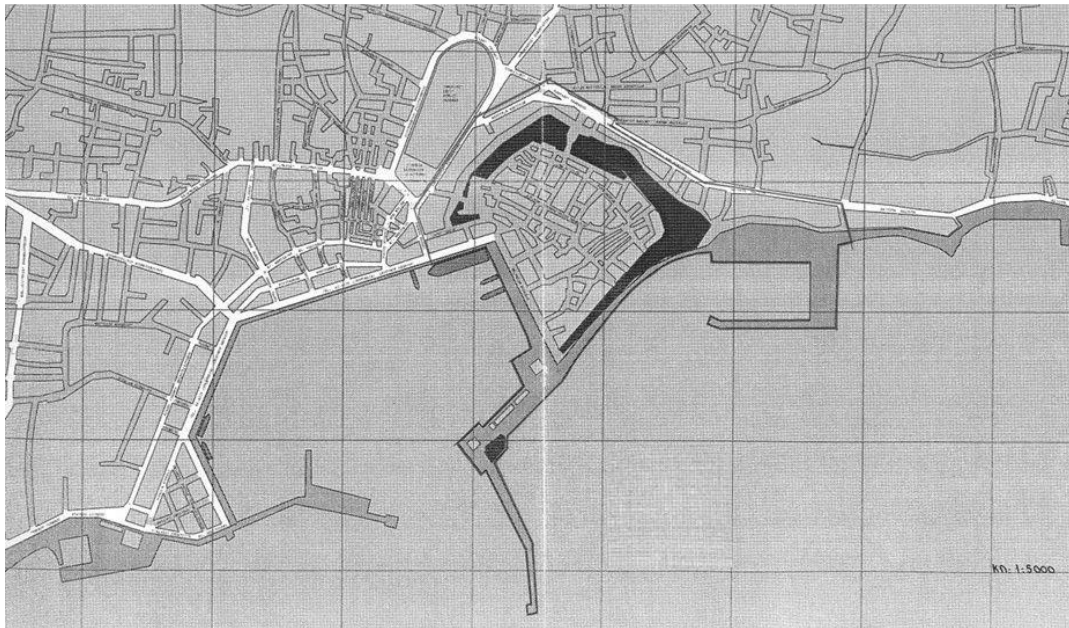


**Άποψη λιμένα σημείο λ.1 από Δ προς Α**



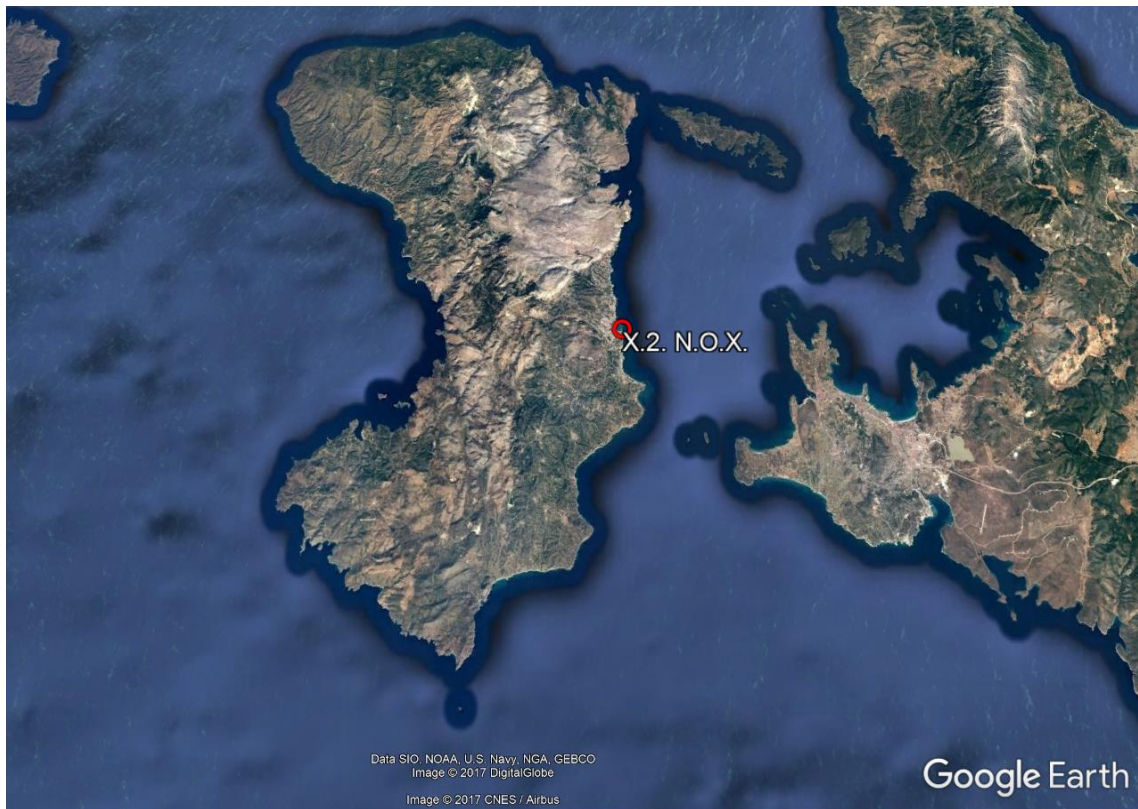
Άποψη λιμένα σημείο λ.2 από Α προς Δ

#### 11. ΣΧΕΔΙΑ ΛΙΜΕΝΑ:




Ημερομηνία απογραφής:  
01.03.2018

## Χ.2 ΝΑΥΤΙΚΟΣ ΟΜΙΛΟΣ ΧΙΟΥ (Ν.Ο.Χ.) – Λιμένας



Γεωγραφική θέση λιμένα



Ο λιμένας Ναυτικού Ομίλου Χίου (Ν.Ο.Χ.)

<b>ΚΩΔΙΚΟΣ ΑΡΙΘΜΟΣ ΘΕΣΕΩΣ</b>	<b>ΛΙΜΕΝΑΣ / ΛΙΜΕΝΙΚΗ ΕΓΚΑΤΑΣΤΑΣΗ</b> <input checked="" type="checkbox"/> <input type="checkbox"/>
<b>Χ.2</b>	<b>ΝΑΥΤΙΚΟΣ ΟΜΙΛΟΣ ΧΙΟΥ (Ν.Ο.Χ.)</b>

## 1. ΓΕΝΙΚΑ ΣΤΟΙΧΕΙΑ

- Γεωγραφικό Διαμέρισμα : Νησιά Αιγαίου Πελάγους
- Νήσος : Χίου
- Πρωτεύουσα Νήσου : Χίος
- Αποκεντρωμένη Διοίκηση : Αιγαίου
- Περιφέρεια : Βορείου Αιγαίου
- Περιφερειακή Ενότητα : Χίου
- Δήμος : Χίου
- Δημοτική Ενότητα : Χίου
- Τοποθεσία Λιμένα : Δημοτική Ενότητα Χίου
- Θέση Λιμένα : βλ. χάρτη στην αρχή του δελτίου
- Γεωγραφικές συντεταγμένες : 38°21'52"N & 26°08'35,2"E
- Φορέας Διοίκησης Λιμένα : Ιδιωτικός
- Λιμενική Αρχή : Κεντρικό Λιμεναρχείο Χίου

## 2. ΕΙΔΟΣ, ΚΑΤΗΓΟΡΙΑ ΛΙΜΕΝΑ

### ▪ Είδος λιμένα

- |                                     |   |
|-------------------------------------|---|
| Εμπορικός <input type="checkbox"/>  | Αλιευτικός <input type="checkbox"/>                     |
| Επιβατικός <input type="checkbox"/> | Μικτός <input type="checkbox"/>                         |
| Μαρίνα <input type="checkbox"/>     | Άλλος <input checked="" type="checkbox"/> Ναυταθλητικός |

▪ **Κατηγορία λιμένα:**

- Διεθνούς ενδιαφέροντος
- Εθνικής σημασίας
- Μείζονος ενδιαφέροντος
- Τοπικής σημασίας
- Μαρίνα
- Λιμενική εγκατάσταση

**3. ΑΠΟΣΤΑΣΕΙΣ – ΣΥΓΚΟΙΝΩΝΙΑ**

▪ Απόσταση λιμένα από:

<b>Πρωτεύουσα Νήσου</b>	<b>(χλμ)</b>	<b>1,2</b>
<b>Κεντρικό λιμένα της Νήσου</b>	<b>(χλμ)</b>	<b>1,2</b>
<b>Πλησιέστερο αεροδρόμιο</b>	<b>(χλμ)</b>	<b>2,8</b>

▪ Ύπαρξη συγκοινωνίας του λιμένα με:

	<b>Οδική</b>	<b>Ακτοπλοϊκή</b>	<b>Αεροπορική</b>
<b>Αθήνα</b>	--	--	--
<b>Πειραιά</b>	--	--	--
<b>Πρωτεύουσα Νήσου</b>	✓	--	--

**4. ΧΑΡΑΚΤΗΡΙΣΤΙΚΑ – ΥΠΟΔΟΜΗ ΕΥΡΥΤΕΡΗΣ ΠΕΡΙΟΧΗΣ ΛΙΜΕΝΑ**

- **Όνομασία και πληθυσμός πλησιέστερου οικισμού:**  
Χίος, 26.850 κάτοικοι
- **Πληθυσμός Δημοτικής Ενότητας στην οποία ανήκει ο λιμένας:**  
26.850 κάτοικοι
- **Πληθυσμός Δήμου στον οποίο ανήκει ο λιμένας:**  
51.390 κάτοικοι
- **Κύριες παραγωγικές δραστηριότητες περιοχής λιμένα:**  
Υπηρεσίες
- **Κατάσταση οδικής σύνδεσης του λιμένα με πλησιέστερο οικισμό:**  
Ασφαλτοστρωμένη κεντρική οδός

- **Πόλοι τουριστικής έλξης (σε ακτίνα 10km):**
  - 1) Μουσεία: Αρχαιολογικό Μουσείο, Ναυτικό Μουσείο, Μουσείο Ιστορίας και Φυσικής, Λαογραφικό Μουσείο Αργέντη, Μουσείο Citrus
  - 2) Αξιοθέατα: Δημοτική Πινακοθήκη, Βιβλιοθήκη Κοραή, Μύλοι της Χίου, Πέτρα του Ομήρου
  - 3) Παραδοσιακοί οικισμοί: Κάμπος, Βροντάδος
  - 4) Χωριά: Θυμιανά, Νεοχώρι
  
- **Πλησιέστερες παραλίες λουόμενων:**  
Bella Vista, Όρμος του Λω, Αφανής Ναύτης, Τάγμα στην Αγία Παρασκευή, Δασκαλόπετρα
  
- **Ύπαρξη τουριστικής υποδομής στη θέση του λιμένα(ξενοδοχεία, εστιατόρια κ.α.):**  
Καφετέρια – εστιατόριο
  
- **Ύπαρξη αρχαιοτήτων στην περιοχή του λιμένα:**  
Όχι
  
- **Εκτελούμενα σήμερα σημαντικά έργα στην περιοχή του λιμένα:**  
Κανένα
  
- **Θεσμοθετημένες / υπό θεσμοθέτηση περιοχές (ΖΟΕ, προστασίας περιβάλλοντος, δίκτυο NATURA 2000, ιδιαίτερου φυσικού κάλλους κλπ.) στην περιοχή του λιμένα:**
  - A. Δίκτυο NATURA 2000:**
    - i) Ζώνες Ειδικής Προστασίας (ΖΕΠ): Όχι
    - ii) Ειδικές Ζώνες Διατήρησης (ΕΖΔ): Όχι
  
  - B. Ιδιαίτερο καθεστώς προστασίας:**  
Όχι

## 5. ΧΡΗΣΕΙΣ ΛΙΜΕΝΑ

Εμπορευματική	<input type="checkbox"/>	
Επιβατική	<input type="checkbox"/>	
Τουριστική	<input type="checkbox"/>	
Αλιευτική	<input type="checkbox"/>	
Άλλες	<input checked="" type="checkbox"/>	Ποιες; Ναυταθλητική

## 6. ΥΠΑΡΧΟΝΤΑ ΛΙΜΕΝΙΚΑ ΕΡΓΑ

	ΝΑΙ	ΟΧΙ
▪ Ύπαρξη εξωτερικών λιμενικών έργων	: ✓	
▪ Ύπαρξη εσωτερικών λιμενικών έργων	: ✓	
▪ Ύπαρξη προστατευμένης λιμενολεκάνης	: ✓	
▪ Λιμενικά έργα υπό κατασκευή	:	✗
▪ Φωτοσήμανση	:	✗

---

▪ Χωρητικότητα σε σκάφη:

## 7. ΥΠΟΔΟΜΗ – ΕΓΚΑΤΑΣΤΑΣΕΙΣ ΧΕΡΣΑΙΑΣ ΖΩΝΗΣ ΛΙΜΕΝΑ

- Καθορισμένος αιγιαλός και παραλία: ΦΕΚ 839/17-9-1986
- Καθορισμένη χερσαία ζώνη: όχι
- Κώδικας ασφαλείας ISPS: όχι

	ΝΑΙ	ΟΧΙ
▪ Δυνατότητα ανεφοδιασμού πλοίων με:		
-νερό	:	✗
-καύσιμα	:	✗
-ηλεκτρικό	:	✗
▪ Ύπαρξη ναυπηγοεπισκευαστικής μονάδας ή συνεργείων	:	✗
▪ Χώρος προσωρινής απόθεσης σκαφών	: ✓	
▪ Ύπαρξη συστήματος διαχείρισης αποβλήτων (σχέδιο διαχείρισης παραλαβής αποβλήτων)	:	✗
▪ Ύπαρξη χώρου στάθμευσης οχημάτων	:	✗
▪ Ύπαρξη μέσων πυρασφάλειας	:	✗
▪ Παροχές σε:		
-νερό	: ✓	
-ηλεκτρικό	:	✗
-Wi-Fi	:	✗
▪ Δυνατότητα καταπολέμησης ρύπανσης από πλοία κ.α. μέσω αντιρρυπαντικού εξοπλισμού	: ✓	
▪ Ύπαρξη φωτισμού	:	✗
▪ Προσωπικό εξυπηρέτησης ελλιμενιζόμενων σκαφών	: ✓*	



- Ύπαρξη ρυμουλκών : ✗
- Ύπαρξη γερανού ανέλκυσης : ✗
- Ύπαρξη ράμπας : ✓
- Υπάρχουσες κτηριακές εγκαταστάσεις εξυπηρέτησης λιμένα :
  - σταθμός υποδοχής επιβατών : ✗
  - W.C. : ✓
  - Καταστήματα ναυτικού εξοπλισμού : ✗
- Δραστηριοποίηση συλλόγων/σωματείων : ✓

Αν ναι, ποιοι;

Ναυτικός Όμιλος Χίου

\*Λόγω δραστηριότητας Ν.Ο.Χ τις ώρες λειτουργίας

## 8. ΑΝΕΜΟΛΟΓΙΚΑ ΣΤΟΙΧΕΙΑ ΑΠΟ ΠΛΗΣΙΕΣΤΕΡΟ ΜΕΤΕΩΡΟΛΟΓΙΚΟ ΣΤΑΘΜΟ Ε.Μ.Υ.

Μετεωρολογικός Σταθμός: Μυτιλήνης  
Βλ. Παράρτημα Α΄.

## 9. ΠΑΡΑΤΗΡΗΣΕΙΣ -ΠΡΟΤΑΣΕΙΣ ΤΟΠΙΚΩΝ ΦΟΡΕΩΝ

### Προβλήματα λιμένα:


Ανεπαρκής εσωτερική κρηπίδωση προσήμενου και υπήνεμου μόλου

### Προτεινόμενα έργα προς βελτίωση του λιμένα:

1. Ανακατασκευή εσωτερικής κρηπίδωσης προσήμενου και υπήνεμου μόλου
2. Σκυροδέτηση χώρου προσωρινής απόθεσης σκαφών

## 10. ΦΩΤΟΓΡΑΦΙΚΗ ΑΠΟΤΥΠΩΣΗ ΥΠΑΡΧΟΥΣΑΣ ΛΙΜΕΝΙΚΗΣ ΥΠΟΔΟΜΗΣ













**11. ΣΧΕΔΙΑ ΛΙΜΕΝΑ: -**

Ημερομηνία απογραφής:  
27/02/2018

### X.3 ΜΑΡΙΝΑ ΧΙΟΥ



Γεωγραφική θέση λιμένα



Η Μαρίνα Χίου



<b>ΚΩΔΙΚΟΣ ΑΡΙΘΜΟΣ ΘΕΣΕΩΣ</b>	<b>ΛΙΜΕΝΑΣ / ΛΙΜΕΝΙΚΗ ΕΓΚΑΤΑΣΤΑΣΗ</b> <input checked="" type="checkbox"/> <input type="checkbox"/>
<b>Χ.3</b>	<b>ΜΑΡΙΝΑ ΧΙΟΥ</b>

## 1. ΓΕΝΙΚΑ ΣΤΟΙΧΕΙΑ

- Γεωγραφικό Διαμέρισμα : Νησιά Αιγαίου Πελάγους
- Νήσος : Χίου
- Πρωτεύουσα Νήσου : Χίος
- Αποκεντρωμένη Διοίκηση : Αιγαίου
- Περιφέρεια : Βορείου Αιγαίου
- Περιφερειακή Ενότητα : Χίου
- Δήμος : Χίου
- Δημοτική Ενότητα : Χίου
- Τοποθεσία Λιμένα : Δημοτική Ενότητα Χίου
- Θέση Λιμένα : βλ. χάρτη στην αρχή του δελτίου
- Γεωγραφικές συντεταγμένες : 38°23'18,5"N & 26°08'18"E
- Φορέας Διοίκησης Λιμένα : σε διαδικασίες προς ιδιωτικοποίηση
- Λιμενική Αρχή : Κεντρικό Λιμεναρχείο Χίου

## 2. ΕΙΔΟΣ, ΚΑΤΗΓΟΡΙΑ ΛΙΜΕΝΑ

### ▪ Είδος λιμένα

- |  |                                     |
|--|-------------------------------------|
| Εμπορικός <input type="checkbox"/>         | Αλιευτικός <input type="checkbox"/> |
| Επιβατικός <input type="checkbox"/>        | Μικτός <input type="checkbox"/>     |
| Μαρίνα <input checked="" type="checkbox"/> | Άλλος <input type="checkbox"/>      |

▪ **Κατηγορία λιμένα:**

- Διεθνούς ενδιαφέροντος
- Εθνικής σημασίας
- Μείζονος ενδιαφέροντος
- Τοπικής σημασίας
- Μαρίνα
- Λιμενική εγκατάσταση

**3. ΑΠΟΣΤΑΣΕΙΣ – ΣΥΓΚΟΙΝΩΝΙΑ**

▪ Απόσταση λιμένα από:

Πρωτεύουσα Νήσου	(χλμ)	2,2
Κεντρικό λιμένα της Νήσου	(χλμ)	2,2
Πλησιέστερο αεροδρόμιο	(χλμ)	6,2

▪ Ύπαρξη συγκοινωνίας του λιμένα με:

	Οδική	Ακτοπλοϊκή	Αεροπορική
Αθήνα	--	--	--
Πειραιά	--	--	--
Πρωτεύουσα Νήσου	✓	--	--

**4. ΧΑΡΑΚΤΗΡΙΣΤΙΚΑ – ΥΠΟΔΟΜΗ ΕΥΡΥΤΕΡΗΣ ΠΕΡΙΟΧΗΣ ΛΙΜΕΝΑ**

- **Όνομασία και πληθυσμός πλησιέστερου οικισμού:**  
Χίος, 26.850 κάτοικοι
- **Πληθυσμός Δημοτικής Ενότητας στην οποία ανήκει ο λιμένας:**  
26.850 κάτοικοι
- **Πληθυσμός Δήμου στον οποίο ανήκει ο λιμένας:**  
51.390 κάτοικοι
- **Κύριες παραγωγικές δραστηριότητες περιοχής λιμένα:**  
τουρισμός, υπηρεσίες
- **Κατάσταση οδικής σύνδεσης του λιμένα με πλησιέστερο οικισμό:**  
Ασφαλτοστρωμένη κεντρική οδός, στην είσοδο του λιμένα ο δρόμος γίνεται χωματόδρομος

- **Πόλοι τουριστικής έλξης (σε ακτίνα 10km):**
  - 1) Μουσεία: Αρχαιολογικό Μουσείο, Ναυτικό Μουσείο, Μουσείο Ιστορίας και Φυσικής, Λαογραφικό Μουσείο Αργέντη, Μουσείο Citrus
  - 2) Αξιοθέατα: Δημοτική Πινακοθήκη, Βιβλιοθήκη Κοραή, Μύλοι της Χίου, Πέτρα του Ομήρου
  - 3) Παραδοσιακοί οικισμοί: Κάμπος, Βροντάδος
  - 4) Χωριά: Θυμιανά, Νεοχώρι
  
- **Πλησιέστερες παραλίες λουόμενων:**  
Όρμος του Λω, Αφανής Ναύτης, Τάγμα στην Αγία Παρασκευή, Δασκαλόπετρα
  
- **Ύπαρξη τουριστικής υποδομής στη θέση του λιμένα(ξενοδοχεία, εστιατόρια κ.α.):**  
Ζαχαροπλασείο, Νοσοκομείο, καφετέρια
  
- **Ύπαρξη αρχαιοτήτων στην περιοχή του λιμένα:**  
Όχι
  
- **Εκτελούμενα σήμερα σημαντικά έργα στην περιοχή του λιμένα:**  
Κανένα
  
- **Θεσμοθετημένες / υπό θεσμοθέτηση περιοχές (ΖΟΕ, προστασίας περιβάλλοντος, δίκτυο NATURA 2000, ιδιαίτερου φυσικού κάλλους κλπ.) στην περιοχή του λιμένα:**
  - A. Δίκτυο NATURA 2000:**
    - i) Ζώνες Ειδικής Προστασίας (ΖΕΠ): Όχι
    - ii) Ειδικές Ζώνες Διατήρησης (ΕΖΔ): Όχι
  
  - B. Ιδιαίτερο καθεστώς προστασίας:**  
Όχι

## 5. ΧΡΗΣΕΙΣ ΛΙΜΕΝΑ

- |               |                                     |        |
|---------------|-------------------------------------|--------|
| Εμπορευματική | <input type="checkbox"/>            |        |
| Επιβατική     | <input type="checkbox"/>            |        |
| Τουριστική    | <input checked="" type="checkbox"/> |        |
| Αλιευτική     | <input type="checkbox"/>            |        |
| Άλλες         | <input type="checkbox"/>            | Ποιες; |

## 6. ΥΠΑΡΧΟΝΤΑ ΛΙΜΕΝΙΚΑ ΕΡΓΑ

	ΝΑΙ	ΟΧΙ
▪ Ύπαρξη εξωτερικών λιμενικών έργων	: ✓	
▪ Ύπαρξη εσωτερικών λιμενικών έργων	: ✓	
▪ Ύπαρξη προστατευμένης λιμενολεκάνης	: ✓	
▪ Λιμενικά έργα υπό κατασκευή	: ✓	
▪ Φωτοσήμανση	: ✓	
<hr/>		
▪ Χωρητικότητα σε σκάφη: ~ 200 σκάφη (πηγή: ΔΛΤ Χίου)		

## 7. ΥΠΟΔΟΜΗ – ΕΓΚΑΤΑΣΤΑΣΕΙΣ ΧΕΡΣΑΙΑΣ ΖΩΝΗΣ ΛΙΜΕΝΑ

- Καθορισμένος αιγιαλός και παραλία: ΦΕΚ 583/ 07 – 07 – 1997
- Καθορισμένη χερσαία ζώνη: όχι
- Κώδικας ασφαλείας ISPS: όχι

	ΝΑΙ	ΟΧΙ
▪ Δυνατότητα ανεφοδιασμού πλοίων με:		
-νερό	: ✓	✗
-καύσιμα	: ✓	✗
-ηλεκτρικό	: ✓	✗
▪ Ύπαρξη ναυπηγοεπισκευαστικής μονάδας ή συνεργείων	: ✓	✗
▪ Χώρος προσωρινής απόθεσης σκαφών	: ✓	
▪ Ύπαρξη συστήματος διαχείρισης αποβλήτων (σχέδιο διαχείρισης παραλαβής αποβλήτων)	: ✓	✗
▪ Ύπαρξη χώρου στάθμευσης οχημάτων	: ✓	
▪ Ύπαρξη μέσων πυρασφάλειας	: ✓	✗
▪ Παροχές σε:		
-νερό	: ✓	✗
-ηλεκτρικό	: ✓	✗
-Wi-Fi	: ✓	✗
▪ Δυνατότητα καταπολέμησης ρύπανσης από πλοία κ.α. μέσω αντιρρυπαντικού εξοπλισμού	: ✓ <sup>1</sup>	
▪ Ύπαρξη φωτισμού	: ✓	✗
▪ Προσωπικό εξυπηρέτησης ελλιμενιζόμενων σκαφών	: ✓	✗

- Ύπαρξη ρυμουλκών : ✕
- Ύπαρξη γερανού ανέλκυσης : ✕
- Ύπαρξη ράμπας : ✕
- Αστυνόμευση/φύλαξη λιμένα : ✕
- Υπάρχουσες κτηριακές εγκαταστάσεις εξυπηρέτησης λιμένα :
  - σταθμός υποδοχής επιβατών : ✓
  - W.C. : ✕
  - Καταστήματα ναυτικού εξοπλισμού : ✕
- Δραστηριοποίηση συλλόγων/σωματείων :

Αν ναι, ποιοι;

<sup>1</sup> Μέσω ενεργοποίησης σχεδίου καταπολέμησης ρύπανσης από το κεντρικό λιμεναρχείο (αντιρρυπαντικός εξοπλισμός από το πλησιέστερο λιμάνι που διαθέτει)

## 8. ΑΝΕΜΟΛΟΓΙΚΑ ΣΤΟΙΧΕΙΑ ΑΠΟ ΠΛΗΣΙΕΣΤΕΡΟ ΜΕΤΕΩΡΟΛΟΓΙΚΟ ΣΤΑΘΜΟ Ε.Μ.Υ.

Μετεωρολογικός Σταθμός: Μυτιλήνης  
Βλ. Παράρτημα Α'.

## 9. ΠΑΡΑΤΗΡΗΣΕΙΣ -ΠΡΟΤΑΣΕΙΣ ΤΟΠΙΚΩΝ ΦΟΡΕΩΝ

**Προβλήματα λιμένα:**

1. Σπασμένο κρηπίδωμα με φάρο
2. Δεν διαθέτει τις βασικές παροχές μιας μαρίνας

**Προτεινόμενα έργα προς βελτίωση του λιμένα:**

## 10. ΦΩΤΟΓΡΑΦΙΚΗ ΑΠΟΤΥΠΩΣΗ ΥΠΑΡΧΟΥΣΑΣ ΛΙΜΕΝΙΚΗΣ ΥΠΟΔΟΜΗΣ











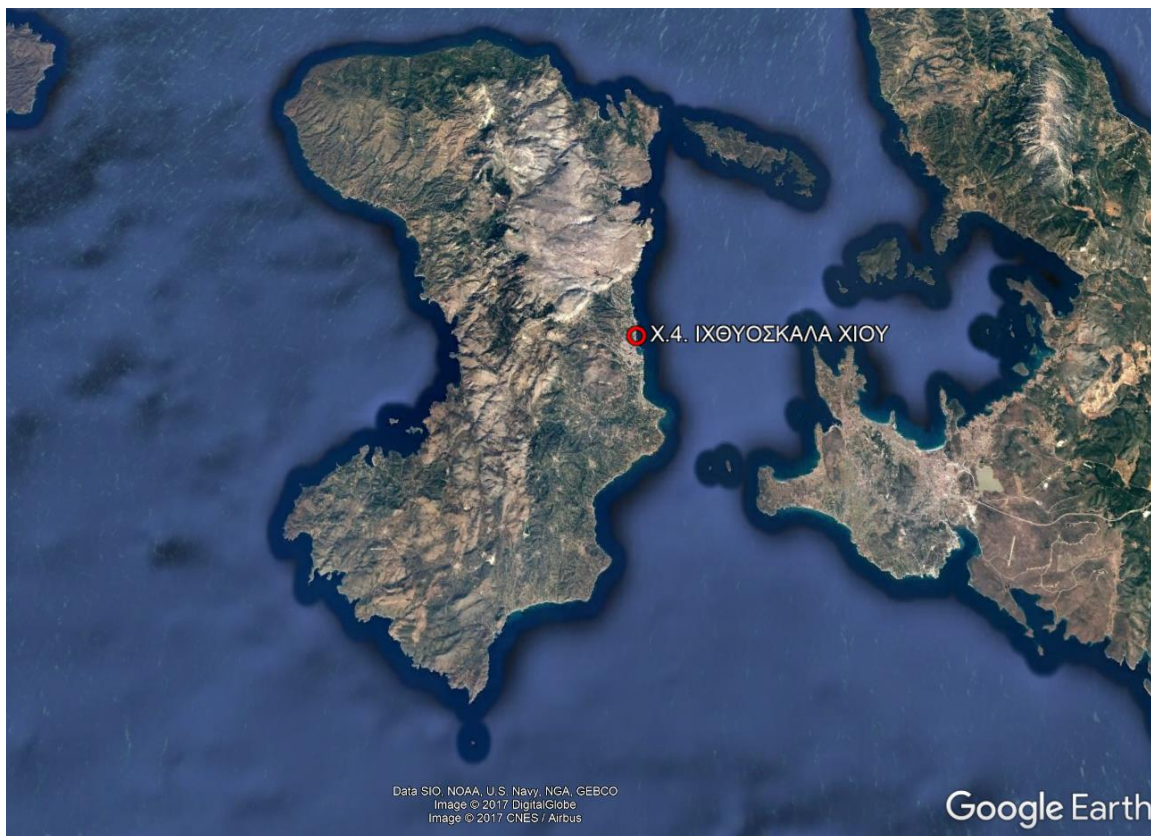




**11. ΣΧΕΔΙΑ ΛΙΜΕΝΑ : -**

Ημερομηνία απογραφής:  
27/02/2018

#### Χ.4 ΙΧΘΥΟΣΚΑΛΑ ΧΙΟΥ - Λιμένας



Γεωγραφική θέση λιμένα



Ιχθυόσκαλα Χίου

<b>ΚΩΔΙΚΟΣ ΑΡΙΘΜΟΣ ΘΕΣΕΩΣ</b>	<b>ΛΙΜΕΝΑΣ / ΛΙΜΕΝΙΚΗ ΕΓΚΑΤΑΣΤΑΣΗ</b> <input checked="" type="checkbox"/> <input type="checkbox"/>
<b>Χ.4</b>	<b>ΙΧΘΥΟΣΚΑΛΑ ΧΙΟΥ</b>

## 1. ΓΕΝΙΚΑ ΣΤΟΙΧΕΙΑ

- Γεωγραφικό Διαμέρισμα : Νησιά Αιγαίου Πελάγους
- Νήσος : Χίου
- Πρωτεύουσα Νήσου : Χίος
- Αποκεντρωμένη Διοίκηση : Αιγαίου
- Περιφέρεια : Βορείου Αιγαίου
- Περιφερειακή Ενότητα : Χίου
- Δήμος : Χίου
- Δημοτική Ενότητα : Χίου
- Τοποθεσία Λιμένα : Δημοτική Ενότητα Χίου
- Θέση Λιμένα : βλ. χάρτη στην αρχή του δελτίου
- Γεωγραφικές συντεταγμένες : 38°22'39,8"N & 26°08'17,9"E
- Φορέας Διοίκησης Λιμένα : δεν έχει γίνει η διοικητική παραλαβή του έργου
- Λιμενική Αρχή : Κεντρικό Λιμεναρχείο Χίου

## 2. ΕΙΔΟΣ, ΚΑΤΗΓΟΡΙΑ ΛΙΜΕΝΑ

### ▪ Είδος λιμένα

- |   |                                     |
|---|-------------------------------------|
| Εμπορικός <input checked="" type="checkbox"/> | Αλιευτικός <input type="checkbox"/> |
| Επιβατικός <input type="checkbox"/>           | Μικτός <input type="checkbox"/>     |
| Μαρίνα <input type="checkbox"/>               | Άλλος <input type="checkbox"/>      |

▪ **Κατηγορία λιμένα:**

- Διεθνούς ενδιαφέροντος
- Εθνικής σημασίας
- Μείζονος ενδιαφέροντος
- Τοπικής σημασίας
- Μαρίνα
- Λιμενική εγκατάσταση

**3. ΑΠΟΣΤΑΣΕΙΣ – ΣΥΓΚΟΙΝΩΝΙΑ**

▪ Απόσταση λιμένα από:

Πρωτεύουσα Νήσου (χλμ)	1
Κεντρικό λιμένα της Νήσου (χλμ)	1
Πλησιέστερο αεροδρόμιο (χλμ)	5

▪ Ύπαρξη συγκοινωνίας του λιμένα με:

	Οδική	Ακτοπλοϊκή	Αεροπορική
Αθήνα	--	--	--
Πειραιά	--	--	--
Πρωτεύουσα Νήσου	✓	--	--

**4. ΧΑΡΑΚΤΗΡΙΣΤΙΚΑ – ΥΠΟΔΟΜΗ ΕΥΡΥΤΕΡΗΣ ΠΕΡΙΟΧΗΣ ΛΙΜΕΝΑ**

- **Όνομασία και πληθυσμός πλησιέστερου οικισμού:**  
Χίος, 26.850 κάτοικοι
- **Πληθυσμός Δημοτικής Ενότητας στην οποία ανήκει ο λιμένας:**  
26.850 κάτοικοι
- **Πληθυσμός Δήμου στον οποίο ανήκει ο λιμένας:**  
51.390 κάτοικοι
- **Κύριες παραγωγικές δραστηριότητες περιοχής λιμένα:**  
Αλιεία, υπηρεσίες
- **Κατάσταση οδικής σύνδεσης του λιμένα με πλησιέστερο οικισμό:**  
Ασφαλτοστρωμένη κεντρική οδός

- **Πόλοι τουριστικής έλξης (σε ακτίνα 10km):**
  - 1) Μουσεία: Αρχαιολογικό Μουσείο, Ναυτικό Μουσείο, Μουσείο Ιστορίας και Φυσικής, Λαογραφικό Μουσείο Αργέντη, Μουσείο Citrus
  - 2) Αξιοθέατα: Δημοτική Πινακοθήκη, Βιβλιοθήκη Κοραή, Μύλοι της Χίου, Πέτρα του Ομήρου
  - 3) Παραδοσιακοί οικισμοί: Κάμπος, Βροντάδος
- **Πλησιέστερες παραλίες λουόμενων:**  
Bella Vista, Όρμος του Λω, Αφανής Ναύτης, Τάγμα στην Αγία Παρασκευή, Δασκαλόπετρα
- **Ύπαρξη τουριστικής υποδομής στη θέση του λιμένα(ξενοδοχεία, εστιατόρια κ.α.):**  
Ζαχαροπλασείο – καφετέρια
- **Ύπαρξη αρχαιοτήτων στην περιοχή του λιμένα:**  
Όχι
- **Εκτελούμενα σήμερα σημαντικά έργα στην περιοχή του λιμένα:**  
Κανένα
- **Θεσμοθετημένες / υπό θεσμοθέτηση περιοχές (ΖΟΕ, προστασίας περιβάλλοντος, δίκτυο NATURA 2000, ιδιαίτερου φυσικού κάλλους κλπ.) στην περιοχή του λιμένα:**
  - A. Δίκτυο NATURA 2000:**
    - i) Ζώνες Ειδικής Προστασίας (ΖΕΠ): Όχι
    - ii) Ειδικές Ζώνες Διατήρησης (ΕΖΔ): Όχι
  - B. Ιδιαίτερο καθεστώς προστασίας:**  
Όχι

## 5. ΧΡΗΣΕΙΣ ΛΙΜΕΝΑ

Εμπορευματική	<input checked="" type="checkbox"/>	
Επιβατική	<input type="checkbox"/>	
Τουριστική	<input type="checkbox"/>	
Αλιευτική	<input type="checkbox"/>	
Άλλες	<input type="checkbox"/>	Ποιες;

## 6. ΥΠΑΡΧΟΝΤΑ ΛΙΜΕΝΙΚΑ ΕΡΓΑ

	ΝΑΙ	ΟΧΙ
▪ Ύπαρξη εξωτερικών λιμενικών έργων	: ✓	
▪ Ύπαρξη εσωτερικών λιμενικών έργων	: ✓	
▪ Ύπαρξη προστατευμένης λιμενολεκάνης	: ✓	
▪ Λιμενικά έργα υπό κατασκευή	:	✗
▪ Φωτοσήμανση	: ✓	

- 
- Χωρητικότητα σε σκάφη: ~ 23 σκάφη (πηγή: Δ.Λ.Τ. Χίου)

## 7. ΥΠΟΔΟΜΗ – ΕΓΚΑΤΑΣΤΑΣΕΙΣ ΧΕΡΣΑΙΑΣ ΖΩΝΗΣ ΛΙΜΕΝΑ

- Καθορισμένος αιγιαλός και παραλία: ΦΕΚ 454/ 26 – 06 – 1999
- Καθορισμένη χερσαία ζώνη: ΦΕΚ ΑΛΕ 65/1999
- Κώδικας ασφαλείας ISPS: όχι

	ΝΑΙ	ΟΧΙ
▪ Δυνατότητα ανεφοδιασμού πλοίων με:		
-νερό	: ✓	
-καύσιμα	:	✗
-ηλεκτρικό	:	✗
▪ Ύπαρξη ναυπηγοεπισκευαστικής μονάδας ή συνεργείων	:	✗
▪ Χώρος προσωρινής απόθεσης σκαφών	:	✗
▪ Ύπαρξη συστήματος διαχείρισης αποβλήτων (σχέδιο διαχείρισης παραλαβής αποβλήτων)	:	✗
▪ Ύπαρξη χώρου στάθμευσης οχημάτων	: ✓	
▪ Ύπαρξη μέσων πυρασφάλειας	:	✗
▪ Παροχές σε:		
-νερό	: ✓	
-ηλεκτρικό	:	✗
-Wi-Fi	:	✗
▪ Δυνατότητα καταπολέμησης ρύπανσης από πλοία κ.α. μέσω αντιρρυπαντικού εξοπλισμού	: ✓ <sup>1</sup>	
▪ Ύπαρξη φωτισμού	: ✓	
▪ Προσωπικό εξυπηρέτησης ελλιμενιζόμενων σκαφών	: ✓	



- Ύπαρξη ρυμουλκών : ✗
- Ύπαρξη γερανού ανέλκυσης : ✗
- Ύπαρξη ράμπας : ✗
- Αστυνόμευση/φύλαξη λιμένα : ✗
- Υπάρχουσες κτηριακές εγκαταστάσεις εξυπηρέτησης λιμένα :
  - σταθμός υποδοχής επιβατών : ✗
  - W.C. : ✗
  - Καταστήματα ναυτικού εξοπλισμού : ✗
- Δραστηριοποίηση συλλόγων/σωματείων : ✓

Αν ναι, ποιοι; Αλιέων

<sup>1</sup> Μέσω ενεργοποίησης σχεδίου καταπολέμησης ρύπανσης από το κεντρικό λιμεναρχείο (αντιρρυπαντικός εξοπλισμός από το πλησιέστερο λιμάνι που διαθέτει)

## 8. ΑΝΕΜΟΛΟΓΙΚΑ ΣΤΟΙΧΕΙΑ ΑΠΟ ΠΛΗΣΙΕΣΤΕΡΟ ΜΕΤΕΩΡΟΛΟΓΙΚΟ ΣΤΑΘΜΟ Ε.Μ.Υ.

Μετεωρολογικός Σταθμός: Χίου  
Βλ. Παράρτημα Α'.


## 9. ΠΑΡΑΤΗΡΗΣΕΙΣ -ΠΡΟΤΑΣΕΙΣ ΤΟΠΙΚΩΝ ΦΟΡΕΩΝ

**Προβλήματα λιμένα:**

**Προτεινόμενα έργα προς βελτίωση του λιμένα:**

1. Ενίσχυση προσήνεμου μόλου
2. Ανακατασκευή φωτισμού/Διαχωρισμός δικτύων

## 10. ΦΩΤΟΓΡΑΦΙΚΗ ΑΠΟΤΥΠΩΣΗ ΥΠΑΡΧΟΥΣΑΣ ΛΙΜΕΝΙΚΗΣ ΥΠΟΔΟΜΗΣ



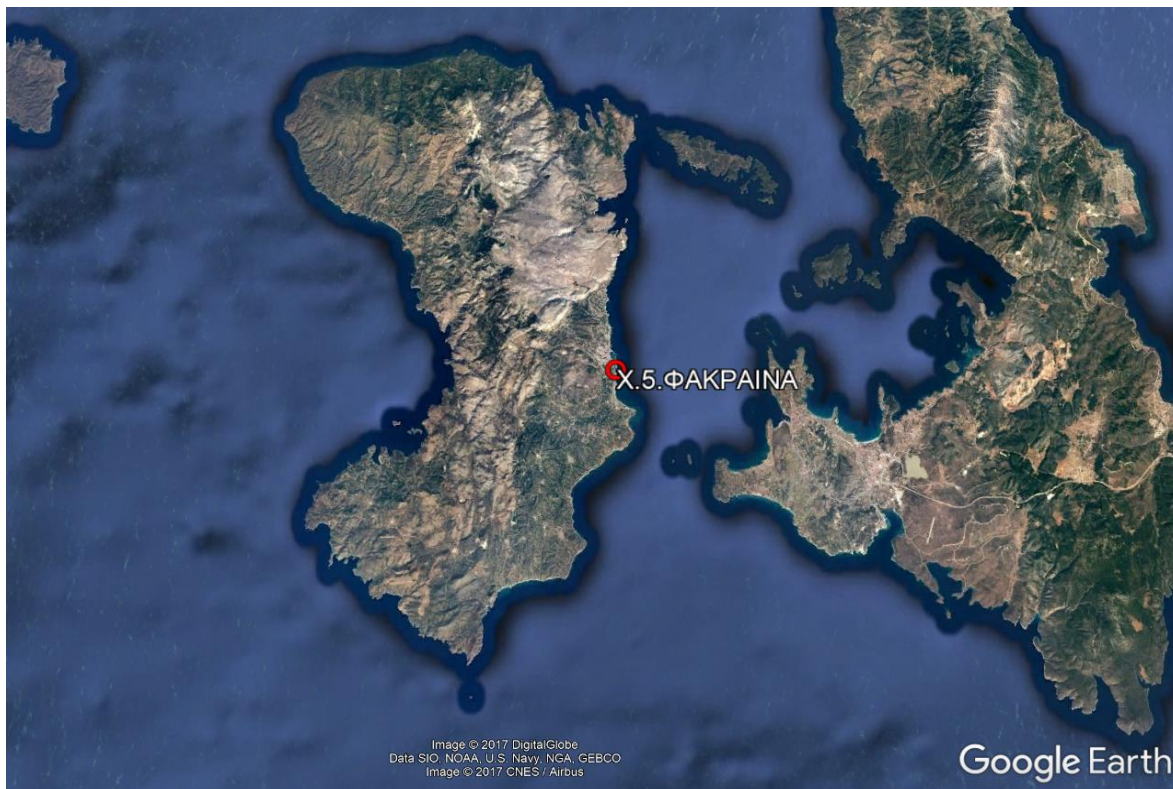




**11. ΣΧΕΔΙΑ ΛΙΜΕΝΑ: -**

Ημερομηνία απογραφής:  
27/02/2018

## Χ.5 ΦΑΚΡΑΙΝΑ – Λιμένας



Γεωγραφική θέση λιμένα



Ο λιμένας Φάκραινας

<b>ΚΩΔΙΚΟΣ ΑΡΙΘΜΟΣ ΘΕΣΕΩΣ</b>	<b>ΛΙΜΕΝΑΣ / ΛΙΜΕΝΙΚΗ ΕΓΚΑΤΑΣΤΑΣΗ</b> <input checked="" type="checkbox"/> <input type="checkbox"/>
<b>Χ.5</b>	<b>ΦΑΡΚΑΙΝΑ</b>

## 1. ΓΕΝΙΚΑ ΣΤΟΙΧΕΙΑ

- Γεωγραφικό Διαμέρισμα : Νησιά Αιγαίου Πελάγους
- Νήσος : Χίου
- Πρωτεύουσα Νήσου : Χίος
- Αποκεντρωμένη Διοίκηση : Αιγαίου
- Περιφέρεια : Βορείου Αιγαίου
- Περιφερειακή Ενότητα : Χίου
- Δήμος : Χίου
- Δημοτική Ενότητα : Χίου
- Τοποθεσία Λιμένα : Δημοτική Ενότητα Χίου
- Θέση Λιμένα : βλ. χάρτη στην αρχή του δελτίου
- Γεωγραφικές συντεταγμένες : 38°21'27,1"N & 26°08'35,6"E
- Φορέας Διοίκησης Λιμένα : Δ.Λ.Τ. Χίου
- Λιμενική Αρχή : Κεντρικό Λιμεναρχείο Χίου

## 2. ΕΙΔΟΣ, ΚΑΤΗΓΟΡΙΑ ΛΙΜΕΝΑ

### ▪ Είδος λιμένα

- |            |                          |            |                                     |
|------------|--------------------------|------------|-------------------------------------|
| Εμπορικός  | <input type="checkbox"/> | Αλιευτικός | <input checked="" type="checkbox"/> |
| Επιβατικός | <input type="checkbox"/> | Μικτός     | <input type="checkbox"/>            |
| Μαρίνα     | <input type="checkbox"/> | Άλλος      | <input type="checkbox"/>            |

▪ **Κατηγορία λιμένα:**

- Διεθνούς ενδιαφέροντος
- Εθνικής σημασίας
- Μείζονος ενδιαφέροντος
- Τοπικής σημασίας
- Μαρίνα
- Λιμενική εγκατάσταση

**3. ΑΠΟΣΤΑΣΕΙΣ – ΣΥΓΚΟΙΝΩΝΙΑ**

▪ Απόσταση λιμένα από:

<b>Πρωτεύουσα Νήσου</b>	<b>(χλμ)</b>	<b>2</b>
<b>Κεντρικό λιμένα της Νήσου</b>	<b>(χλμ)</b>	<b>2</b>
<b>Πλησιέστερο αεροδρόμιο</b>	<b>(χλμ)</b>	<b>2</b>

▪ Ύπαρξη συγκοινωνίας του λιμένα με:

	<b>Οδική</b>	<b>Ακτοπλοϊκή</b>	<b>Αεροπορική</b>
<b>Αθήνα</b>	--	--	--
<b>Πειραιά</b>	--		--
<b>Πρωτεύουσα Νήσου</b>	✓	--	--

**4. ΧΑΡΑΚΤΗΡΙΣΤΙΚΑ – ΥΠΟΔΟΜΗ ΕΥΡΥΤΕΡΗΣ ΠΕΡΙΟΧΗΣ ΛΙΜΕΝΑ**

- **Όνομασία και πληθυσμός πλησιέστερου οικισμού:**  
Χίος, 26.850 κάτοικοι
- **Πληθυσμός Δημοτικής Ενότητας στην οποία ανήκει ο λιμένας:**  
26.850 κάτοικοι
- **Πληθυσμός Δήμου στον οποίο ανήκει ο λιμένας:**  
51.390 κάτοικοι
- **Κύριες παραγωγικές δραστηριότητες περιοχής λιμένα:**  
τουρισμός, υπηρεσίες
- **Κατάσταση οδικής σύνδεσης του λιμένα με πλησιέστερο οικισμό:**  
Ασφαλτοστρωμένη κεντρική οδός

- **Πόλοι τουριστικής έλξης (σε ακτίνα 10km):**
  - 1) Μουσεία: Αρχαιολογικό Μουσείο, Ναυτικό Μουσείο, Μουσείο Ιστορίας και Φυσικής, Λαογραφικό Μουσείο Αργέντη, Μουσείο Citrus
  - 2) Αξιοθέατα: Δημοτική Πινακοθήκη, Βιβλιοθήκη Κοραή, Μύλοι της Χίου
  - 3) Παραδοσιακοί οικισμοί: Κάμπος, Βροντάδος
  - 4) Χωριά: Θυμιανά, Νεοχώρι, Καλλιμασιά
  
- **Πλησιέστερες παραλίες λουόμενων:**  
Όρμος του Λω, Αφανής Ναύτης, Τάγμα στην Αγία Παρασκευή, Bella Vista, Κ.Α.Υ. Αγίας Ελένης, Καρφάς
  
- **Ύπαρξη τουριστικής υποδομής στη θέση του λιμένα(ξενοδοχεία, εστιατόρια κ.α.):**  
Καφετέρια, εστιατόριο – πιτσαρία, σούπερ μάρκετ
  
- **Ύπαρξη αρχαιοτήτων στην περιοχή του λιμένα:**  
Όχι
  
- **Εκτελούμενα σήμερα σημαντικά έργα στην περιοχή του λιμένα:**  
Κανένα
  
- **Θεσμοθετημένες / υπό θεσμοθέτηση περιοχές (ΖΟΕ, προστασίας περιβάλλοντος, δίκτυο NATURA 2000, ιδιαίτερου φυσικού κάλλους κλπ.) στην περιοχή του λιμένα:**
  - A. Δίκτυο NATURA 2000:**
    - i) Ζώνες Ειδικής Προστασίας (ΖΕΠ): Όχι
    - ii) Ειδικές Ζώνες Διατήρησης (ΕΖΔ): Όχι
  
  - B. Ιδιαίτερο καθεστώς προστασίας:**  
Όχι

## 5. ΧΡΗΣΕΙΣ ΛΙΜΕΝΑ

Εμπορευματική	<input type="checkbox"/>	
Επιβατική	<input type="checkbox"/>	
Τουριστική	<input type="checkbox"/>	
Αλιευτική	<input checked="" type="checkbox"/>	
Άλλες	<input type="checkbox"/>	Ποιες;



## 6. ΥΠΑΡΧΟΝΤΑ ΛΙΜΕΝΙΚΑ ΕΡΓΑ

	ΝΑΙ	ΟΧΙ
▪ Ύπαρξη εξωτερικών λιμενικών έργων	: ✓	
▪ Ύπαρξη εσωτερικών λιμενικών έργων	: ✓	
▪ Ύπαρξη προστατευμένης λιμενολεκάνης	: ✓	
▪ Λιμενικά έργα υπό κατασκευή	:	✗
▪ Φωτοσήμανση	: ✓	

- 
- Χωρητικότητα σε σκάφη: ~ 69 σκάφη (πηγή Δ.Λ.Τ. Χίου)

## 7. ΥΠΟΔΟΜΗ – ΕΓΚΑΤΑΣΤΑΣΕΙΣ ΧΕΡΣΑΙΑΣ ΖΩΝΗΣ ΛΙΜΕΝΑ

- Καθορισμένος αιγιαλός και παραλία: ναι
- Καθορισμένη χερσαία ζώνη: ΦΕΚ 360 ΝΣΚ
- Κώδικας ασφαλείας ISPS: όχι

	ΝΑΙ	ΟΧΙ
▪ Δυνατότητα ανεφοδιασμού πλοίων με:		
-νερό	:	✗
-καύσιμα	:	✗
-ηλεκτρικό	:	✗
▪ Ύπαρξη ναυπηγοεπισκευαστικής μονάδας ή συνεργείων	:	✗
▪ Χώρος προσωρινής απόθεσης σκαφών	:	✗
▪ Ύπαρξη συστήματος διαχείρισης αποβλήτων (σχέδιο διαχείρισης παραλαβής αποβλήτων)	: ✓*	
▪ Ύπαρξη χώρου στάθμευσης οχημάτων	: ✓	
▪ Ύπαρξη μέσων πυρασφάλειας	:	✗
▪ Παροχές σε:		
-νερό	: ✓	
-ηλεκτρικό	: ✓	
-Wi-Fi	:	✗
▪ Δυνατότητα καταπολέμησης ρύπανσης από πλοία κ.α. μέσω αντιρρυπαντικού εξοπλισμού	: ✓ <sup>1</sup>	
▪ Ύπαρξη φωτισμού	: ✓	
▪ Προσωπικό εξυπηρέτησης ελλιμενιζόμενων σκαφών	:	✗

- Ύπαρξη ρυμουλκών : ✕
- Ύπαρξη γερανού ανέλκυσης : ✓
- Ύπαρξη ράμπας : ✓
- Υπάρχουσες κτηριακές εγκαταστάσεις εξυπηρέτησης λιμένα :
  - σταθμός υποδοχής επιβατών : ✕
  - W.C. : ✕
  - Καταστήματα ναυτικού εξοπλισμού : ✕
- Δραστηριοποίηση συλλόγων/σωματείων : ✕

Αν ναι, ποιοι;

\* Αναθεωρείται ως ενιαίο σχέδιο των λιμένων αρμοδιότητας του Δ.Λ.Τ. της Χίου

<sup>1</sup> Μέσω ενεργοποίησης σχεδίου καταπολέμησης ρύπανσης από το κεντρικό λιμεναρχείο (αντιρρυπαντικός εξοπλισμός από το πλησιέστερο λιμάνι που διαθέτει και σύμβαση με ιδιώτη)

## 8. ΑΝΕΜΟΛΟΓΙΚΑ ΣΤΟΙΧΕΙΑ ΑΠΟ ΠΛΗΣΙΕΣΤΕΡΟ ΜΕΤΕΩΡΟΛΟΓΙΚΟ ΣΤΑΘΜΟ Ε.Μ.Υ.

Μετεωρολογικός Σταθμός: Χίου  
Βλ. Παράρτημα Α'.

## 9. ΠΑΡΑΤΗΡΗΣΕΙΣ -ΠΡΟΤΑΣΕΙΣ ΤΟΠΙΚΩΝ ΦΟΡΕΩΝ

### Προβλήματα λιμένα:

Φερτά υλικά εντός λιμενολεκάνης

### Προτεινόμενα έργα προς βελτίωση του λιμένα:

1. Ανακατασκευή δικτύου φωτισμού
2. Καθαρισμός λιμενολεκάνης

## 10. ΦΩΤΟΓΡΑΦΙΚΗ ΑΠΟΤΥΠΩΣΗ ΥΠΑΡΧΟΥΣΑΣ ΛΙΜΕΝΙΚΗΣ ΥΠΟΔΟΜΗΣ





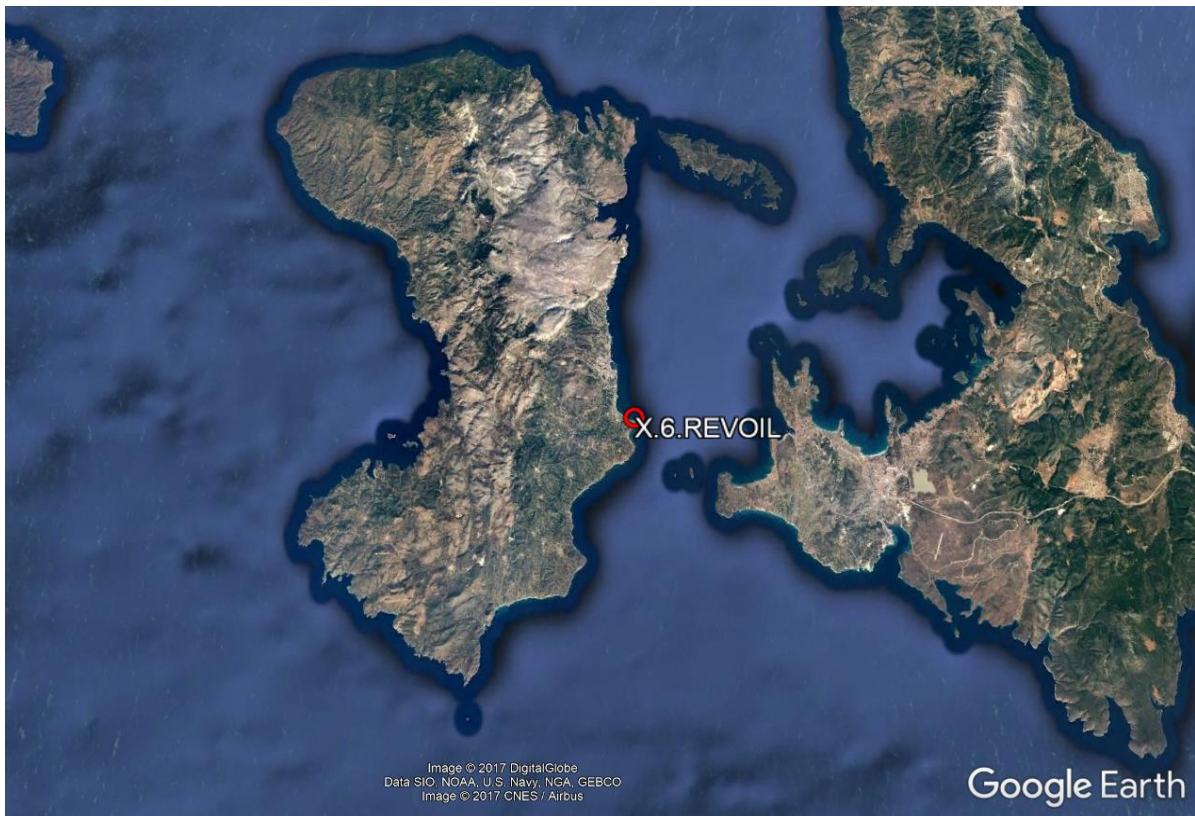




**11. ΣΧΕΔΙΑ ΛΙΜΕΝΑ : -**

Ημερομηνία απογραφής:  
27/02/2018

## Χ.6 REVOIL – Λιμενική εγκατάσταση



Γεωγραφική θέση λιμενικής εγκατάστασης



Η λιμενική εγκατάσταση REVOIL

<b>ΚΩΔΙΚΟΣ ΑΡΙΘΜΟΣ ΘΕΣΕΩΣ</b>	<b>ΛΙΜΕΝΑΣ / ΛΙΜΕΝΙΚΗ ΕΓΚΑΤΑΣΤΑΣΗ</b> <input type="checkbox"/> <input checked="" type="checkbox"/>
<b>Χ.6</b>	<b>REVOIL</b>

## 1. ΓΕΝΙΚΑ ΣΤΟΙΧΕΙΑ

- Γεωγραφικό Διαμέρισμα : Νησιά Αιγαίου Πελάγους
- Νήσος : Χίου
- Πρωτεύουσα Νήσου : Χίος
- Αποκεντρωμένη Διοίκηση : Αιγαίου
- Περιφέρεια : Βορείου Αιγαίου
- Περιφερειακή Ενότητα : Χίου
- Δήμος : Χίου
- Δημοτική Ενότητα : Χίου
- Τοποθεσία Λιμένα : Δημοτική Ενότητα Χίου
- Θέση Λιμένα : βλ. χάρτη στην αρχή του δελτίου
- Γεωγραφικές συντεταγμένες : 38°19'53,9"N & 26°09'32,9"E
- Φορέας Διοίκησης Λιμένα : Ιδιωτικός
- Λιμενική Αρχή : Κεντρικό Λιμεναρχείο Χίου

## 2. ΕΙΔΟΣ, ΚΑΤΗΓΟΡΙΑ ΛΙΜΕΝΑ

### ▪ Είδος λιμένα

- |                                     |  |
|-------------------------------------|--|
| Εμπορικός <input type="checkbox"/>  | Αλιευτικός <input type="checkbox"/>                          |
| Επιβατικός <input type="checkbox"/> | Μικτός <input type="checkbox"/>                              |
| Μαρίνα <input type="checkbox"/>     | Άλλος <input checked="" type="checkbox"/> Εκφόρτωση καυσίμων |



▪ **Κατηγορία λιμένα:**

- Διεθνούς ενδιαφέροντος
- Εθνικής σημασίας
- Μείζονος ενδιαφέροντος
- Τοπικής σημασίας
- Μαρίνα
- Λιμενική εγκατάσταση

**3. ΑΠΟΣΤΑΣΕΙΣ – ΣΥΓΚΟΙΝΩΝΙΑ**

▪ Απόσταση λιμένα από:

<b>Πρωτεύουσα Νήσου</b>	<b>(χλμ)</b>	<b>7,5</b>
<b>Κεντρικό λιμένα της Νήσου</b>	<b>(χλμ)</b>	<b>7,5</b>
<b>Πλησιέστερο αεροδρόμιο</b>	<b>(χλμ)</b>	<b>3,5</b>

▪ Ύπαρξη συγκοινωνίας του λιμένα με:

	<b>Οδική</b>	<b>Ακτοπλοϊκή</b>	<b>Αεροπορική</b>
<b>Αθήνα</b>	--	--	--
<b>Πειραιά</b>	--	--	--
<b>Πρωτεύουσα Νήσου</b>	✓	--	--

**4. ΧΑΡΑΚΤΗΡΙΣΤΙΚΑ – ΥΠΟΔΟΜΗ ΕΥΡΥΤΕΡΗΣ ΠΕΡΙΟΧΗΣ ΛΙΜΕΝΑ**

- **Όνομασία και πληθυσμός πλησιέστερου οικισμού:**  
Χίος, 26.850 κάτοικοι
- **Πληθυσμός Δημοτικής Ενότητας στην οποία ανήκει ο λιμένας:**  
26.850 κάτοικοι
- **Πληθυσμός Δήμου στον οποίο ανήκει ο λιμένας:**  
51.390 κάτοικοι
- **Κύριες παραγωγικές δραστηριότητες περιοχής λιμένα:**  
Βιομηχανία, υπηρεσίες
- **Κατάσταση οδικής σύνδεσης του λιμένα με πλησιέστερο οικισμό:**  
ασφαλτοστρωμένη κεντρική οδός

- **Πόλοι τουριστικής έλξης (σε ακτίνα 10km):**
  - 1) Μουσεία: Αρχαιολογικό Μουσείο, Ναυτικό Μουσείο, Μουσείο Ιστορίας και Φυσικής, Λαογραφικό Μουσείο Αργέντη, Μουσείο Citrus
  - 2) Αξιοθέατα: Δημοτική Πινακοθήκη, Βιβλιοθήκη Κοραή, Μύλοι της Χίου
  - 3) Παραδοσιακοί οικισμοί: Κάμπος, Βροντάδος
  - 4) Χωριά: Θυμιανά, Νεοχώρι, Καλλιμασιά
- **Πλησιέστερες παραλίες λουόμενων:**  
Bella Vista, Καρφάς, Κ.Α.Υ. Αγίας Ελένης, Μέγας Λιμνιώνας, Αγία Φωτιά
- **Ύπαρξη τουριστικής υποδομής στη θέση του λιμένα(ξενοδοχεία, εστιατόρια κ.α.):**  
Ταβέρνα Κ.Α.Υ.
- **Ύπαρξη αρχαιοτήτων στην περιοχή του λιμένα:**  
Όχι
- **Εκτελούμενα σήμερα σημαντικά έργα στην περιοχή του λιμένα:**  
Κανένα
- **Θεσμοθετημένες / υπό θεσμοθέτηση περιοχές (ΖΟΕ, προστασίας περιβάλλοντος, δίκτυο NATURA 2000, ιδιαίτερου φυσικού κάλλους κλπ.) στην περιοχή του λιμένα:**
  - A. Δίκτυο NATURA 2000:**
    - i) Ζώνες Ειδικής Προστασίας (ΖΕΠ): Όχι
    - ii) Ειδικές Ζώνες Διατήρησης (ΕΖΔ): Όχι
  - B. Ιδιαίτερο καθεστώς προστασίας:**  
Όχι

## 5. ΧΡΗΣΕΙΣ ΛΙΜΕΝΑ

Εμπορευματική	<input type="checkbox"/>	
Επιβατική	<input type="checkbox"/>	
Τουριστική	<input type="checkbox"/>	
Αλιευτική	<input type="checkbox"/>	
Άλλες	<input checked="" type="checkbox"/>	Ποιες; Εκφόρτωση καυσίμων

## 6. ΥΠΑΡΧΟΝΤΑ ΛΙΜΕΝΙΚΑ ΕΡΓΑ

	ΝΑΙ	ΟΧΙ
▪ Ύπαρξη εξωτερικών λιμενικών έργων	: ✓	
▪ Ύπαρξη εσωτερικών λιμενικών έργων	: ✓	
▪ Ύπαρξη προστατευμένης λιμενολεκάνης	:	✗
▪ Λιμενικά έργα υπό κατασκευή	:	✗
▪ Φωτοσήμανση	: ✓	

---

▪ Χωρητικότητα σε σκάφη:		
--------------------------	--	--

## 7. ΥΠΟΔΟΜΗ – ΕΓΚΑΤΑΣΤΑΣΕΙΣ ΧΕΡΣΑΙΑΣ ΖΩΝΗΣ ΛΙΜΕΝΑ

- Καθορισμένος αιγιαλός και παραλία: ναι
- Καθορισμένη χερσαία ζώνη: ναι
- Κώδικας ασφαλείας ISPS: όχι

	ΝΑΙ	ΟΧΙ
▪ Δυνατότητα ανεφοδιασμού πλοίων με:		
-νερό	:	✗
-καύσιμα	: ✓	
-ηλεκτρικό	:	✗
▪ Ύπαρξη ναυπηγοεπισκευαστικής μονάδας ή συνεργείων	:	✗
▪ Χώρος προσωρινής απόθεσης σκαφών	:	✗
▪ Ύπαρξη συστήματος διαχείρισης αποβλήτων (σχέδιο διαχείρισης παραλαβής αποβλήτων)	: ✓	
▪ Ύπαρξη χώρου στάθμευσης οχημάτων	: ✓*	
▪ Ύπαρξη μέσων πυρασφάλειας	: ✓	
▪ Παροχές σε:		
-νερό	: ✓	
-ηλεκτρικό	: ✓	
-Wi-Fi	:	✗
▪ Δυνατότητα καταπολέμησης ρύπανσης από πλοία κ.α. μέσω αντιρρυπαντικού εξοπλισμού	: ✓	
▪ Ύπαρξη φωτισμού	: ✓	
▪ Προσωπικό εξυπηρέτησης ελλιμενιζόμενων σκαφών	: ✓	

- Ύπαρξη ρυμουλκών : ✗
  - Ύπαρξη γερανού ανέλκυσης : ✗
  - Ύπαρξη ράμπας : ✗
  - Υπάρχουσες κτηριακές εγκαταστάσεις εξυπηρέτησης λιμένα :
    - σταθμός υποδοχής επιβατών : ✗
    - W.C. : ✓
    - Καταστήματα ναυτικού εξοπλισμού : ✗
  - Δραστηριοποίηση συλλόγων/σωματείων : ✗
- Αν ναι, ποιοι;

\*εντός των εγκαταστάσεων REVOIL

#### 8. ΑΝΕΜΟΛΟΓΙΚΑ ΣΤΟΙΧΕΙΑ ΑΠΟ ΠΛΗΣΙΕΣΤΕΡΟ ΜΕΤΕΩΡΟΛΟΓΙΚΟ ΣΤΑΘΜΟ Ε.Μ.Υ.

Μετεωρολογικός Σταθμός: Χίου  
Βλ. Παράρτημα Α΄.

#### 9. ΠΑΡΑΤΗΡΗΣΕΙΣ -ΠΡΟΤΑΣΕΙΣ ΤΟΠΙΚΩΝ ΦΟΡΕΩΝ

Προβλήματα λιμένα:

Προτεινόμενα έργα προς βελτίωση του λιμένα:

## 10. ΦΩΤΟΓΡΑΦΙΚΗ ΑΠΟΤΥΠΩΣΗ ΥΠΑΡΧΟΥΣΑΣ ΛΙΜΕΝΙΚΗΣ ΥΠΟΔΟΜΗΣ





**11. ΣΧΕΔΙΑ ΛΙΜΕΝΑ: -**

Ημερομηνία απογραφής:  
27/02/2018

## Χ.7 ΑΓΙΑ ΕΡΜΙΟΝΗ – Λιμένας



Γεωγραφική θέση λιμένα



Ο λιμένας Αγίας Ερμιόνης

<b>ΚΩΔΙΚΟΣ ΑΡΙΘΜΟΣ ΘΕΣΕΩΣ</b>	<b>ΛΙΜΕΝΑΣ / ΛΙΜΕΝΙΚΗ ΕΓΚΑΤΑΣΤΑΣΗ</b> <input checked="" type="checkbox"/> <input type="checkbox"/>
<b>Χ.7</b>	<b>ΑΓΙΑ ΕΡΜΙΟΝΗ</b>

## 1. ΓΕΝΙΚΑ ΣΤΟΙΧΕΙΑ

- Γεωγραφικό Διαμέρισμα : Νησιά Αιγαίου Πελάγους
- Νήσος : Χίου
- Πρωτεύουσα Νήσου : Χίος
- Αποκεντρωμένη Διοίκηση : Αιγαίου
- Περιφέρεια : Βορείου Αιγαίου
- Περιφερειακή Ενότητα : Χίου
- Δήμος : Χίου
- Δημοτική Ενότητα : Αγίου Μηνά
- Τοποθεσία Λιμένα : Δημοτική Κοινότητα Θυμαίων
- Θέση Λιμένα : βλ. χάρτη στην αρχή του δελτίου
- Γεωγραφικές συντεταγμένες : 38°18'03,1"N & 26°08'52,1"E
- Φορέας Διοίκησης Λιμένα : Δ.Λ.Τ. Χίου
- Λιμενική Αρχή : Κεντρικό Λιμεναρχείο Χίου

## 2. ΕΙΔΟΣ, ΚΑΤΗΓΟΡΙΑ ΛΙΜΕΝΑ

### ▪ Είδος λιμένα

- |                                     |  |
|-------------------------------------|--|
| Εμπορικός <input type="checkbox"/>  | Αλιευτικός <input type="checkbox"/>        |
| Επιβατικός <input type="checkbox"/> | Μικτός <input checked="" type="checkbox"/> |
| Μαρίνα <input type="checkbox"/>     | Άλλος <input type="checkbox"/>             |



▪ **Κατηγορία λιμένα:**

- Διεθνούς ενδιαφέροντος
- Εθνικής σημασίας
- Μείζονος ενδιαφέροντος
- Τοπικής σημασίας
- Μαρίνα
- Λιμενική εγκατάσταση

**3. ΑΠΟΣΤΑΣΕΙΣ – ΣΥΓΚΟΙΝΩΝΙΑ**

▪ Απόσταση λιμένα από:

<b>Πρωτεύουσα Νήσου</b>	<b>(χλμ)</b>	<b>10,3</b>
<b>Κεντρικό λιμένα της Νήσου</b>	<b>(χλμ)</b>	10,3
<b>Πλησιέστερο αεροδρόμιο</b>	<b>(χλμ)</b>	6,3

▪ Ύπαρξη συγκοινωνίας του λιμένα με:

	<b>Οδική</b>	<b>Ακτοπλοϊκή</b>	<b>Αεροπορική</b>
<b>Αθήνα</b>	--	--	--
<b>Πειραιά</b>	--	--	--
<b>Πρωτεύουσα Νήσου</b>	✓	--	--

**4. ΧΑΡΑΚΤΗΡΙΣΤΙΚΑ – ΥΠΟΔΟΜΗ ΕΥΡΥΤΕΡΗΣ ΠΕΡΙΟΧΗΣ ΛΙΜΕΝΑ**

- **Όνομασία και πληθυσμός πλησιέστερου οικισμού:**  
Αγία Ερμιόνη, 478 κάτοικοι
- **Πληθυσμός Δημοτικής Ενότητας στην οποία ανήκει ο λιμένας:**  
3.271 κάτοικοι
- **Πληθυσμός Δήμου στον οποίο ανήκει ο λιμένας:**  
51.390 κάτοικοι
- **Κύριες παραγωγικές δραστηριότητες περιοχής λιμένα:**  
Τουριστικές δραστηριότητες, αλιεία, γεωργία
- **Κατάσταση οδικής σύνδεσης του λιμένα με πλησιέστερο οικισμό:**  
Ασφαλτοστρωμένη κεντρική οδός

- **Πόλοι τουριστικής έλξης (σε ακτίνα 10km):**
  - 1) Μουσεία: Μουσείο Citrus
  - 2) Chios Beer Ζυθοποιία Χίου
  - 3) Εκκλησίες/ Μοναστήρια: Μονή Αγίου Κωνσταντίνου Φραγκοβουνίου, Άγιοι Ανάργυροι
  - 4) Παραδοσιακοί οικισμοί: Κάμπος, Βροντάδος, Χάλκειον, Έξω Δίδυμα, Αγ. Γεώργιος Συκούσης
  - 5) Χωριά: Θυμιανά, Νεοχώρι, Καλλιμασιά
  - 6) Μνημεία: Βαβίλη
  
- **Πλησιέστερες παραλίες λουόμενων:**  
Καρφάς, Μέγα Λιμνιώνας
  
- **Ύπαρξη τουριστικής υποδομής στη θέση του λιμένα(ξενοδοχεία, εστιατόρια κ.α.):**  
Ταβέρνες, καφετέριες, ενοικιαζόμενα δωμάτια
  
- **Ύπαρξη αρχαιοτήτων στην περιοχή του λιμένα:**  
Όχι
  
- **Εκτελούμενα σήμερα σημαντικά έργα στην περιοχή του λιμένα:**  
Κανένα
  
- **Θεσμοθετημένες / υπό θεσμοθέτηση περιοχές (ΖΟΕ, προστασίας περιβάλλοντος, δίκτυο NATURA 2000, ιδιαίτερου φυσικού κάλλους κλπ.) στην περιοχή του λιμένα:**
  - A. Δίκτυο NATURA 2000:**
    - i) Ζώνες Ειδικής Προστασίας (ΖΕΠ): Όχι
    - ii) Ειδικές Ζώνες Διατήρησης (ΕΖΔ): Όχι
  
  - B. Ιδιαίτερο καθεστώς προστασίας:**  
Όχι

## 5. ΧΡΗΣΕΙΣ ΛΙΜΕΝΑ

- |               |                                     |        |
|---------------|-------------------------------------|--------|
| Εμπορευματική | <input type="checkbox"/>            |        |
| Επιβατική     | <input type="checkbox"/>            |        |
| Τουριστική    | <input checked="" type="checkbox"/> |        |
| Αλιευτική     | <input checked="" type="checkbox"/> |        |
| Άλλες         | <input type="checkbox"/>            | Ποιες; |

## 6. ΥΠΑΡΧΟΝΤΑ ΛΙΜΕΝΙΚΑ ΕΡΓΑ

	ΝΑΙ	ΟΧΙ
▪ Ύπαρξη εξωτερικών λιμενικών έργων	: ✓	
▪ Ύπαρξη εσωτερικών λιμενικών έργων	: ✓	
▪ Ύπαρξη προστατευμένης λιμενολεκάνης	: ✓	
▪ Λιμενικά έργα υπό κατασκευή	:	✗
▪ Φωτοσήμανση	: ✓	

---

▪ Χωρητικότητα σε σκάφη:		
--------------------------	--	--

## 7. ΥΠΟΔΟΜΗ – ΕΓΚΑΤΑΣΤΑΣΕΙΣ ΧΕΡΣΑΙΑΣ ΖΩΝΗΣ ΛΙΜΕΝΑ

- Καθορισμένος αιγιαλός και παραλία: ΦΕΚ 833/26 – 09 – 2002
- Καθορισμένη χερσαία ζώνη: ΦΕΚ ΑΛΕ
- Κώδικας ασφαλείας ISPS: όχι

	ΝΑΙ	ΟΧΙ
▪ Δυνατότητα ανεφοδιασμού πλοίων με:		
-νερό	: ✓	
-καύσιμα	:	✗
-ηλεκτρικό	: ✓	
▪ Ύπαρξη ναυπηγοεπισκευαστικής μονάδας ή συνεργείων	:	✗
▪ Χώρος προσωρινής απόθεσης σκαφών	: ✓	
▪ Ύπαρξη συστήματος διαχείρισης αποβλήτων (σχέδιο διαχείρισης παραλαβής αποβλήτων)	: ✓*	
▪ Ύπαρξη χώρου στάθμευσης οχημάτων	: ✓	
▪ Ύπαρξη μέσων πυρασφάλειας	: ✓	
▪ Παροχές σε:		
-νερό	: ✓	
-ηλεκτρικό	: ✓	
-Wi-Fi	:	✗
▪ Δυνατότητα καταπολέμησης ρύπανσης από πλοία κ.α. μέσω αντιρρυπαντικού εξοπλισμού	: ✓ <sup>1</sup>	
▪ Ύπαρξη φωτισμού	: ✓	
▪ Προσωπικό εξυπηρέτησης ελλιμενιζόμενων σκαφών	:	✗

- Ύπαρξη ρυμουλκών : ✗
- Ύπαρξη γερανού ανέλκυσης : ✓
- Ύπαρξη ράμπας : ✓
- Υπάρχουσες κτηριακές εγκαταστάσεις εξυπηρέτησης λιμένα :
  - σταθμός υποδοχής επιβατών : ✗
  - W.C. : ✓
  - Καταστήματα ναυτικού εξοπλισμού : ✗
- Δραστηριοποίηση συλλόγων/σωματείων : ✓

Αν ναι, ποιοι; Εξωραϊστικός και εκπολιτιστικός σύλλογος Αγίας Ερμιόνης  
Μέγα Λιμνιώνα

\* Αναθεωρείται ως ενιαίο σχέδιο των λιμένων αρμοδιότητας του Δ.Λ.Τ. της Χίου

<sup>1</sup> Μέσω ενεργοποίησης σχεδίου καταπολέμησης ρύπανσης από το κεντρικό λιμεναρχείο (αντιρρυπαντικός εξοπλισμός από το πλησιέστερο λιμάνι που διαθέτει και σύμβαση με ιδιώτη)

## 8. ΑΝΕΜΟΛΟΓΙΚΑ ΣΤΟΙΧΕΙΑ ΑΠΟ ΠΛΗΣΙΕΣΤΕΡΟ ΜΕΤΕΩΡΟΛΟΓΙΚΟ ΣΤΑΘΜΟ Ε.Μ.Υ.

Μετεωρολογικός Σταθμός: Χίου  
Βλ. Παράρτημα Α΄.

## 9. ΠΑΡΑΤΗΡΗΣΕΙΣ -ΠΡΟΤΑΣΕΙΣ ΤΟΠΙΚΩΝ ΦΟΡΕΩΝ

**Προβλήματα λιμένα:**

**Προτεινόμενα έργα προς βελτίωση του λιμένα:**

Διαμόρφωση χερσαίου χώρου για αποθήκευση και φύλαξη σκαφών

## 10. ΦΩΤΟΓΡΑΦΙΚΗ ΑΠΟΤΥΠΩΣΗ ΥΠΑΡΧΟΥΣΑΣ ΛΙΜΕΝΙΚΗΣ ΥΠΟΔΟΜΗΣ











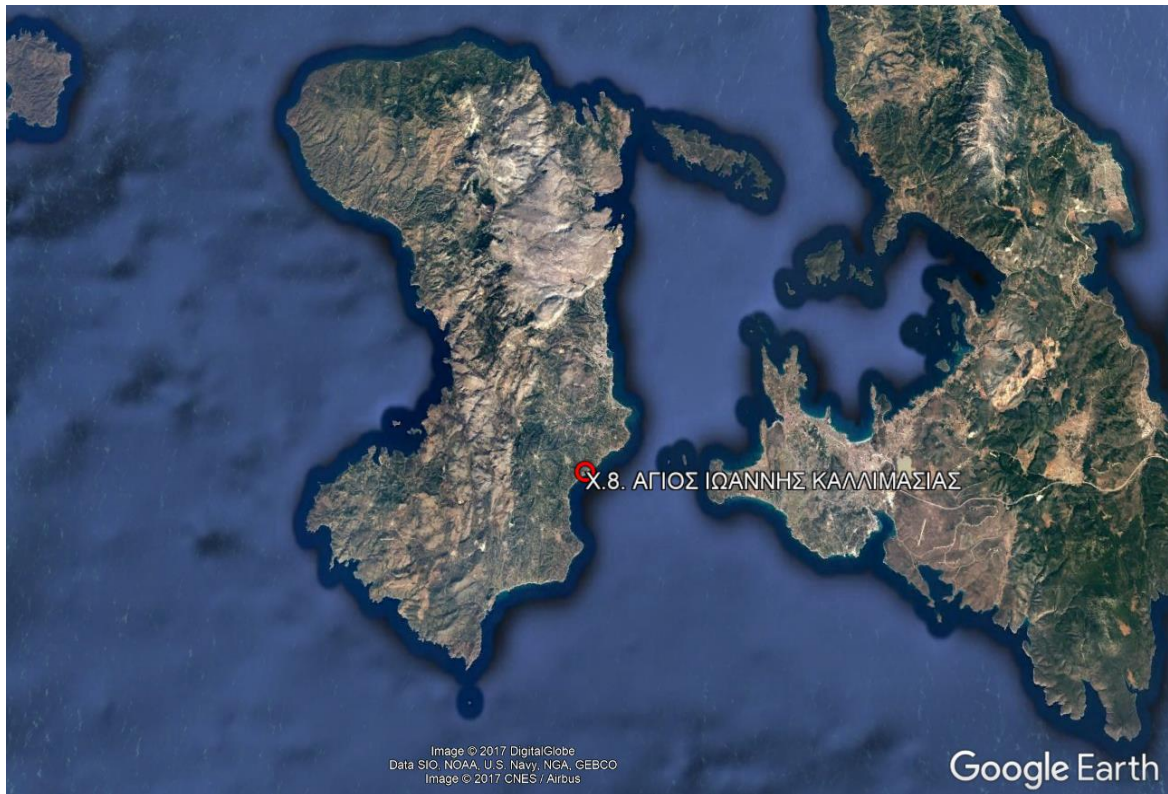





**11. ΣΧΕΔΙΑ ΛΙΜΕΝΑ : -**

Ημερομηνία απογραφής  
27/02/2018

## Χ.8 ΑΓΙΟΣ ΙΩΑΝΝΗΣ ΚΑΛΛΙΜΑΣΙΑΣ - Λιμένας



Γεωγραφική θέση λιμένα



Ο λιμένας Αγίου Ιωάννη Καλλιμασίας

<b>ΚΩΔΙΚΟΣ ΑΡΙΘΜΟΣ ΘΕΣΕΩΣ</b>	<b>ΛΙΜΕΝΑΣ / ΛΙΜΕΝΙΚΗ ΕΓΚΑΤΑΣΤΑΣΗ</b> <input checked="" type="checkbox"/> <input type="checkbox"/>
<b>Χ.8</b>	<b>ΑΓΙΟΣ ΙΩΑΝΝΗΣ ΚΑΛΛΙΜΑΣΙΑΣ</b>

## 1. ΓΕΝΙΚΑ ΣΤΟΙΧΕΙΑ

- Γεωγραφικό Διαμέρισμα : Νησιά Αιγαίου Πελάγους
- Νήσος : Χίου
- Πρωτεύουσα Νήσου : Χίος
- Αποκεντρωμένη Διοίκηση : Αιγαίου
- Περιφέρεια : Βορείου Αιγαίου
- Περιφερειακή Ενότητα : Χίου
- Δήμος : Χίου
- Δημοτική Ενότητα : Ιωνίας
- Τοποθεσία Λιμένα : Δημοτική Κοινότητα Καλλιμασιάς
- Θέση Λιμένα : βλ. χάρτη στην αρχή του δελτίου
- Γεωγραφικές συντεταγμένες : 38°17'01,6"N & 26°07'05,9"E
- Φορέας Διοίκησης Λιμένα : Δ.Λ.Τ. Χίου
- Λιμενική Αρχή : Κεντρικό Λιμεναρχείο Χίου

## 2. ΕΙΔΟΣ, ΚΑΤΗΓΟΡΙΑ ΛΙΜΕΝΑ

### ▪ Είδος λιμένα

- |                                     |  |
|-------------------------------------|--|
| Εμπορικός <input type="checkbox"/>  | Αλιευτικός <input type="checkbox"/>        |
| Επιβατικός <input type="checkbox"/> | Μικτός <input checked="" type="checkbox"/> |
| Μαρίνα <input type="checkbox"/>     | Άλλος <input type="checkbox"/>             |

▪ **Κατηγορία λιμένα:**

- Διεθνούς ενδιαφέροντος
- Εθνικής σημασίας
- Μείζονος ενδιαφέροντος
- Τοπικής σημασίας
- Μαρίνα
- Λιμενική εγκατάσταση

**3. ΑΠΟΣΤΑΣΕΙΣ – ΣΥΓΚΟΙΝΩΝΙΑ**

▪ Απόσταση λιμένα από:

<b>Πρωτεύουσα Νήσου</b>	<b>(χλμ)</b>	<b>13,4</b>
<b>Κεντρικό λιμένα της Νήσου</b>	<b>(χλμ)</b>	<b>13,4</b>
<b>Πλησιέστερο αεροδρόμιο</b>	<b>(χλμ)</b>	<b>9,4</b>

▪ Ύπαρξη συγκοινωνίας του λιμένα με:

	<b>Οδική</b>	<b>Ακτοπλοϊκή</b>	<b>Αεροπορική</b>
<b>Αθήνα</b>	--	--	--
<b>Πειραιά</b>	--	--	--
<b>Πρωτεύουσα Νήσου</b>	✓	--	--

**4. ΧΑΡΑΚΤΗΡΙΣΤΙΚΑ – ΥΠΟΔΟΜΗ ΕΥΡΥΤΕΡΗΣ ΠΕΡΙΟΧΗΣ ΛΙΜΕΝΑ**

- **Όνομασία και πληθυσμός πλησιέστερου οικισμού:**  
Καλλιμασιά, 958 κάτοικοι
- **Πληθυσμός Δημοτικής Ενότητας στην οποία ανήκει ο λιμένας:**  
3.956 κάτοικοι
- **Πληθυσμός Δήμου στον οποίο ανήκει ο λιμένας:**  
51.390 κάτοικοι
- **Κύριες παραγωγικές δραστηριότητες περιοχής λιμένα:**  
Αλιεία, Ελαιοπαραγωγή, Μαστιχοπαραγωγή, τουριστική παραγωγή
- **Κατάσταση οδικής σύνδεσης του λιμένα με πλησιέστερο οικισμό:**  
Ασφαλτοστρωμένη κεντρική οδός

- **Πόλοι τουριστικής έλξης (σε ακτίνα 10km):**
  - 1) Μουσεία: Λαογραφικό Μουσείο Καλλιμασιάς, Μουσείο Φυσικής Ιστορίας και Φαρμακευτικής
  - 2) Εκκλησίες/ Μοναστήρια: Ταφικό Μνημείο Οικουμενικού Πατριάρχου Ιωακείμ Δ, Εκκλησία Κοιμήσεως Θεοτόκου, Μονή Αγίου Μηνά
  - 3) Παραδοσιακοί οικισμοί: Κάμπος, Βούνος, Έξω Δίδυμα
  - 4) Χωριά: Θυμιανά, Νεοχώρι, Καταρράκτης
  
- **Πλησιέστερες παραλίες λουόμενων:**  
Καρφάς, Μέγας Λιμνιώνας, Αγία Φωτιά, Άγιος Αιμιλιανός
  
- **Ύπαρξη τουριστικής υποδομής στη θέση του λιμένα(ξενοδοχεία, εστιατόρια κ.α.):**  
Όχι
  
- **Ύπαρξη αρχαιοτήτων στην περιοχή του λιμένα:**  
Κατακόμβες
  
- **Εκτελούμενα σήμερα σημαντικά έργα στην περιοχή του λιμένα:**  
Κανένα
  
- **Θεσμοθετημένες / υπό θεσμοθέτηση περιοχές (ΖΟΕ, προστασίας περιβάλλοντος, δίκτυο NATURA 2000, ιδιαίτερου φυσικού κάλλους κλπ.) στην περιοχή του λιμένα:**
  - A. Δίκτυο NATURA 2000:**
    - i) Ζώνες Ειδικής Προστασίας (ΖΕΠ): Όχι
    - ii) Ειδικές Ζώνες Διατήρησης (ΕΖΔ): Όχι
  
  - B. Ιδιαίτερο καθεστώς προστασίας:**  
Όχι

## 5. ΧΡΗΣΕΙΣ ΛΙΜΕΝΑ

Εμπορευματική	<input type="checkbox"/>	
Επιβατική	<input type="checkbox"/>	
Τουριστική	<input checked="" type="checkbox"/>	
Αλιευτική	<input checked="" type="checkbox"/>	
Άλλες	<input type="checkbox"/>	Ποιες;

## 6. ΥΠΑΡΧΟΝΤΑ ΛΙΜΕΝΙΚΑ ΕΡΓΑ

	ΝΑΙ	ΟΧΙ
▪ Ύπαρξη εξωτερικών λιμενικών έργων	: ✓	
▪ Ύπαρξη εσωτερικών λιμενικών έργων	: ✓	
▪ Ύπαρξη προστατευμένης λιμενολεκάνης	: ✓	
▪ Λιμενικά έργα υπό κατασκευή	:	✗
▪ Φωτοσήμανση	:	✗
<hr/>		
▪ Χωρητικότητα σε σκάφη:		

## 7. ΥΠΟΔΟΜΗ – ΕΓΚΑΤΑΣΤΑΣΕΙΣ ΧΕΡΣΑΙΑΣ ΖΩΝΗΣ ΛΙΜΕΝΑ

- Καθορισμένος αιγιαλός και παραλία: ΦΕΚ 550/04 – 06 - 2003
- Καθορισμένη χερσαία ζώνη: ΦΕΚ 360 ΝΣΚ
- Κώδικας ασφαλείας ISPS: όχι

	ΝΑΙ	ΟΧΙ
▪ Δυνατότητα ανεφοδιασμού πλοίων με:		
-νερό	:	✗
-καύσιμα	:	✗
-ηλεκτρικό	:	✗
▪ Ύπαρξη ναυπηγοεπισκευαστικής μονάδας ή συνεργείων	:	✗
▪ Χώρος προσωρινής απόθεσης σκαφών	:	✗
▪ Ύπαρξη συστήματος διαχείρισης αποβλήτων (σχέδιο διαχείρισης παραλαβής αποβλήτων)	: ✓*	
▪ Ύπαρξη χώρου στάθμευσης οχημάτων	: ✓	
▪ Ύπαρξη μέσων πυρασφάλειας	:	✗
▪ Παροχές σε:		
-νερό	: ✓	
-ηλεκτρικό	: ✓	
-Wi-Fi	:	✗
▪ Δυνατότητα καταπολέμησης ρύπανσης από πλοία κ.α. μέσω αντιρρυπαντικού εξοπλισμού	: ✓ <sup>1</sup>	
▪ Ύπαρξη φωτισμού	: ✓	
▪ Προσωπικό εξυπηρέτησης ελλιμενιζόμενων σκαφών	:	✗

- |  |   |   |
|--|---|---|
| ▪ Ύπαρξη ρυμουλκών   | : | ✗ |
| ▪ Ύπαρξη γερανού ανέλκυσης                                 | : | ✓ |
| ▪ Ύπαρξη ράμπας  | : | ✓ |
| ▪ Υπάρχουσες κτηριακές εγκαταστάσεις εξυπηρέτησης λιμένα : |   |   |
| - σταθμός υποδοχής επιβατών                                | : | ✗ |
| - W.C.   | : | ✗ |
| - Καταστήματα ναυτικού εξοπλισμού                          | : | ✗ |
| ▪ Δραστηριοποίηση συλλόγων/σωματείων                       | : | ✗ |

Αν ναι, ποιοι;

\* Αναθεωρείται ως ενιαίο σχέδιο των λιμένων αρμοδιότητας του Δ.Λ.Τ. της Χίου

<sup>1</sup> Μέσω ενεργοποίησης σχεδίου καταπολέμησης ρύπανσης από το κεντρικό λιμεναρχείο (αντιρρυπαντικός εξοπλισμός από το πλησιέστερο λιμάνι που διαθέτει και σύμβαση με ιδιώτη)

## 8. ΑΝΕΜΟΛΟΓΙΚΑ ΣΤΟΙΧΕΙΑ ΑΠΟ ΠΛΗΣΙΕΣΤΕΡΟ ΜΕΤΕΩΡΟΛΟΓΙΚΟ ΣΤΑΘΜΟ Ε.Μ.Υ.

Μετεωρολογικός Σταθμός: Χίου  
Βλ. Παράρτημα Α΄.

## 9. ΠΑΡΑΤΗΡΗΣΕΙΣ -ΠΡΟΤΑΣΕΙΣ ΤΟΠΙΚΩΝ ΦΟΡΕΩΝ

**Προβλήματα λιμένα:**

**Προτεινόμενα έργα προς βελτίωση του λιμένα:**

1. Ενίσχυση και επέκταση θωράκισης προσήνεμου μόλου
2. Επέκταση τμήματος του ανατολικού κρηπιδώματος



## 10. ΦΩΤΟΓΡΑΦΙΚΗ ΑΠΟΤΥΠΩΣΗ ΥΠΑΡΧΟΥΣΑΣ ΛΙΜΕΝΙΚΗΣ ΥΠΟΔΟΜΗΣ



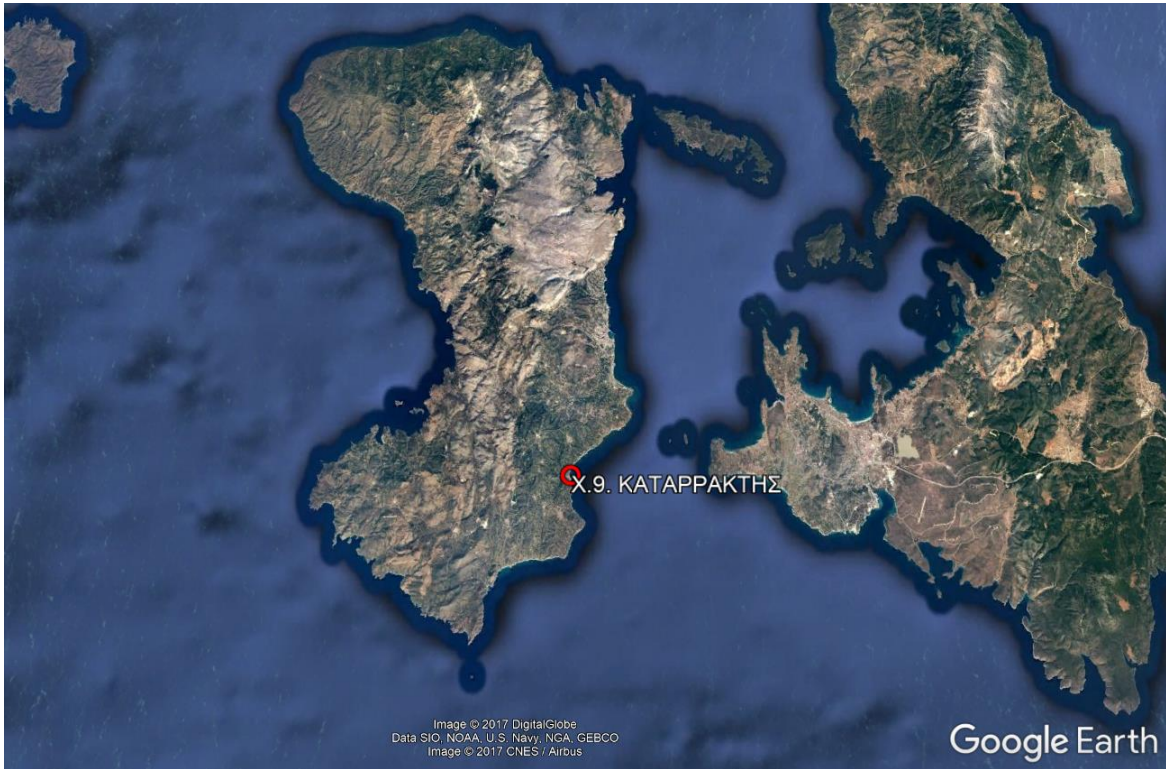





**11. ΣΧΕΔΙΑ ΛΙΜΕΝΑ: -**

Ημερομηνία απογραφής:  
27/02/2018

## Χ.9 ΚΑΤΑΡΡΑΚΤΗΣ – Λιμένας



Γεωγραφική θέση λιμένα



Ο Λιμένας Καταράκτη

<b>ΚΩΔΙΚΟΣ ΑΡΙΘΜΟΣ ΘΕΣΕΩΣ</b>	<b>ΛΙΜΕΝΑΣ / ΛΙΜΕΝΙΚΗ ΕΓΚΑΤΑΣΤΑΣΗ</b> <input checked="" type="checkbox"/> <input type="checkbox"/>
<b>Χ.9</b>	<b>ΚΑΤΑΡΡΑΚΤΗΣ</b>

## 1. ΓΕΝΙΚΑ ΣΤΟΙΧΕΙΑ

- Γεωγραφικό Διαμέρισμα : Νησιά Αιγαίου Πελάγους
- Νήσος : Χίου
- Πρωτεύουσα Νήσου : Χίος
- Αποκεντρωμένη Διοίκηση : Αιγαίου
- Περιφέρεια : Βορείου Αιγαίου
- Περιφερειακή Ενότητα : Χίου
- Δήμος : Χίου
- Δημοτική Ενότητα : Ιωνίας
- Τοποθεσία Λιμένα : Τοπική Κοινότητα Καταρράκτου
- Θέση Λιμένα : βλ. χάρτη στην αρχή του δελτίου
- Γεωγραφικές συντεταγμένες : 38° 15' 55,9"N & 26° 06' 11,4" E
- Φορέας Διοίκησης Λιμένα : Δ.Λ.Τ. Χίου
- Λιμενική Αρχή : Κεντρικό Λιμεναρχείο Χίου

## 2. ΕΙΔΟΣ, ΚΑΤΗΓΟΡΙΑ ΛΙΜΕΝΑ

### ▪ Είδος λιμένα

- |            |                          |            |                                     |
|------------|--------------------------|------------|-------------------------------------|
| Εμπορικός  | <input type="checkbox"/> | Αλιευτικός | <input checked="" type="checkbox"/> |
| Επιβατικός | <input type="checkbox"/> | Μικτός     | <input type="checkbox"/>            |
| Μαρίνα     | <input type="checkbox"/> | Άλλος      | <input type="checkbox"/>            |

▪ **Κατηγορία λιμένα:**

- Διεθνούς ενδιαφέροντος
- Εθνικής σημασίας
- Μείζονος ενδιαφέροντος
- Τοπικής σημασίας
- Μαρίνα
- Λιμενική εγκατάσταση

**3. ΑΠΟΣΤΑΣΕΙΣ – ΣΥΓΚΟΙΝΩΝΙΑ**

▪ Απόσταση λιμένα από:

<b>Πρωτεύουσα Νήσου</b>	<b>(χλμ)</b>	<b>15,1</b>
<b>Κεντρικό λιμένα της Νήσου</b>	<b>(χλμ)</b>	15,1
<b>Πλησιέστερο αεροδρόμιο</b>	<b>(χλμ)</b>	11,1

▪ Ύπαρξη συγκοινωνίας του λιμένα με:

	<b>Οδική</b>	<b>Ακτοπλοϊκή</b>	<b>Αεροπορική</b>
<b>Αθήνα</b>	--	--	--
<b>Πειραιά</b>	--	--	--
<b>Πρωτεύουσα Νήσου</b>	✓	--	--

**4. ΧΑΡΑΚΤΗΡΙΣΤΙΚΑ – ΥΠΟΔΟΜΗ ΕΥΡΥΤΕΡΗΣ ΠΕΡΙΟΧΗΣ ΛΙΜΕΝΑ**

- **Όνομασία και πληθυσμός πλησιέστερου οικισμού:**  
Καταρράκτης, 408 κάτοικοι
- **Πληθυσμός Δημοτικής Ενότητας στην οποία ανήκει ο λιμένας:**  
3.956 κάτοικοι
- **Πληθυσμός Δήμου στον οποίο ανήκει ο λιμένας:**  
51.390 κάτοικοι
- **Κύριες παραγωγικές δραστηριότητες περιοχής λιμένα:**  
Ελαιοπαραγωγή, Μαστιχοπαραγωγή, Αλιεία, τουριστική δραστηριότητα
- **Κατάσταση οδικής σύνδεσης του λιμένα με πλησιέστερο οικισμό:**  
Ασφαλτοστρωμένη οδός

- **Πόλοι τουριστικής έλξης (σε ακτίνα 10km):**
  - 1) Μουσεία: Λαογραφικό Μουσείο Καλλιμασιάς, Μουσείο Φυσικής Ιστορίας και Φαρμακευτικής, Μουσείο Citrus
  - 2) Εκκλησίες/ Μοναστήρια: Ταφικό Μνημείο Οικουμενικού Πατριάρχου Ιωακείμ Δ, Εκκλησία Κοιμήσεως Θεοτόκου, Μονή Αγίου Μηνά
  - 3) Παραδοσιακοί οικισμοί: Κάμπος
  - 4) Χωριά: Καλλιμασιά, Καταρράκτης, Βούνος, Έξω Δίδυμα
- **Πλησιέστερες παραλίες λουόμενων:**  
Αγία Φωτιά, Άγιος Αιμιλιανός
- **Ύπαρξη τουριστικής υποδομής στη θέση του λιμένα(ξενοδοχεία, εστιατόρια κ.α.):**  
Ταβέρνες, καφετέρια
- **Ύπαρξη αρχαιοτήτων στην περιοχή του λιμένα:**  
Παλιό χωριό καταρράκτη, Παλιά εκκλησία με τοιχογραφίες
- **Εκτελούμενα σήμερα σημαντικά έργα στην περιοχή του λιμένα:**  
Κανένα
- **Θεσμοθετημένες / υπό θεσμοθέτηση περιοχές (ΖΟΕ, προστασίας περιβάλλοντος, δίκτυο NATURA 2000, ιδιαίτερου φυσικού κάλλους κλπ.) στην περιοχή του λιμένα:**
  - A. Δίκτυο NATURA 2000:**
    - i) Ζώνες Ειδικής Προστασίας (ΖΕΠ): Όχι
    - ii) Ειδικές Ζώνες Διατήρησης (ΕΖΔ): Όχι
  - B. Ιδιαίτερο καθεστώς προστασίας:**  
Όχι

## 5. ΧΡΗΣΕΙΣ ΛΙΜΕΝΑ

Εμπορευματική	<input type="checkbox"/>	
Επιβατική	<input type="checkbox"/>	
Τουριστική	<input type="checkbox"/>	
Αλιευτική	<input checked="" type="checkbox"/>	
Άλλες	<input type="checkbox"/>	Ποιες;

## 6. ΥΠΑΡΧΟΝΤΑ ΛΙΜΕΝΙΚΑ ΕΡΓΑ

	ΝΑΙ	ΟΧΙ
▪ Ύπαρξη εξωτερικών λιμενικών έργων	: ✓	
▪ Ύπαρξη εσωτερικών λιμενικών έργων	: ✓	
▪ Ύπαρξη προστατευμένης λιμενολεκάνης	: ✓	
▪ Λιμενικά έργα υπό κατασκευή	:	✗
▪ Φωτοσήμανση	: ✓	

---

▪ Χωρητικότητα σε σκάφη: ~ 54 (Δ.Λ.Τ. Χίου)

## 7. ΥΠΟΔΟΜΗ – ΕΓΚΑΤΑΣΤΑΣΕΙΣ ΧΕΡΣΑΙΑΣ ΖΩΝΗΣ ΛΙΜΕΝΑ

- Καθορισμός αιγιαλού και παραλίας: ΦΕΚ 1319/ 04 – 12 – 2003
- Καθορισμένη χερσαία ζώνη: ΦΕΚ 360 ΝΣΚ
- Κώδικας ασφαλείας ISPS: όχι

	ΝΑΙ	ΟΧΙ
▪ Δυνατότητα ανεφοδιασμού πλοίων με:		
-νερό	:	✗
-καύσιμα	:	✗
-ηλεκτρικό	:	✗
▪ Ύπαρξη ναυπηγοεπισκευαστικής μονάδας ή συνεργείων	:	✗
▪ Χώρος προσωρινής απόθεσης σκαφών	:	✗
▪ Ύπαρξη συστήματος διαχείρισης αποβλήτων (σχέδιο διαχείρισης παραλαβής αποβλήτων)	: ✓*	
▪ Ύπαρξη χώρου στάθμευσης οχημάτων	: ✓	✗
▪ Ύπαρξη μέσων πυρασφάλειας	:	✗
▪ Παροχές σε:		
-νερό	: ✓	
-ηλεκτρικό	: ✓	
-Wi-Fi	:	✗
▪ Δυνατότητα καταπολέμησης ρύπανσης από πλοία κ.α. μέσω αντιρρυπαντικού εξοπλισμού	: ✓ <sup>1</sup>	
▪ Ύπαρξη φωτισμού	: ✓	
▪ Προσωπικό εξυπηρέτησης ελλιμενιζόμενων σκαφών	:	✗



- Ύπαρξη ρυμουλκών : ✕
  - Ύπαρξη γερανού ανέλκυσης : ✓
  - Ύπαρξη ράμπας : ✓
  - Υπάρχουσες κτηριακές εγκαταστάσεις εξυπηρέτησης λιμένα :
    - σταθμός υποδοχής επιβατών : ✕
    - W.C. : ✕
    - Καταστήματα ναυτικού εξοπλισμού : ✕
  - Δραστηριοποίηση συλλόγων/σωματείων : ✕
- Αν ναι, ποιοι;

\* Αναθεωρείται ως ενιαίο σχέδιο των λιμένων αρμοδιότητας του Δ.Λ.Τ. της Χίου

<sup>1</sup> Μέσω ενεργοποίησης σχεδίου καταπολέμησης ρύπανσης από το κεντρικό λιμεναρχείο (αντιρρυπαντικός εξοπλισμός από το πλησιέστερο λιμάνι που διαθέτει και σύμβαση με ιδιώτη)

## 8. ΑΝΕΜΟΛΟΓΙΚΑ ΣΤΟΙΧΕΙΑ ΑΠΟ ΠΛΗΣΙΕΣΤΕΡΟ ΜΕΤΕΩΡΟΛΟΓΙΚΟ ΣΤΑΘΜΟ Ε.Μ.Υ.

Μετεωρολογικός Σταθμός: Χίου  
Βλ. Παράρτημα Α'.

## 9. ΠΑΡΑΤΗΡΗΣΕΙΣ -ΠΡΟΤΑΣΕΙΣ ΤΟΠΙΚΩΝ ΦΟΡΕΩΝ

### Προβλήματα λιμένα:

Μικρό βύθισμα λιμενολεκάνης


### Προτεινόμενα έργα προς βελτίωση του λιμένα:

Βυθοκόρηση

## 10. ΦΩΤΟΓΡΑΦΙΚΗ ΑΠΟΤΥΠΩΣΗ ΥΠΑΡΧΟΥΣΑΣ ΛΙΜΕΝΙΚΗΣ ΥΠΟΔΟΜΗΣ









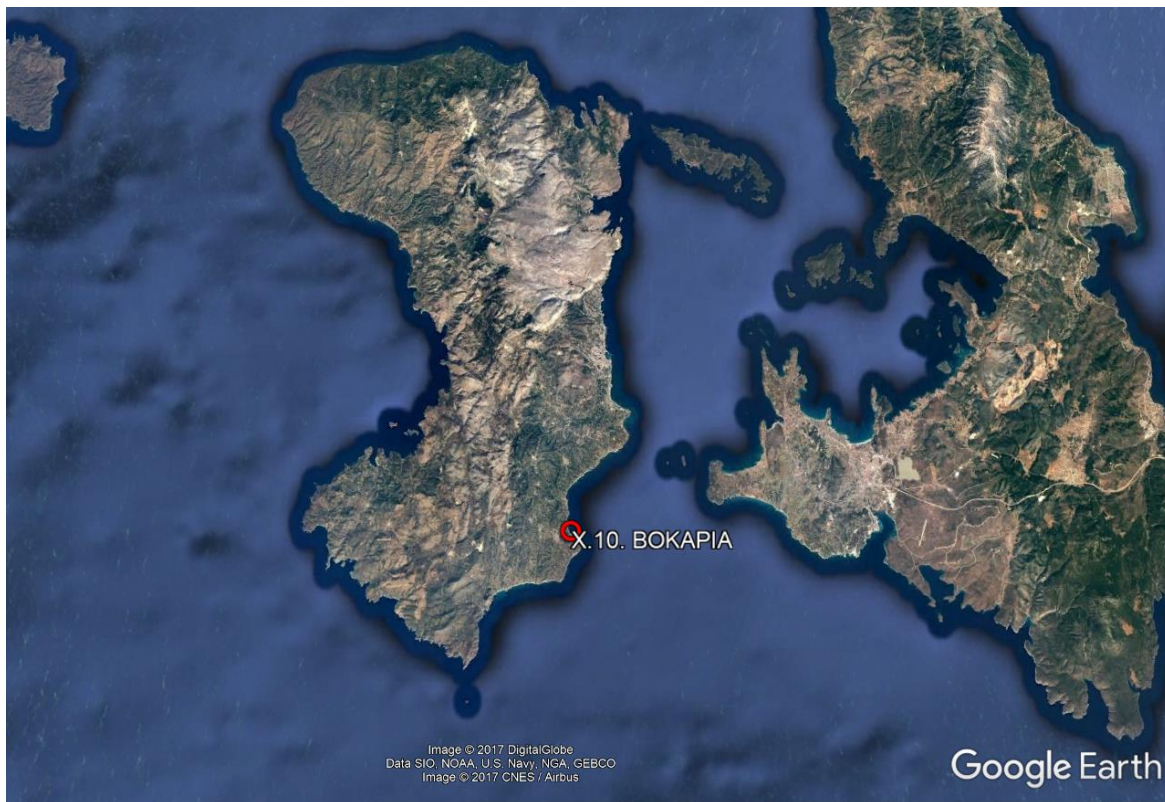





**11. ΣΧΕΔΙΑ ΛΙΜΕΝΑ : -**

Ημερομηνία απογραφής:  
27/02/2018

## Χ.10 ΒΟΚΑΡΙΑ – Λιμένας



Γεωγραφική θέση λιμένα



Ο λιμένας Βοκαριάς



<b>ΚΩΔΙΚΟΣ ΑΡΙΘΜΟΣ ΘΕΣΕΩΣ</b>	<b>ΛΙΜΕΝΑΣ / ΛΙΜΕΝΙΚΗ ΕΓΚΑΤΑΣΤΑΣΗ</b> <input checked="" type="checkbox"/> <input type="checkbox"/>
<b>Χ.10</b>	<b>ΒΟΚΑΡΙΑ</b>

## 1. ΓΕΝΙΚΑ ΣΤΟΙΧΕΙΑ

- Γεωγραφικό Διαμέρισμα : Νησιά Αιγαίου Πελάγους
- Νήσος : Χίου
- Πρωτεύουσα Νήσου : Χίος
- Αποκεντρωμένη Διοίκηση : Αιγαίου
- Περιφέρεια : Βορείου Αιγαίου
- Περιφερειακή Ενότητα : Χίου
- Δήμος : Χίου
- Δημοτική Ενότητα : Ιωνίας
- Τοποθεσία Λιμένα : Τοπική Κοινότητα Νενήτων
- Θέση Λιμένα : βλ. χάρτη στην αρχή του δελτίου
- Γεωγραφικές συντεταγμένες : 38° 14' 30,7" N & 26° 06' 22,6" E
- Φορέας Διοίκησης Λιμένα : Δ.Λ.Τ. Χίου
- Λιμενική Αρχή : Κεντρικό Λιμεναρχείο Χίου

## 2. ΕΙΔΟΣ, ΚΑΤΗΓΟΡΙΑ ΛΙΜΕΝΑ

### ▪ Είδος λιμένα

- |                                     |  |
|-------------------------------------|--|
| Εμπορικός <input type="checkbox"/>  | Αλιευτικός <input checked="" type="checkbox"/> |
| Επιβατικός <input type="checkbox"/> | Μικτός <input type="checkbox"/>                |
| Μαρίνα <input type="checkbox"/>     | Άλλος <input type="checkbox"/>                 |

- **Κατηγορία λιμένα:**

- Διεθνούς ενδιαφέροντος
- Εθνικής σημασίας
- Μείζονος ενδιαφέροντος
- Τοπικής σημασίας
- Μαρίνα
- Λιμενική εγκατάσταση

### **3. ΑΠΟΣΤΑΣΕΙΣ – ΣΥΓΚΟΙΝΩΝΙΑ**

- Απόσταση λιμένα από:

<b>Πρωτεύουσα Νήσου</b>	<b>(χλμ)</b>	<b>18,6</b>
<b>Κεντρικό λιμένα της Νήσου</b>	<b>(χλμ)</b>	18,6
<b>Πλησιέστερο αεροδρόμιο</b>	<b>(χλμ)</b>	14,6

- Ύπαρξη συγκοινωνίας του λιμένα με:

	<b>Οδική</b>	<b>Ακτοπλοϊκή</b>	<b>Αεροπορική</b>
<b>Αθήνα</b>	--	--	--
<b>Πειραιά</b>	--	--	--
<b>Πρωτεύουσα Νήσου</b>	✓	--	--

### **4. ΧΑΡΑΚΤΗΡΙΣΤΙΚΑ – ΥΠΟΔΟΜΗ ΕΥΡΥΤΕΡΗΣ ΠΕΡΙΟΧΗΣ ΛΙΜΕΝΑ**

- **Όνομασία και πληθυσμός πλησιέστερου οικισμού:**  
Νένητα, 903 κάτοικοι
- **Πληθυσμός Δημοτικής Ενότητας στην οποία ανήκει ο λιμένας:**  
3.956 κάτοικοι
- **Πληθυσμός Δήμου στον οποίο ανήκει ο λιμένας:**  
51.390 κάτοικοι
- **Κύριες παραγωγικές δραστηριότητες περιοχής λιμένα:**  
Αλιεία, Ελαιοπαραγωγή, Μαστιχοπαραγωγή, τουριστική δραστηριότητα
- **Κατάσταση οδικής σύνδεσης του λιμένα με πλησιέστερο οικισμό:**  
Ασφαλτοστρωμένη οδός

- **Πόλοι τουριστικής έλξης (σε ακτίνα 10km):**
  - 1) Μουσεία: Λαογραφικό Μουσείο Καλλιμασιάς, Μουσείο Φυσικής Ιστορίας και Φαρμακευτικής, Μουσείο Citrus
  - 2) Εκκλησίες/ Μοναστήρια: Ταφικό Μνημείο Οικουμενικού Πατριάρχου Ιωακείμ Δ, Εκκλησία Κοιμήσεως Θεοτόκου, Μονή Αγίου Μηνά, Μοναστήρι Αγίου Τρύφωνα, Μονή Ταξιαρχών
  - 3) Παραδοσιακοί οικισμοί: Νένητα, Βούνος, Έξω Δίδυμα
  - 4) Χωριά: Καλλιμασιά, Καταρράκτης
- **Πλησιέστερες παραλίες λουόμενων:**  
Παραλία Βοκαριάς
- **Ύπαρξη τουριστικής υποδομής στη θέση του λιμένα(ξενοδοχεία, εστιατόρια κ.α.):**  
Ταβέρνα, καφετέρια - μπαρ, ενοικιαζόμενα δωμάτια
- **Ύπαρξη αρχαιοτήτων στην περιοχή του λιμένα:**  
Όχι
- **Εκτελούμενα σήμερα σημαντικά έργα στην περιοχή του λιμένα:**  
Κανένα
- **Θεσμοθετημένες / υπό θεσμοθέτηση περιοχές (ΖΟΕ, προστασίας περιβάλλοντος, δίκτυο NATURA 2000, ιδιαίτερου φυσικού κάλλους κλπ.) στην περιοχή του λιμένα:**
  - A. Δίκτυο NATURA 2000:**
    - i) Ζώνες Ειδικής Προστασίας (ΖΕΠ): Όχι
    - ii) Ειδικές Ζώνες Διατήρησης (ΕΖΔ): Όχι
  - B. Ιδιαίτερο καθεστώς προστασίας:**  
Όχι

## 5. ΧΡΗΣΕΙΣ ΛΙΜΕΝΑ

- |               |                                     |        |
|---------------|-------------------------------------|--------|
| Εμπορευματική | <input type="checkbox"/>            |        |
| Επιβατική     | <input type="checkbox"/>            |        |
| Τουριστική    | <input type="checkbox"/>            |        |
| Αλιευτική     | <input checked="" type="checkbox"/> |        |
| Άλλες         | <input type="checkbox"/>            | Ποιες; |

## 6. ΥΠΑΡΧΟΝΤΑ ΛΙΜΕΝΙΚΑ ΕΡΓΑ

	ΝΑΙ	ΟΧΙ
▪ Ύπαρξη εξωτερικών λιμενικών έργων	: ✓	
▪ Ύπαρξη εσωτερικών λιμενικών έργων	: ✓	
▪ Ύπαρξη προστατευμένης λιμενολεκάνης	: ✓	
▪ Λιμενικά έργα υπό κατασκευή	:	✗
▪ Φωτοσήμανση	: ✓	

---

▪ Χωρητικότητα σε σκάφη:		
--------------------------	--	--

## 7. ΥΠΟΔΟΜΗ – ΕΓΚΑΤΑΣΤΑΣΕΙΣ ΧΕΡΣΑΙΑΣ ΖΩΝΗΣ ΛΙΜΕΝΑ

- Καθορισμός αιγιαλός και παραλία: ΦΕΚ 1384/ 03 – 12 – 1996
- Καθορισμένη χερσαία ζώνη: ΦΕΚ 360 ΝΣΚ
- Κώδικας ασφαλείας ISPS: όχι

	ΝΑΙ	ΟΧΙ
▪ Δυνατότητα ανεφοδιασμού πλοίων με:		
-νερό	: ✓	
-καύσιμα	:	✗
-ηλεκτρικό	: ✓	
▪ Ύπαρξη ναυπηγοεπισκευαστικής μονάδας ή συνεργείων	:	✗
▪ Χώρος προσωρινής απόθεσης σκαφών	: ✓	
▪ Ύπαρξη συστήματος διαχείρισης αποβλήτων (σχέδιο διαχείρισης παραλαβής αποβλήτων)	: ✓*	
▪ Ύπαρξη χώρου στάθμευσης οχημάτων	: ✓	
▪ Ύπαρξη μέσων πυρασφάλειας	: ✓	
▪ Παροχές σε:		
-νερό	: ✓	
-ηλεκτρικό	: ✓	
-Wi-Fi	:	✗
▪ Δυνατότητα καταπολέμησης ρύπανσης από πλοία κ.α. μέσω αντιρρυπαντικού εξοπλισμού	: ✓ <sup>1</sup>	
▪ Ύπαρξη φωτισμού	: ✓	
▪ Προσωπικό εξυπηρέτησης ελλιμενιζόμενων σκαφών	:	✗

- Ύπαρξη ρυμουλκών : ✗
- Ύπαρξη γερανού ανέλκυσης : ✓
- Ύπαρξη ράμπας : ✓
- Υπάρχουσες κτηριακές εγκαταστάσεις εξυπηρέτησης λιμένα :
  - σταθμός υποδοχής επιβατών : ✗
  - W.C. : ✗
  - Καταστήματα ναυτικού εξοπλισμού : ✗
- Δραστηριοποίηση συλλόγων/σωματείων : ✗

Αν ναι, ποιοι;

\* Αναθεωρείται ως ενιαίο σχέδιο των λιμένων αρμοδιότητας του Δ.Λ.Τ. της Χίου

<sup>1</sup> Μέσω ενεργοποίησης σχεδίου καταπολέμησης ρύπανσης από το κεντρικό λιμεναρχείο (αντιρρυπαντικός εξοπλισμός από το πλησιέστερο λιμάνι που διαθέτει και σύμβαση με ιδιώτη)

## 8. ΑΝΕΜΟΛΟΓΙΚΑ ΣΤΟΙΧΕΙΑ ΑΠΟ ΠΛΗΣΙΕΣΤΕΡΟ ΜΕΤΕΩΡΟΛΟΓΙΚΟ ΣΤΑΘΜΟ Ε.Μ.Υ.

Μετεωρολογικός Σταθμός: Χίου

Βλ. Παράρτημα Α'.

## 9. ΠΑΡΑΤΗΡΗΣΕΙΣ -ΠΡΟΤΑΣΕΙΣ ΤΟΠΙΚΩΝ ΦΟΡΕΩΝ

**Προβλήματα λιμένα:**

**Προτεινόμενα έργα προς βελτίωση του λιμένα:**

Αντικατάσταση πύλλαρς με νέου τύπου (με κάρτα)

## 10. ΦΩΤΟΓΡΑΦΙΚΗ ΑΠΟΤΥΠΩΣΗ ΥΠΑΡΧΟΥΣΑΣ ΛΙΜΕΝΙΚΗΣ ΥΠΟΔΟΜΗΣ













**11. ΣΧΕΔΙΑ ΛΙΜΕΝΑ : -**

Ημερομηνία απογραφής:  
27/02/2018

### Χ.11 ΓΡΙΔΙΑ - Λιμένας



Γεωγραφική θέση λιμένα



Ο λιμένας Γριδιών

<b>ΚΩΔΙΚΟΣ ΑΡΙΘΜΟΣ ΘΕΣΕΩΣ</b>	<b>ΛΙΜΕΝΑΣ / ΛΙΜΕΝΙΚΗ ΕΓΚΑΤΑΣΤΑΣΗ</b> <input checked="" type="checkbox"/> <input type="checkbox"/>
<b>Χ.11</b>	<b>ΓΡΙΔΙΑ</b>

## 1. ΓΕΝΙΚΑ ΣΤΟΙΧΕΙΑ

- Γεωγραφικό Διαμέρισμα : Νησιά Αιγαίου Πελάγους
- Νήσος : Χίου
- Πρωτεύουσα Νήσου : Χίος
- Αποκεντρωμένη Διοίκηση : Αιγαίου
- Περιφέρεια : Βορείου Αιγαίου
- Περιφερειακή Ενότητα : Χίου
- Δήμος : Χίου
- Δημοτική Ενότητα : Ιωνίας
- Τοποθεσία Λιμένα : Τοπική Κοινότητα Νενήτων
- Θέση Λιμένα : βλ. χάρτη στην αρχή του δελτίου
- Γεωγραφικές συντεταγμένες : 38° 12' 30,3" N & 26° 05' 44,6" E
- Φορέας Διοίκησης Λιμένα : Δ.Λ.Τ. Χίου
- Λιμενική Αρχή : Κεντρικό Λιμεναρχείο Χίου

## 2. ΕΙΔΟΣ, ΚΑΤΗΓΟΡΙΑ ΛΙΜΕΝΑ

### ▪ Είδος λιμένα

- |                                     |  |
|-------------------------------------|--|
| Εμπορικός <input type="checkbox"/>  | Αλιευτικός <input checked="" type="checkbox"/> |
| Επιβατικός <input type="checkbox"/> | Μικτός <input type="checkbox"/>                |
| Μαρίνα <input type="checkbox"/>     | Άλλος <input type="checkbox"/>                 |

▪ **Κατηγορία λιμένα:**

- Διεθνούς ενδιαφέροντος
- Εθνικής σημασίας
- Μείζονος ενδιαφέροντος
- Τοπικής σημασίας
- Μαρίνα
- Λιμενική εγκατάσταση

**3. ΑΠΟΣΤΑΣΕΙΣ – ΣΥΓΚΟΙΝΩΝΙΑ**

▪ Απόσταση λιμένα από:

<b>Πρωτεύουσα Νήσου</b>	<b>(χλμ)</b>	<b>22,7</b>
<b>Κεντρικό λιμένα της Νήσου</b>	<b>(χλμ)</b>	<b>22,7</b>
<b>Πλησιέστερο αεροδρόμιο</b>	<b>(χλμ)</b>	<b>18,7</b>

▪ Ύπαρξη συγκοινωνίας του λιμένα με:

	<b>Οδική</b>	<b>Ακτοπλοϊκή</b>	<b>Αεροπορική</b>
<b>Αθήνα</b>	--	--	--
<b>Πειραιά</b>	--	--	--
<b>Πρωτεύουσα Νήσου</b>	✓	--	--

**4. ΧΑΡΑΚΤΗΡΙΣΤΙΚΑ – ΥΠΟΔΟΜΗ ΕΥΡΥΤΕΡΗΣ ΠΕΡΙΟΧΗΣ ΛΙΜΕΝΑ**

- **Όνομασία και πληθυσμός πλησιέστερου οικισμού:**  
Νένητα, 903 κάτοικοι
- **Πληθυσμός Δημοτικής Ενότητας στην οποία ανήκει ο λιμένας:**  
3.956 κάτοικοι
- **Πληθυσμός Δήμου στον οποίο ανήκει ο λιμένας:**  
51.390 κάτοικοι
- **Κύριες παραγωγικές δραστηριότητες περιοχής λιμένα:**  
Αλιεία, Ελαιοπαραγωγή, Μαστιχοπαραγωγή
- **Κατάσταση οδικής σύνδεσης του λιμένα με πλησιέστερο οικισμό:**  
Ασφαλτοστρωμένη οδός

- **Πόλοι τουριστικής έλξης (σε ακτίνα 10km):**
  - 1) Εκκλησίες/ Μοναστήρια: Μοναστήρι Αγίου Τρύφωνα, Μονή Ταξιαρχών, Παναγιά Αγριδιώτισσα
  - 2) Παραδοσιακοί οικισμοί: Νένητα, Βουνό
  - 3) Χωριά: Καταρράκτης, Βοκαριά, Γρίδια
- **Πλησιέστερες παραλίες λουόμενων:**  
Παραλία Βοκαριάς, Γρίδια
- **Ύπαρξη τουριστικής υποδομής στη θέση του λιμένα(ξενοδοχεία, εστιατόρια κ.α.):**  
Όχι
- **Ύπαρξη αρχαιοτήτων στην περιοχή του λιμένα:**  
Όχι
- **Εκτελούμενα σήμερα σημαντικά έργα στην περιοχή του λιμένα:**  
Κανένα
- **Θεσμοθετημένες / υπό θεσμοθέτηση περιοχές (ΖΟΕ, προστασίας περιβάλλοντος, δίκτυο NATURA 2000, ιδιαίτερου φυσικού κάλλους κλπ.) στην περιοχή του λιμένα:**
  - A. Δίκτυο NATURA 2000:**
    - i) Ζώνες Ειδικής Προστασίας (ΖΕΠ): Όχι
    - ii) Ειδικές Ζώνες Διατήρησης (ΕΖΔ): Όχι
  - B. Ιδιαίτερο καθεστώς προστασίας:**  
Όχι

## 5. ΧΡΗΣΕΙΣ ΛΙΜΕΝΑ

Εμπορευματική	<input type="checkbox"/>	
Επιβατική	<input type="checkbox"/>	
Τουριστική	<input type="checkbox"/>	
Αλιευτική	<input checked="" type="checkbox"/>	
Άλλες	<input type="checkbox"/>	Ποιες;

## 6. ΥΠΑΡΧΟΝΤΑ ΛΙΜΕΝΙΚΑ ΕΡΓΑ

	ΝΑΙ	ΟΧΙ
▪ Ύπαρξη εξωτερικών λιμενικών έργων	: ✓	
▪ Ύπαρξη εσωτερικών λιμενικών έργων	: ✓	
▪ Ύπαρξη προστατευμένης λιμενολεκάνης	: ✓	
▪ Λιμενικά έργα υπό κατασκευή	:	✗
▪ Φωτοσήμανση	:	✗
<hr/>		
▪ Χωρητικότητα σε σκάφη:		

## 7. ΥΠΟΔΟΜΗ – ΕΓΚΑΤΑΣΤΑΣΕΙΣ ΧΕΡΣΑΙΑΣ ΖΩΝΗΣ ΛΙΜΕΝΑ

- Καθορισμένος αιγιαλού και παραλίας: ΦΕΚ 551/ 28 – 07 – 1998
- Καθορισμένη χερσαία ζώνη: ΦΕΚ ΑΛΕ 58/2000
- Κώδικας ασφαλείας ISPS: όχι

	ΝΑΙ	ΟΧΙ
▪ Δυνατότητα ανεφοδιασμού πλοίων με:		
-νερό	:	✗
-καύσιμα	:	✗
-ηλεκτρικό	:	✗
▪ Ύπαρξη ναυπηγοεπισκευαστικής μονάδας ή συνεργείων	:	✗
▪ Χώρος προσωρινής απόθεσης σκαφών	:	✗
▪ Ύπαρξη συστήματος διαχείρισης αποβλήτων (σχέδιο διαχείρισης παραλαβής αποβλήτων)	: ✓*	
▪ Ύπαρξη χώρου στάθμευσης οχημάτων	:	✗
▪ Ύπαρξη μέσων πυρασφάλειας	:	✗
▪ Παροχές σε:		
-νερό	:	✗
-ηλεκτρικό	:	✗
-Wi-Fi	:	✗
▪ Δυνατότητα καταπολέμησης ρύπανσης από πλοία κ.α. μέσω αντιρρυπαντικού εξοπλισμού	: ✓ <sup>1</sup>	
▪ Ύπαρξη φωτισμού	:	✗
▪ Προσωπικό εξυπηρέτησης ελλιμενιζόμενων σκαφών	:	✗

- Ύπαρξη ρυμουλκών : ✗
- Ύπαρξη γερανού ανέλκυσης : ✓
- Ύπαρξη ράμπας : ✓
- Υπάρχουσες κτηριακές εγκαταστάσεις εξυπηρέτησης λιμένα :
  - σταθμός υποδοχής επιβατών : ✗
  - W.C. : ✗
  - Καταστήματα ναυτικού εξοπλισμού : ✗
- Δραστηριοποίηση συλλόγων/σωματείων : ✗

Αν ναι, ποιοι;

\* Αναθεωρείται ως ενιαίο σχέδιο των λιμένων αρμοδιότητας του Δ.Λ.Τ. της Χίου

<sup>1</sup> Μέσω ενεργοποίησης σχεδίου καταπολέμησης ρύπανσης από το κεντρικό λιμεναρχείο (αντιρρυπαντικός εξοπλισμός από το πλησιέστερο λιμάνι που διαθέτει και σύμβαση με ιδιώτη)

## 8. ΑΝΕΜΟΛΟΓΙΚΑ ΣΤΟΙΧΕΙΑ ΑΠΟ ΠΛΗΣΙΕΣΤΕΡΟ ΜΕΤΕΩΡΟΛΟΓΙΚΟ ΣΤΑΘΜΟ Ε.Μ.Υ.

Μετεωρολογικός Σταθμός: Χίου  
 Βλ. Παράρτημα Α΄.

## 9. ΠΑΡΑΤΗΡΗΣΕΙΣ -ΠΡΟΤΑΣΕΙΣ ΤΟΠΙΚΩΝ ΦΟΡΕΩΝ

### Προβλήματα λιμένα:

1. Υπερπήδηση κυματισμού στον προσήμενο μόλο
2. Ανεπαρκής προστασία απο κυματισμούς N-A. κατευθύνσεων στο στόμιο του λιμένα
3. Ελλιπές δίκτυο φωτισμού

### Προτεινόμενα έργα προς βελτίωση του λιμένα:

1. Ενίσχυση εξωτερικής προστασίας προσήνεμου μόλου
2. Κατασκευή κρηπιδώματος υπήνεμου μόλου
3. Ανακατασκευή δικτύου φωτισμού



## 10. ΦΩΤΟΓΡΑΦΙΚΗ ΑΠΟΤΥΠΩΣΗ ΥΠΑΡΧΟΥΣΑΣ ΛΙΜΕΝΙΚΗΣ ΥΠΟΔΟΜΗΣ



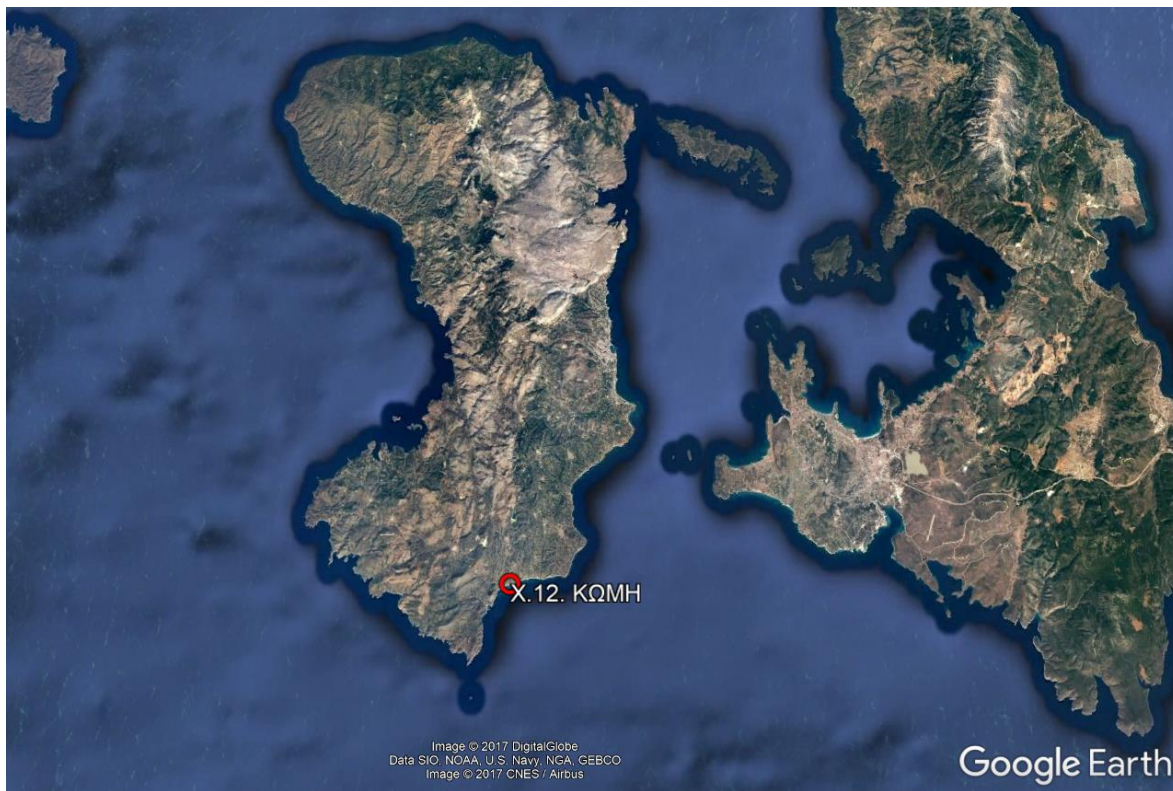




**11. ΣΧΕΔΙΑ ΛΙΜΕΝΑ: -**

Ημερομηνία απογραφής:  
27/02/2018

## Χ.12 ΚΩΜΗ – Λιμένας



Γεωγραφική θέση λιμένα



Ο λιμένας Κώμης

<b>ΚΩΔΙΚΟΣ ΑΡΙΘΜΟΣ ΘΕΣΕΩΣ</b>	<b>ΛΙΜΕΝΑΣ / ΛΙΜΕΝΙΚΗ ΕΓΚΑΤΑΣΤΑΣΗ</b> <input checked="" type="checkbox"/> <input type="checkbox"/>
<b>Χ.12</b>	<b>ΚΩΜΗ</b>

## 1. ΓΕΝΙΚΑ ΣΤΟΙΧΕΙΑ

- Γεωγραφικό Διαμέρισμα : Νησιά Αιγαίου Πελάγους
- Νήσος : Χίου
- Πρωτεύουσα Νήσου : Χίος
- Αποκεντρωμένη Διοίκηση : Αιγαίου
- Περιφέρεια : Βορείου Αιγαίου
- Περιφερειακή Ενότητα : Χίου
- Δήμος : Χίου
- Δημοτική Ενότητα : Μαστιχοχωρίων
- Τοποθεσία Λιμένα : Τοπική Κοινότητα Καλαμωτής
- Θέση Λιμένα : βλ. χάρτη στην αρχή του δελτίου
- Γεωγραφικές συντεταγμένες : 38° 12' 07,7" N & 26° 02' 55,6" E
- Φορέας Διοίκησης Λιμένα : Δήμος Μαστιχοχωρίων
- Λιμενική Αρχή : Κεντρικό Λιμεναρχείο Χίου

## 2. ΕΙΔΟΣ, ΚΑΤΗΓΟΡΙΑ ΛΙΜΕΝΑ

### ▪ Είδος λιμένα

- |                                     |  |
|-------------------------------------|--|
| Εμπορικός <input type="checkbox"/>  | Αλιευτικός <input type="checkbox"/>        |
| Επιβατικός <input type="checkbox"/> | Μικτός <input checked="" type="checkbox"/> |
| Μαρίνα <input type="checkbox"/>     | Άλλος <input type="checkbox"/>             |

▪ **Κατηγορία λιμένα:**

- Διεθνούς ενδιαφέροντος
- Εθνικής σημασίας
- Μείζονος ενδιαφέροντος
- Τοπικής σημασίας
- Μαρίνα
- Λιμενική εγκατάσταση

**3. ΑΠΟΣΤΑΣΕΙΣ – ΣΥΓΚΟΙΝΩΝΙΑ**

▪ Απόσταση λιμένα από:

<b>Πρωτεύουσα Νήσου</b>	<b>(χλμ)</b>	<b>27,5</b>
<b>Κεντρικό λιμένα της Νήσου</b>	<b>(χλμ)</b>	<b>27,5</b>
<b>Πλησιέστερο αεροδρόμιο</b>	<b>(χλμ)</b>	<b>23,5</b>

▪ Ύπαρξη συγκοινωνίας του λιμένα με:

	<b>Οδική</b>	<b>Ακτοπλοϊκή</b>	<b>Αεροπορική</b>
<b>Αθήνα</b>	--	--	--
<b>Πειραιά</b>	--	--	--
<b>Πρωτεύουσα Νήσου</b>	✓	--	--

**4. ΧΑΡΑΚΤΗΡΙΣΤΙΚΑ – ΥΠΟΔΟΜΗ ΕΥΡΥΤΕΡΗΣ ΠΕΡΙΟΧΗΣ ΛΙΜΕΝΑ**

- **Όνομασία και πληθυσμός πλησιέστερου οικισμού:**  
Κώμη, 137 κάτοικοι
- **Πληθυσμός Δημοτικής Ενότητας στην οποία ανήκει ο λιμένας:**  
3.672 κάτοικοι
- **Πληθυσμός Δήμου στον οποίο ανήκει ο λιμένας:**  
51.390 κάτοικοι
- **Κύριες παραγωγικές δραστηριότητες περιοχής λιμένα:**  
Αλιεία, μαστιχοπαραγωγή, γεωργία, τουριστική δραστηριότητα
- **Κατάσταση οδικής σύνδεσης του λιμένα με πλησιέστερο οικισμό:**  
Ασφαλτοστρωμένη οδός

- **Πόλοι τουριστικής έλξης (σε ακτίνα 10km):**
  - 1) Αρχαιολογικοί χώροι: Ναός της Αθηνάς, Εμπορειός
  - 2) Αξιοθέατο: Παραλία Μαύρα Βόλια
  - 3) Μουσεία: Μουσείο Μαστίχας Χίου
  - 4) Εκκλησίες/ Μοναστήρια: Προφήτης Ηλίας, Άγιος Ισίδωρος, Αγία Τριάδα, Μονή Ταξιαρχών
  - 5) Παραδοσιακοί οικισμοί: Αρμόλια, Πυργί, Πάτρικα, Αρμόλια
  - 6) Χωριά: Καλαμωτή, Λιλικάς, Εμπορειός
  
- **Πλησιέστερες παραλίες λουόμενων:**  
Λιλικά, Κώμη, Μαύρα Βόλια
  
- **Ύπαρξη τουριστικής υποδομής στη θέση του λιμένα(ξενοδοχεία, εστιατόρια κ.α.):**  
Καφετέρια, Ταβέρνες
  
- **Ύπαρξη αρχαιοτήτων στην περιοχή του λιμένα:**  
Όχι
  
- **Εκτελούμενα σήμερα σημαντικά έργα στην περιοχή του λιμένα:**  
Κανένα
  
- **Θεσμοθετημένες / υπό θεσμοθέτηση περιοχές (ΖΟΕ, προστασίας περιβάλλοντος, δίκτυο NATURA 2000, ιδιαίτερου φυσικού κάλλους κλπ.) στην περιοχή του λιμένα:**  
Υπο θεσμοθέτηση Δήμος Μαστιχοχωρίου
  - A. Δίκτυο NATURA 2000:**
    - i) Ζώνες Ειδικής Προστασίας (ΖΕΠ): Όχι
    - ii) Ειδικές Ζώνες Διατήρησης (ΕΖΔ): Όχι
  
  - B. Ιδιαίτερο καθεστώς προστασίας:**  
Όχι

## 5. ΧΡΗΣΕΙΣ ΛΙΜΕΝΑ

- |               |                                     |        |
|---------------|-------------------------------------|--------|
| Εμπορευματική | <input type="checkbox"/>            |        |
| Επιβατική     | <input type="checkbox"/>            |        |
| Τουριστική    | <input checked="" type="checkbox"/> |        |
| Αλιευτική     | <input checked="" type="checkbox"/> |        |
| Άλλες         | <input type="checkbox"/>            | Ποιες; |

## 6. ΥΠΑΡΧΟΝΤΑ ΛΙΜΕΝΙΚΑ ΕΡΓΑ

	ΝΑΙ	ΟΧΙ
▪ Ύπαρξη εξωτερικών λιμενικών έργων	: ✓	
▪ Ύπαρξη εσωτερικών λιμενικών έργων	: ✓	
▪ Ύπαρξη προστατευμένης λιμενολεκάνης	: ✓	
▪ Λιμενικά έργα υπό κατασκευή	:	✗
▪ Φωτοσήμανση	: ✓	

---

▪ Χωρητικότητα σε σκάφη:		
--------------------------	--	--

## 7. ΥΠΟΔΟΜΗ – ΕΓΚΑΤΑΣΤΑΣΕΙΣ ΧΕΡΣΑΙΑΣ ΖΩΝΗΣ ΛΙΜΕΝΑ

- Καθορισμένος αιγιαλός και παραλία: ΦΕΚ 464/27 – 05 – 1986 & ΦΕΚ 556/12 – 10 – 1990
- Καθορισμένη χερσαία ζώνη: όχι
- Κώδικας ασφαλείας ISPS: όχι

	ΝΑΙ	ΟΧΙ
▪ Δυνατότητα ανεφοδιασμού πλοίων με:		
-νερό	:	✗
-καύσιμα	:	✗
-ηλεκτρικό	: ✓	
▪ Ύπαρξη ναυπηγοεπισκευαστικής μονάδας ή συνεργείων	:	✗
▪ Χώρος προσωρινής απόθεσης σκαφών	: ✓	
▪ Ύπαρξη συστήματος διαχείρισης αποβλήτων (σχέδιο διαχείρισης παραλαβής αποβλήτων)	:	✗
▪ Ύπαρξη χώρου στάθμευσης οχημάτων	: ✓	
▪ Ύπαρξη μέσων πυρασφάλειας	:	✗
▪ Παροχές σε:		
-νερό	:	✗
-ηλεκτρικό	: ✓	
-Wi-Fi	:	✗
▪ Δυνατότητα καταπολέμησης ρύπανσης από πλοία κ.α. μέσω αντιρρυπαντικού εξοπλισμού	: ✓ <sup>1</sup>	
▪ Ύπαρξη φωτισμού	: ✓	



- Προσωπικό εξυπηρέτησης ελλιμενιζόμενων σκαφών : ✕
  - Ύπαρξη ρυμουλκών : ✕
  - Ύπαρξη γερανού ανέλκυσης : ✕
  - Ύπαρξη ράμπας : ✓
  - Υπάρχουσες κτηριακές εγκαταστάσεις εξυπηρέτησης λιμένα :
    - σταθμός υποδοχής επιβατών : ✕
    - W.C. : ✕
    - Καταστήματα ναυτικού εξοπλισμού : ✕
  - Δραστηριοποίηση συλλόγων/σωματείων : ✕
- Αν ναι, ποιοι;
- <sup>1</sup> Μέσω ενεργοποίησης σχεδίου καταπολέμησης ρύπανσης από το κεντρικό λιμεναρχείο (αντιρρυπαντικός εξοπλισμός από το πλησιέστερο λιμάνι που διαθέτει)

## 8. ΑΝΕΜΟΛΟΓΙΚΑ ΣΤΟΙΧΕΙΑ ΑΠΟ ΠΛΗΣΙΕΣΤΕΡΟ ΜΕΤΕΩΡΟΛΟΓΙΚΟ ΣΤΑΘΜΟ Ε.Μ.Υ.

Μετεωρολογικός Σταθμός: Χίου  
 Βλ. Παράρτημα Α΄.

## 9. ΠΑΡΑΤΗΡΗΣΕΙΣ -ΠΡΟΤΑΣΕΙΣ ΤΟΠΙΚΩΝ ΦΟΡΕΩΝ

### Προβλήματα λιμένα:

Φαινόμενο προσάμμωσης στο στόμιο

### Προτεινόμενα έργα προς βελτίωση του λιμένα:

1. Αναδιάταξη λιμενοβραχίονα
2. Κρηπίδωση υπήνεμου μόλου

## 10. ΦΩΤΟΓΡΑΦΙΚΗ ΑΠΟΤΥΠΩΣΗ ΥΠΑΡΧΟΥΣΑΣ ΛΙΜΕΝΙΚΗΣ ΥΠΟΔΟΜΗΣ





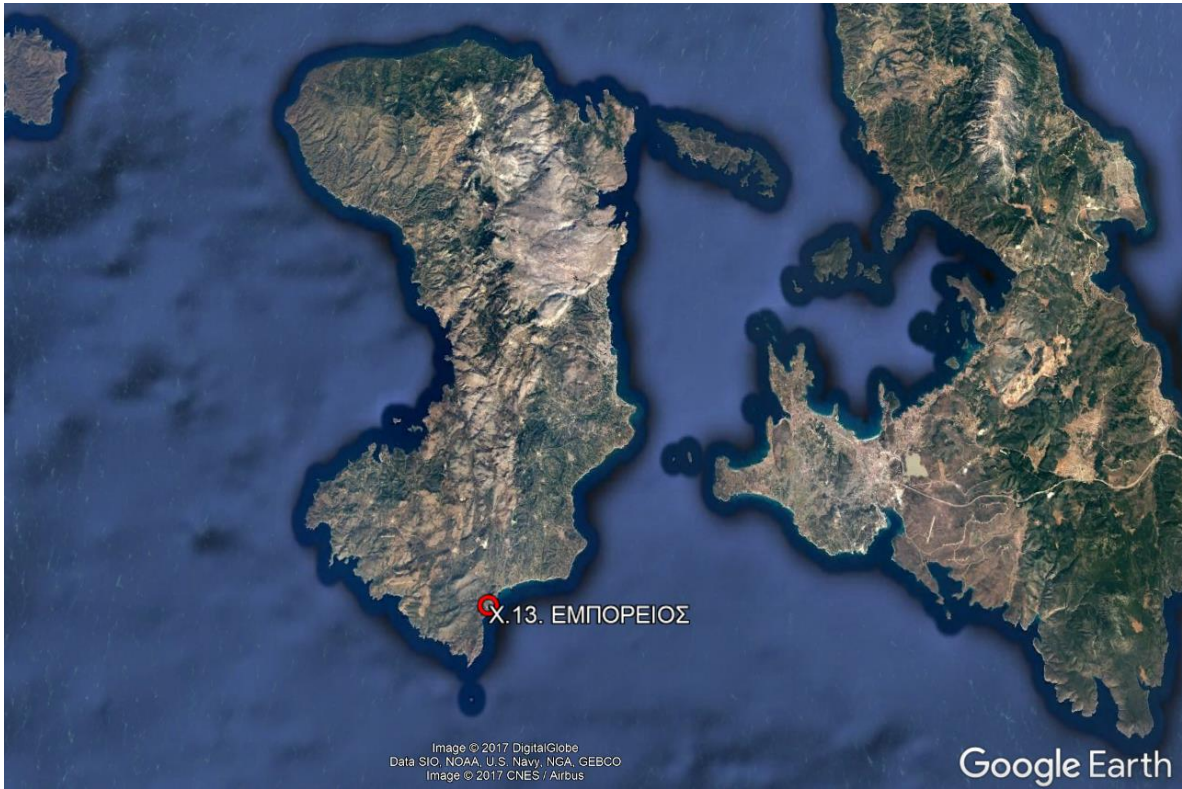





**11. ΣΧΕΔΙΑ ΛΙΜΕΝΑ : -**

Ημερομηνία απογραφής:  
27/02/2018

### Χ.13 ΕΜΠΟΡΕΙΟΣ - Λιμένας



Γεωγραφική θέση λιμένα



Ο λιμένας Εμπορειού

<b>ΚΩΔΙΚΟΣ ΑΡΙΘΜΟΣ ΘΕΣΕΩΣ</b>	<b>ΛΙΜΕΝΑΣ / ΛΙΜΕΝΙΚΗ ΕΓΚΑΤΑΣΤΑΣΗ</b> <input checked="" type="checkbox"/> <input type="checkbox"/>
<b>Χ.13</b>	<b>ΕΜΠΟΡΕΙΟΣ</b>

## 1. ΓΕΝΙΚΑ ΣΤΟΙΧΕΙΑ

- Γεωγραφικό Διαμέρισμα : Νησιά Αιγαίου Πελάγους
- Νήσος : Χίου
- Πρωτεύουσα Νήσου : Χίος
- Αποκεντρωμένη Διοίκηση : Αιγαίου
- Περιφέρεια : Βορείου Αιγαίου
- Περιφερειακή Ενότητα : Χίου
- Δήμος : Χίου
- Δημοτική Ενότητα : Μαστιχοχωρίων
- Τοποθεσία Λιμένα : Δημοτική Κοινότητα Πυργιού
- Θέση Λιμένα : βλ. χάρτη στην αρχή του δελτίου
- Γεωγραφικές συντεταγμένες : 38° 11' 17,4" N & 26° 01' 43,7" E
- Φορέας Διοίκησης Λιμένα : Δ.Λ.Τ. Χίου
- Λιμενική Αρχή : Κεντρικό Λιμεναρχείο Χίου

## 2. ΕΙΔΟΣ, ΚΑΤΗΓΟΡΙΑ ΛΙΜΕΝΑ

- **Είδος λιμένα**

Εμπορικός	<input type="checkbox"/>	Αλιευτικός	<input type="checkbox"/>
Επιβατικός	<input type="checkbox"/>	Μικτός	<input checked="" type="checkbox"/>
Μαρίνα	<input type="checkbox"/>	Άλλος	<input type="checkbox"/>

▪ **Κατηγορία λιμένα:**

- Διεθνούς ενδιαφέροντος
- Εθνικής σημασίας
- Μείζονος ενδιαφέροντος
- Τοπικής σημασίας
- Μαρίνα
- Λιμενική εγκατάσταση

**3. ΑΠΟΣΤΑΣΕΙΣ – ΣΥΓΚΟΙΝΩΝΙΑ**

▪ Απόσταση λιμένα από:

<b>Πρωτεύουσα Νήσου</b>	<b>(χλμ)</b>	<b>30</b>
<b>Κεντρικό λιμένα της Νήσου</b>	<b>(χλμ)</b>	30
<b>Πλησιέστερο αεροδρόμιο</b>	<b>(χλμ)</b>	26

▪ Ύπαρξη συγκοινωνίας του λιμένα με:

	<b>Οδική</b>	<b>Ακτοπλοϊκή</b>	<b>Αεροπορική</b>
<b>Αθήνα</b>	--	--	--
<b>Πειραιά</b>	--	--	--
<b>Πρωτεύουσα Νήσου</b>	✓	--	--

**4. ΧΑΡΑΚΤΗΡΙΣΤΙΚΑ – ΥΠΟΔΟΜΗ ΕΥΡΥΤΕΡΗΣ ΠΕΡΙΟΧΗΣ ΛΙΜΕΝΑ**

- **Όνομασία και πληθυσμός πλησιέστερου οικισμού:**  
Εμπορείος, 47 κάτοικοι
- **Πληθυσμός Δημοτικής Ενότητας στην οποία ανήκει ο λιμένας:**  
3.672 κάτοικοι
- **Πληθυσμός Δήμου στον οποίο ανήκει ο λιμένας:**  
51.390 κάτοικοι
- **Κύριες παραγωγικές δραστηριότητες περιοχής λιμένα:**  
Τουριστικές δραστηριότητες, αλιεία, μαστιχοπαραγωγή
- **Κατάσταση οδικής σύνδεσης του λιμένα με πλησιέστερο οικισμό:**  
Ασφαλτοστρωμένη οδός



- **Πόλοι τουριστικής έλξης (σε ακτίνα 10km):**
  - 1) Αρχαιολογικοί χώροι: Ναός της Αθηνάς, Ναός Φανείου Απόλλωνα, Αρχαία Οδός που οδηγούσε προς τα τουρκικά παράλια, η οποία υπάρχει εντός και εκτός του Όρμου, Κάστρο Δοτιών,
  - 2) Αξιοθέατο: Παραλία Μαύρα Βόλια
  - 3) Μουσεία: Μουσείο Μαστίχας Χίου
  - 4) Εκκλησίες/ Μοναστήρια: Προφήτης Ηλίας, Άγιος Ισίδωρος, Αγία Τριάδα, Ανάληψη, Γενέθλιο της Θεοτόκου
  - 5) Παραδοσιακοί οικισμοί: Αρμόλια, Πυργί, Βούνος, Πάτρικα
  - 6) Χωριά: Καλαμωτή, Λιλικάς, Εμπορειός
  
- **Πλησιέστερες παραλίες λουόμενων:**  
Λιλικά, Κώμη, Βίρι, Μαύρα Βόλια, Βρουλίδια
  
- **Ύπαρξη τουριστικής υποδομής στη θέση του λιμένα(ξενοδοχεία, εστιατόρια κ.α.):**  
Ταβέρνες, ενοικιαζόμενα δωμάτια
  
- **Ύπαρξη αρχαιοτήτων στην περιοχή του λιμένα:**  
Όχι
  
- **Εκτελούμενα σήμερα σημαντικά έργα στην περιοχή του λιμένα:**  
Κανένα
  
- **Θεσμοθετημένες / υπό θεσμοθέτηση περιοχές (ΖΟΕ, προστασίας περιβάλλοντος, δίκτυο NATURA 2000, ιδιαίτερου φυσικού κάλλους κλπ.) στην περιοχή του λιμένα:**  
Υπο θεσμοθέτηση ΖΟΕ: Δήμος Μαστιχορίων και για Φ.Κ. αρχαιολογικός χώρος Εμπορειού
  - A. Δίκτυο NATURA 2000:**
    - i) Ζώνες Ειδικής Προστασίας (ΖΕΠ): Όχι
    - ii) Ειδικές Ζώνες Διατήρησης (ΕΖΔ): Όχι
  
  - B. Ιδιαίτερο καθεστώς προστασίας:**  
Όχι

## 5. ΧΡΗΣΕΙΣ ΛΙΜΕΝΑ

Εμπορευματική	<input type="checkbox"/>	
Επιβατική	<input type="checkbox"/>	
Τουριστική	<input checked="" type="checkbox"/>	
Αλιευτική	<input checked="" type="checkbox"/>	
Άλλες	<input type="checkbox"/>	Ποιες;

## 6. ΥΠΑΡΧΟΝΤΑ ΛΙΜΕΝΙΚΑ ΕΡΓΑ

	ΝΑΙ	ΟΧΙ
▪ Ύπαρξη εξωτερικών λιμενικών έργων	: ✓	
▪ Ύπαρξη εσωτερικών λιμενικών έργων	: ✓	
▪ Ύπαρξη προστατευμένης λιμενολεκάνης	:	✗
▪ Λιμενικά έργα υπό κατασκευή	:	✗
▪ Φωτοσήμανση	:	✗

---

▪ Χωρητικότητα σε σκάφη: ~ 37 (πηγή: Δ.Λ.Τ. Χίου)

## 7. ΥΠΟΔΟΜΗ – ΕΓΚΑΤΑΣΤΑΣΕΙΣ ΧΕΡΣΑΙΑΣ ΖΩΝΗΣ ΛΙΜΕΝΑ

- Καθορισμένος αιγιαλός και παραλία: όχι
- Καθορισμένη χερσαία ζώνη: ΦΕΚ ΑΛΕ 66/1999
- Κώδικας ασφαλείας ISPS: όχι

	ΝΑΙ	ΟΧΙ
▪ Δυνατότητα ανεφοδιασμού πλοίων με:		
-νερό	:	✗
-καύσιμα	:	✗
-ηλεκτρικό	: ✓	
▪ Ύπαρξη ναυπηγοεπισκευαστικής μονάδας ή συνεργείων	:	✗
▪ Χώρος προσωρινής απόθεσης σκαφών	:	✗
▪ Ύπαρξη συστήματος διαχείρισης αποβλήτων (σχέδιο διαχείρισης παραλαβής αποβλήτων)	: ✓*	
▪ Ύπαρξη χώρου στάθμευσης οχημάτων	: ✓	
▪ Ύπαρξη μέσων πυρασφάλειας	:	✗
▪ Παροχές σε:		
-νερό	:	✗
-ηλεκτρικό	: ✓	
-Wi-Fi	:	✗
▪ Δυνατότητα καταπολέμησης ρύπανσης από πλοία κ.α. μέσω αντιρρυπαντικού εξοπλισμού	: ✓ <sup>1</sup>	
▪ Ύπαρξη φωτισμού	:	✗
▪ Προσωπικό εξυπηρέτησης ελλιμενιζόμενων σκαφών	:	✗

- Ύπαρξη ρυμουλκών : ✗
- Ύπαρξη γερανού ανέλκυσης : ✗
- Ύπαρξη ράμπας : ✓
- Υπάρχουσες κτηριακές εγκαταστάσεις εξυπηρέτησης λιμένα :
  - σταθμός υποδοχής επιβατών : ✗
  - W.C. : ✗
  - Καταστήματα ναυτικού εξοπλισμού : ✗
- Δραστηριοποίηση συλλόγων/σωματείων : ✗

Αν ναι, ποιοι;

\* Αναθεωρείται ως ενιαίο σχέδιο των λιμένων αρμοδιότητας του Δ.Λ.Τ. της Χίου

<sup>1</sup> Μέσω ενεργοποίησης σχεδίου καταπολέμησης ρύπανσης από το κεντρικό λιμεναρχείο (αντιρρυπαντικός εξοπλισμός από το πλησιέστερο λιμάνι που διαθέτει και σύμβαση με ιδιώτη)

## 8. ΑΝΕΜΟΛΟΓΙΚΑ ΣΤΟΙΧΕΙΑ ΑΠΟ ΠΛΗΣΙΕΣΤΕΡΟ ΜΕΤΕΩΡΟΛΟΓΙΚΟ ΣΤΑΘΜΟ Ε.Μ.Υ.

Μετεωρολογικός Σταθμός: Χίου

Βλ. Παράρτημα Α'.

## 9. ΠΑΡΑΤΗΡΗΣΕΙΣ -ΠΡΟΤΑΣΕΙΣ ΤΟΠΙΚΩΝ ΦΟΡΕΩΝ


**Προβλήματα λιμένα:**


Ελλείψεις σε όλα τα επίπεδα

**Προτεινόμενα έργα προς βελτίωση του λιμένα:**

Ανασχεδιασμός λιμένα

## 10. ΦΩΤΟΓΡΑΦΙΚΗ ΑΠΟΤΥΠΩΣΗ ΥΠΑΡΧΟΥΣΑΣ ΛΙΜΕΝΙΚΗΣ ΥΠΟΔΟΜΗΣ

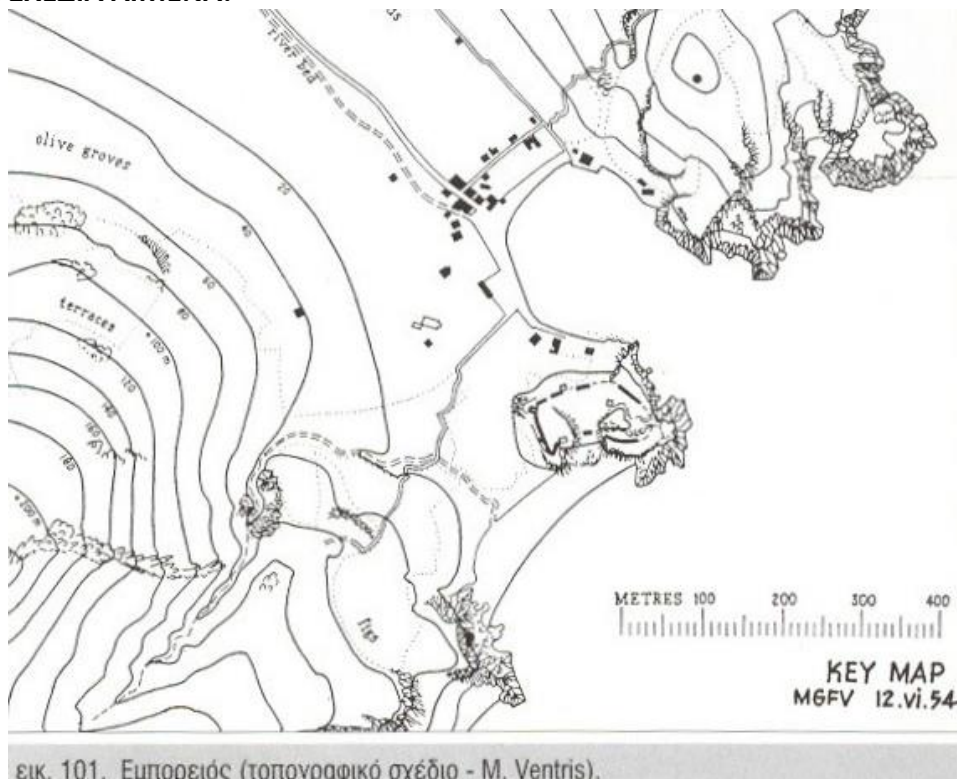








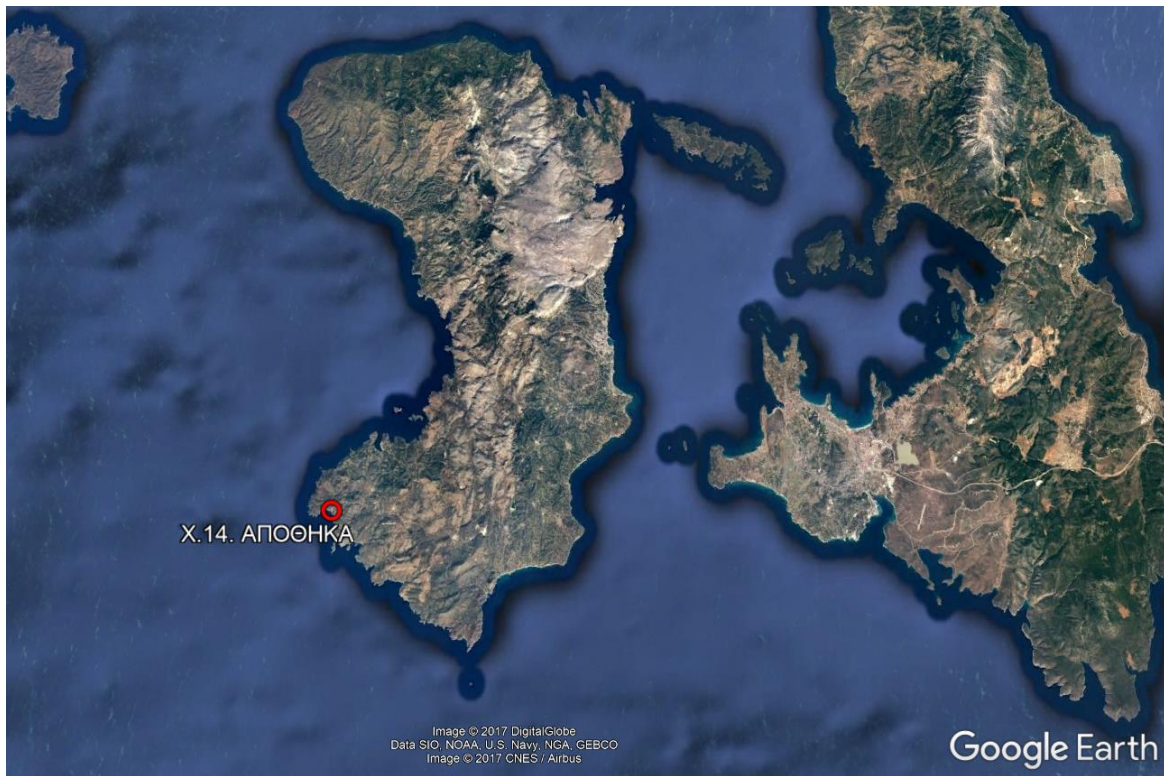
**11. ΣΧΕΔΙΑ ΛΙΜΕΝΑ:**




εικ. 101. Εμπορείος (τοπογραφικό σχέδιο - Μ. Ventris).

Ημερομηνία απογραφής:  
27/02/2018

#### Χ.14 ΑΠΟΘΗΚΑ – Λιμένας



Γεωγραφική θέση λιμένα



Ο λιμένας Αποθήκας



<b>ΚΩΔΙΚΟΣ ΑΡΙΘΜΟΣ ΘΕΣΕΩΣ</b>	<b>ΛΙΜΕΝΑΣ / ΛΙΜΕΝΙΚΗ ΕΓΚΑΤΑΣΤΑΣΗ</b> <input checked="" type="checkbox"/> <input type="checkbox"/>
<b>Χ.14</b>	<b>ΑΠΟΘΗΚΑ</b>

## 1. ΓΕΝΙΚΑ ΣΤΟΙΧΕΙΑ

- Γεωγραφικό Διαμέρισμα : Νησιά Αιγαίου Πελάγους
- Νήσος : Χίου
- Πρωτεύουσα Νήσου : Χίος
- Αποκεντρωμένη Διοίκηση : Αιγαίου
- Περιφέρεια : Βορείου Αιγαίου
- Περιφερειακή Ενότητα : Χίου
- Δήμος : Χίου
- Δημοτική Ενότητα : Μαστιχοχωρίων
- Τοποθεσία Λιμένα : Τοπική Κοινότητα Μεστών
- Θέση Λιμένα : βλ. χάρτη στην αρχή του δελτίου
- Γεωγραφικές συντεταγμένες : 38° 14' 36,3" N 25° 53' 10,7" E
- Φορέας Διοίκησης Λιμένα : Δ.Λ.Τ. Χίου
- Λιμενική Αρχή : Κεντρικό Λιμεναρχείο Χίου

## 2. ΕΙΔΟΣ, ΚΑΤΗΓΟΡΙΑ ΛΙΜΕΝΑ

### ▪ Είδος λιμένα

- |            |                          |            |                                     |
|------------|--------------------------|------------|-------------------------------------|
| Εμπορικός  | <input type="checkbox"/> | Αλιευτικός | <input checked="" type="checkbox"/> |
| Επιβατικός | <input type="checkbox"/> | Μικτός     | <input type="checkbox"/>            |
| Μαρίνα     | <input type="checkbox"/> | Άλλος      | <input type="checkbox"/>            |

▪ **Κατηγορία λιμένα:**

- Διεθνούς ενδιαφέροντος
- Εθνικής σημασίας
- Μείζονος ενδιαφέροντος
- Τοπικής σημασίας
- Μαρίνα
- Λιμενική εγκατάσταση

**3. ΑΠΟΣΤΑΣΕΙΣ – ΣΥΓΚΟΙΝΩΝΙΑ**

▪ Απόσταση λιμένα από:

<b>Πρωτεύουσα Νήσου</b>	<b>(χλμ)</b>	<b>40,6</b>
<b>Κεντρικό λιμένα της Νήσου</b>	<b>(χλμ)</b>	<b>40,6</b>
<b>Πλησιέστερο αεροδρόμιο</b>	<b>(χλμ)</b>	<b>36,6</b>

▪ Ύπαρξη συγκοινωνίας του λιμένα με:

	<b>Οδική</b>	<b>Ακτοπλοϊκή</b>	<b>Αεροπορική</b>
<b>Αθήνα</b>	--	--	--
<b>Πειραιά</b>	--	--	--
<b>Πρωτεύουσα Νήσου</b>	✓	--	--

**4. ΧΑΡΑΚΤΗΡΙΣΤΙΚΑ – ΥΠΟΔΟΜΗ ΕΥΡΥΤΕΡΗΣ ΠΕΡΙΟΧΗΣ ΛΙΜΕΝΑ**

- **Όνομασία και πληθυσμός πλησιέστερου οικισμού:**  
Μεστά, 337 κάτοικοι
- **Πληθυσμός Δημοτικής Ενότητας στην οποία ανήκει ο λιμένας:**  
3.672 κάτοικοι
- **Πληθυσμός Δήμου στον οποίο ανήκει ο λιμένας:**  
51.390 κάτοικοι
- **Κύριες παραγωγικές δραστηριότητες περιοχής λιμένα:**  
Τουρισμός, αλιεία, μαστιχοπαραγωγή
- **Κατάσταση οδικής σύνδεσης του λιμένα με πλησιέστερο οικισμό:**  
Καλή κατάσταση, ασφαλτοστρωμένη οδός μέχρι τα Μεστά στον δρόμο για Παραλία Αποθήκας ο δρόμος είναι χωματόδρομος

- **Πόλοι τουριστικής έλξης (σε ακτίνα 10km):**
  - 1) Εκκλησίες/ Μοναστήρια: Ιερός Ναός Πανμμεγίστων Ταξιαρχών, Μονή Παναγιάς
  - 2) Παραδοσιακοί οικισμοί: Μεστά, Ολύμπιοι
  - 3) Σπήλαιο: Σπήλαιο Ολύμπων
- **Πλησιέστερες παραλίες λουόμενων:**  
Αποθήκα
- **Ύπαρξη τουριστικής υποδομής στη θέση του λιμένα(ξενοδοχεία, εστιατόρια κ.α.):**  
Beach Bar
- **Ύπαρξη αρχαιοτήτων στην περιοχή του λιμένα:**  
Όχι
- **Εκτελούμενα σήμερα σημαντικά έργα στην περιοχή του λιμένα:**  
Κανένα
- **Θεσμοθετημένες / υπό θεσμοθέτηση περιοχές (ΖΟΕ, προστασίας περιβάλλοντος, δίκτυο NATURA 2000, ιδιαίτερου φυσικού κάλλους κλπ.) στην περιοχή του λιμένα:**
  - A. Δίκτυο NATURA 2000:**
    - i) Ζώνες Ειδικής Προστασίας (ΖΕΠ): Όχι
    - ii) Ειδικές Ζώνες Διατήρησης (ΕΖΔ): Όχι
  - B. Ιδιαίτερο καθεστώς προστασίας:**  
Όχι

## 5. ΧΡΗΣΕΙΣ ΛΙΜΕΝΑ

Εμπορευματική	<input type="checkbox"/>	
Επιβατική	<input type="checkbox"/>	
Τουριστική	<input type="checkbox"/>	
Αλιευτική	<input checked="" type="checkbox"/>	
Άλλες	<input type="checkbox"/>	Ποιες;

## 6. ΥΠΑΡΧΟΝΤΑ ΛΙΜΕΝΙΚΑ ΕΡΓΑ

	ΝΑΙ	ΟΧΙ
▪ Ύπαρξη εξωτερικών λιμενικών έργων	: ✓	
▪ Ύπαρξη εσωτερικών λιμενικών έργων	: ✓	
▪ Ύπαρξη προστατευμένης λιμενολεκάνης	: ✓	
▪ Λιμενικά έργα υπό κατασκευή	:	✗
▪ Φωτοσήμανση	:	✗
<hr/>		
▪ Χωρητικότητα σε σκάφη:		

## 7. ΥΠΟΔΟΜΗ – ΕΓΚΑΤΑΣΤΑΣΕΙΣ ΧΕΡΣΑΙΑΣ ΖΩΝΗΣ ΛΙΜΕΝΑ

▪ Καθορισμένος αιγιαλός και παραλία: όχι		
▪ Καθορισμένη χερσαία ζώνη: ΦΕΚ 360 ΝΣΚ		
▪ Κώδικας ασφαλείας ISPS: όχι		
	ΝΑΙ	ΟΧΙ
▪ Δυνατότητα ανεφοδιασμού πλοίων με:		
-νερό	:	✗
-καύσιμα	:	✗
-ηλεκτρικό	:	✗
▪ Ύπαρξη ναυπηγοεπισκευαστικής μονάδας ή συνεργείων	:	✗
▪ Χώρος προσωρινής απόθεσης σκαφών	:	✗
▪ Ύπαρξη συστήματος διαχείρισης αποβλήτων (σχέδιο διαχείρισης παραλαβής αποβλήτων)	: ✓*	
▪ Ύπαρξη χώρου στάθμευσης οχημάτων	: ✓	
▪ Ύπαρξη μέσων πυρασφάλειας	:	✗
▪ Παροχές σε:		
-νερό	:	✗
-ηλεκτρικό	:	✗
-Wi-Fi	:	✗
▪ Δυνατότητα καταπολέμησης ρύπανσης από πλοία κ.α. μέσω αντιρρυπαντικού εξοπλισμού	: ✓ <sup>1</sup>	
▪ Ύπαρξη φωτισμού	:	✗
▪ Προσωπικό εξυπηρέτησης ελλιμενιζόμενων σκαφών	:	✗

- Ύπαρξη ρυμουλκών : X
- Ύπαρξη γερανού ανέλκυσης : X
- Ύπαρξη ράμπας : X
- Υπάρχουσες κτηριακές εγκαταστάσεις εξυπηρέτησης λιμένα :
  - σταθμός υποδοχής επιβατών : X
  - W.C. : X
  - Καταστήματα ναυτικού εξοπλισμού : X
- Δραστηριοποίηση συλλόγων/σωματείων : X

Αν ναι, ποιοι;

\* Αναθεωρείται ως ενιαίο σχέδιο των λιμένων αρμοδιότητας του Δ.Λ.Τ. της Χίου

<sup>1</sup> Μέσω ενεργοποίησης σχεδίου καταπολέμησης ρύπανσης από το κεντρικό λιμεναρχείο (αντιρρυπαντικός εξοπλισμός από το πλησιέστερο λιμάνι που διαθέτει και σύμβαση με ιδιώτη)

## 8. ΑΝΕΜΟΛΟΓΙΚΑ ΣΤΟΙΧΕΙΑ ΑΠΟ ΠΛΗΣΙΕΣΤΕΡΟ ΜΕΤΕΩΡΟΛΟΓΙΚΟ ΣΤΑΘΜΟ Ε.Μ.Υ.

Μετεωρολογικός Σταθμός: Χίου

Βλ. Παράρτημα Α'.

## 9. ΠΑΡΑΤΗΡΗΣΕΙΣ -ΠΡΟΤΑΣΕΙΣ ΤΟΠΙΚΩΝ ΦΟΡΕΩΝ


**Προβλήματα λιμένα:**

Ελλείψεις σε όλα τα επίπεδα

**Προτεινόμενα έργα προς βελτίωση του λιμένα:**

Ανασχεδιασμός λιμένα

10. ΦΩΤΟΓΡΑΦΙΚΗ ΑΠΟΤΥΠΩΣΗ ΥΠΑΡΧΟΥΣΑΣ ΛΙΜΕΝΙΚΗΣ ΥΠΟΔΟΜΗΣ







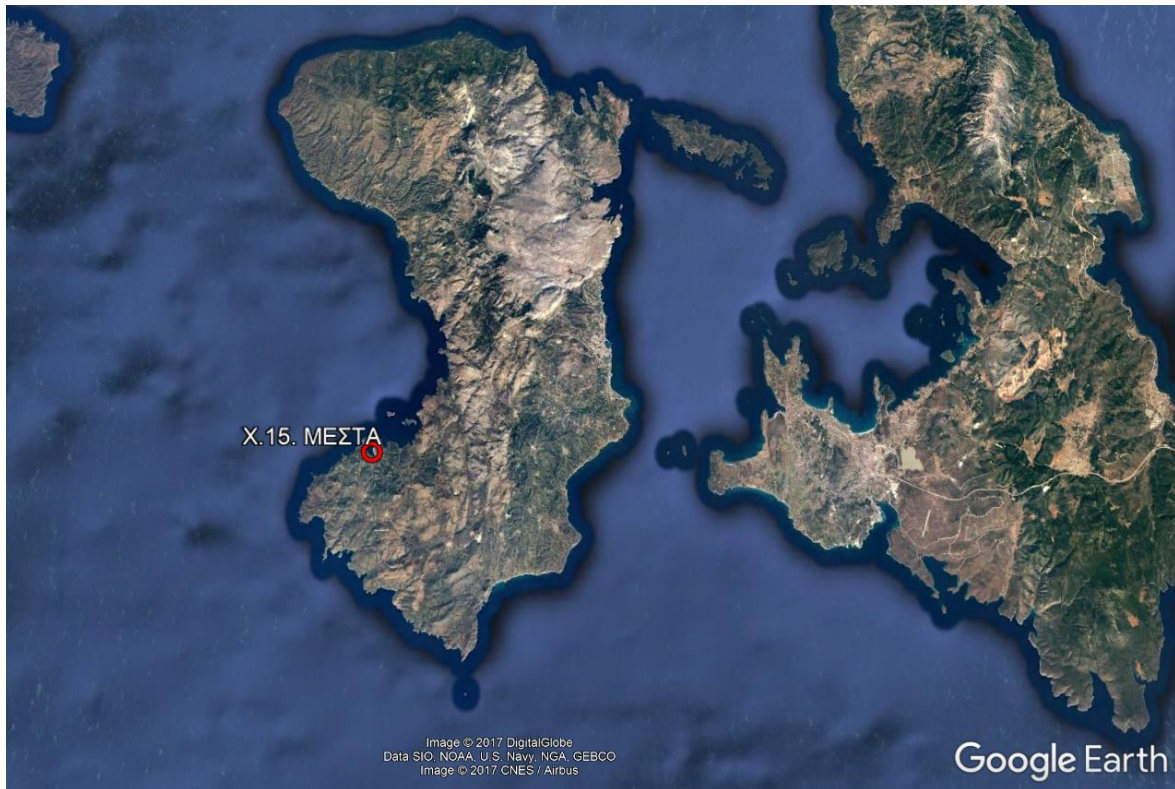




**11. ΣΧΕΔΙΑ ΛΙΜΕΝΑ: -**

Ημερομηνία απογραφής:  
27/02/2018

**Χ.15 ΜΕΣΤΑ – Λιμένας**



**Γεωγραφική θέση λιμένα**



**Ο λιμένας Μεστών**

<b>ΚΩΔΙΚΟΣ ΑΡΙΘΜΟΣ ΘΕΣΕΩΣ</b>	<b>ΛΙΜΕΝΑΣ / ΛΙΜΕΝΙΚΗ ΕΓΚΑΤΑΣΤΑΣΗ</b> <input checked="" type="checkbox"/> <input type="checkbox"/>
<b>Χ.15</b>	<b>ΜΕΣΤΑ</b>

## 1. ΓΕΝΙΚΑ ΣΤΟΙΧΕΙΑ

- Γεωγραφικό Διαμέρισμα : Νησιά Αιγαίου Πελάγους
- Νήσος : Χίου
- Πρωτεύουσα Νήσου : Χίος
- Αποκεντρωμένη Διοίκηση : Αιγαίου
- Περιφέρεια : Βορείου Αιγαίου
- Περιφερειακή Ενότητα : Χίου
- Δήμος : Χίου
- Δημοτική Ενότητα : Μαστιχοχωρίων
- Τοποθεσία Λιμένα : Τοπική Κοινότητα Μεστών
- Θέση Λιμένα : βλ. χάρτη στην αρχή του δελτίου
- Γεωγραφικές συντεταγμένες : 38° 17' 20,4" N & 25° 55' 50" E
- Φορέας Διοίκησης Λιμένα : Δ.Λ.Τ. Χίου
- Λιμενική Αρχή : Λ. Σ. Μεστών

## 2. ΕΙΔΟΣ, ΚΑΤΗΓΟΡΙΑ ΛΙΜΕΝΑ

### ▪ Είδος λιμένα

- |                                     |  |
|-------------------------------------|--|
| Εμπορικός <input type="checkbox"/>  | Αλιευτικός <input type="checkbox"/>        |
| Επιβατικός <input type="checkbox"/> | Μικτός <input checked="" type="checkbox"/> |
| Μαρίνα <input type="checkbox"/>     | Άλλος <input type="checkbox"/>             |

- **Κατηγορία λιμένα:**

- Διεθνούς ενδιαφέροντος
- Εθνικής σημασίας
- Μείζονος ενδιαφέροντος
- Τοπικής σημασίας
- Μαρίνα
- Λιμενική εγκατάσταση

### 3. ΑΠΟΣΤΑΣΕΙΣ – ΣΥΓΚΟΙΝΩΝΙΑ

- Απόσταση λιμένα από:

<b>Πρωτεύουσα Νήσου</b>	<b>(χλμ)</b>	<b>39,9</b>
<b>Κεντρικό λιμένα της Νήσου</b>	<b>(χλμ)</b>	<b>39,9</b>
<b>Πλησιέστερο αεροδρόμιο</b>	<b>(χλμ)</b>	<b>35,9</b>

- Ύπαρξη συγκοινωνίας του λιμένα με:

	<b>Οδική</b>	<b>Ακτοπλοϊκή</b>	<b>Αεροπορική</b>
<b>Αθήνα</b>	--	--	--
<b>Πειραιά</b>	--	✓	--
<b>Πρωτεύουσα Νήσου</b>	✓	--	--

### 4. ΧΑΡΑΚΤΗΡΙΣΤΙΚΑ – ΥΠΟΔΟΜΗ ΕΥΡΥΤΕΡΗΣ ΠΕΡΙΟΧΗΣ ΛΙΜΕΝΑ

- **Ονομασία και πληθυσμός πλησιέστερου οικισμού:**

Μεστά, 337 κάτοικοι

- **Πληθυσμός Δημοτικής Ενότητας στην οποία ανήκει ο λιμένας:**

3.672 κάτοικοι

- **Πληθυσμός Δήμου στον οποίο ανήκει ο λιμένας:**

51.390 κάτοικοι

- **Κύριες παραγωγικές δραστηριότητες περιοχής λιμένα:**

Τουρισμός, αλιεία, μαστιχοπαραγωγή

- **Κατάσταση οδικής σύνδεσης του λιμένα με πλησιέστερο οικισμό:**  
Καλή κατάσταση, ασφαλτοστρωμένη οδός
- **Πόλοι τουριστικής έλξης (σε ακτίνα 10km):**
  - 1) Εκκλησίες/ Μοναστήρια: Ιερός Ναός Πανμμεγίστων Ταξιαρχών, Μονή Παναγιάς
  - 2) Παραδοσιακοί οικισμοί: Μεστά, Ολύμπος, Ελάτα, Βέσσα (μεγάλου ενδιαφέροντος)
  - 3) Σπήλαιο: Σπήλαιο Ολύμπων
  - 4) Μνημείο στα Μεστά
  - 5) Λείψανο ρωμαϊκής εποχής στην Ελάτα
- **Πλησιέστερες παραλίες λουόμενων:**  
Αποθήκα, Διδύμα
- **Ύπαρξη τουριστικής υποδομής στη θέση του λιμένα(ξενοδοχεία, εστιατόρια κ.α.):**  
Εστιατόριο – ταβέρνα
- **Ύπαρξη αρχαιοτήτων στην περιοχή του λιμένα:**  
Όχι
- **Εκτελούμενα σήμερα σημαντικά έργα στην περιοχή του λιμένα:**  
Κανένα
- **Θεσμοθετημένες / υπό θεσμοθέτηση περιοχές (ΖΟΕ, προστασίας περιβάλλοντος, δίκτυο NATURA 2000, ιδιαίτερου φυσικού κάλλους κλπ.) στην περιοχή του λιμένα:**  
Υπο θεσμοθέτηση ΖΟΕ Μαστιχοχωρίου
  - A. Δίκτυο NATURA 2000:**
    - i) Ζώνες Ειδικής Προστασίας (ΖΕΠ): Όχι
    - ii) Ειδικές Ζώνες Διατήρησης (ΕΖΔ): Όχι
  - B. Ιδιαίτερο καθεστώς προστασίας:**  
Όχι

## 5. ΧΡΗΣΕΙΣ ΛΙΜΕΝΑ

- |               |                                     |  |
|---------------|-------------------------------------|--|
| Εμπορευματική | <input checked="" type="checkbox"/> |  |
| Επιβατική     | <input checked="" type="checkbox"/> | δρομολόγια μόνο τους μήνες του καλοκαιριού |
| Τουριστική    | <input type="checkbox"/>            |  |
| Αλιευτική     | <input checked="" type="checkbox"/> |  |
| Άλλες         | <input type="checkbox"/>            | Ποιες;                                     |

## 6. ΥΠΑΡΧΟΝΤΑ ΛΙΜΕΝΙΚΑ ΕΡΓΑ

	ΝΑΙ	ΟΧΙ
▪ Ύπαρξη εξωτερικών λιμενικών έργων	: ✓	
▪ Ύπαρξη εσωτερικών λιμενικών έργων	: ✓	
▪ Ύπαρξη προστατευμένης λιμενολεκάνης	: ✓	
▪ Λιμενικά έργα υπό κατασκευή	:	✗
▪ Φωτοσήμανση	: ✓	

---

▪ Χωρητικότητα σε σκάφη:

## 7. ΥΠΟΔΟΜΗ – ΕΓΚΑΤΑΣΤΑΣΕΙΣ ΧΕΡΣΑΙΑΣ ΖΩΝΗΣ ΛΙΜΕΝΑ

- Καθορισμένος αιγιαλός και παραλίας: ΦΕΚ 208/08 – 06 – 1988 & ΦΕΚ 1355/22 – 11 – 1996 (Επανακαθορισμός)
- Καθορισμένη χερσαία ζώνη: ΦΕΚ ΑΛΕ 128/2004
- Κώδικας ασφαλείας ISPS: ναι

	ΝΑΙ	ΟΧΙ
▪ Δυνατότητα ανεφοδιασμού πλοίων με:		
-νερό	:	✗
-καύσιμα	: ✓	
-ηλεκτρικό	:	✗
▪ Ύπαρξη ναυπηγοεπισκευαστικής μονάδας ή συνεργείων	:	✗
▪ Χώρος προσωρινής απόθεσης σκαφών	:	✗
▪ Ύπαρξη συστήματος διαχείρισης αποβλήτων (σχέδιο διαχείρισης παραλαβής αποβλήτων)	: ✓*	
▪ Ύπαρξη χώρου στάθμευσης οχημάτων	: ✓	
▪ Ύπαρξη μέσων πυρασφάλειας	: ✓	
▪ Παροχές σε:		
-νερό	: ✓**	
-ηλεκτρικό	:	✗
-Wi-Fi	:	✗
▪ Δυνατότητα καταπολέμησης ρύπανσης από πλοία κ.α. μέσω αντιρρυπαντικού εξοπλισμού	: ✓ <sup>1</sup>	
▪ Ύπαρξη φωτισμού	: ✓	

- Προσωπικό εξυπηρέτησης ελλιμενιζόμενων σκαφών : ✕
- Ύπαρξη ρυμουλκών : ✕
- Ύπαρξη γερανού ανέλκυσης : ✓
- Ύπαρξη ράμπας : ✓
- Υπάρχουσες κτηριακές εγκαταστάσεις εξυπηρέτησης λιμένα :
  - σταθμός υποδοχής επιβατών : ✓\*\*\*
  - W.C. : ✓
  - Καταστήματα ναυτικού εξοπλισμού : ✕
- Δραστηριοποίηση συλλόγων/σωματείων : ✕

Αν ναι, ποιοι;

\* Αναθεωρείται ως ενιαίο σχέδιο των λιμένων αρμοδιότητας του Δ.Λ.Τ. της Χίου

<sup>1</sup> Μέσω ενεργοποίησης σχεδίου καταπολέμησης ρύπανσης από το κεντρικό λιμεναρχείο (αντιρρυπαντικός εξοπλισμός από το πλησιέστερο λιμάνι που διαθέτει και σύμβαση με ιδιώτη)

\*\* οι μηχανότρατες με άδεια από το λιμεναρχείο

\*\*\* υπό κατασκευή

## 8. ΑΝΕΜΟΛΟΓΙΚΑ ΣΤΟΙΧΕΙΑ ΑΠΟ ΠΛΗΣΙΕΣΤΕΡΟ ΜΕΤΕΩΡΟΛΟΓΙΚΟ ΣΤΑΘΜΟ Ε.Μ.Υ.

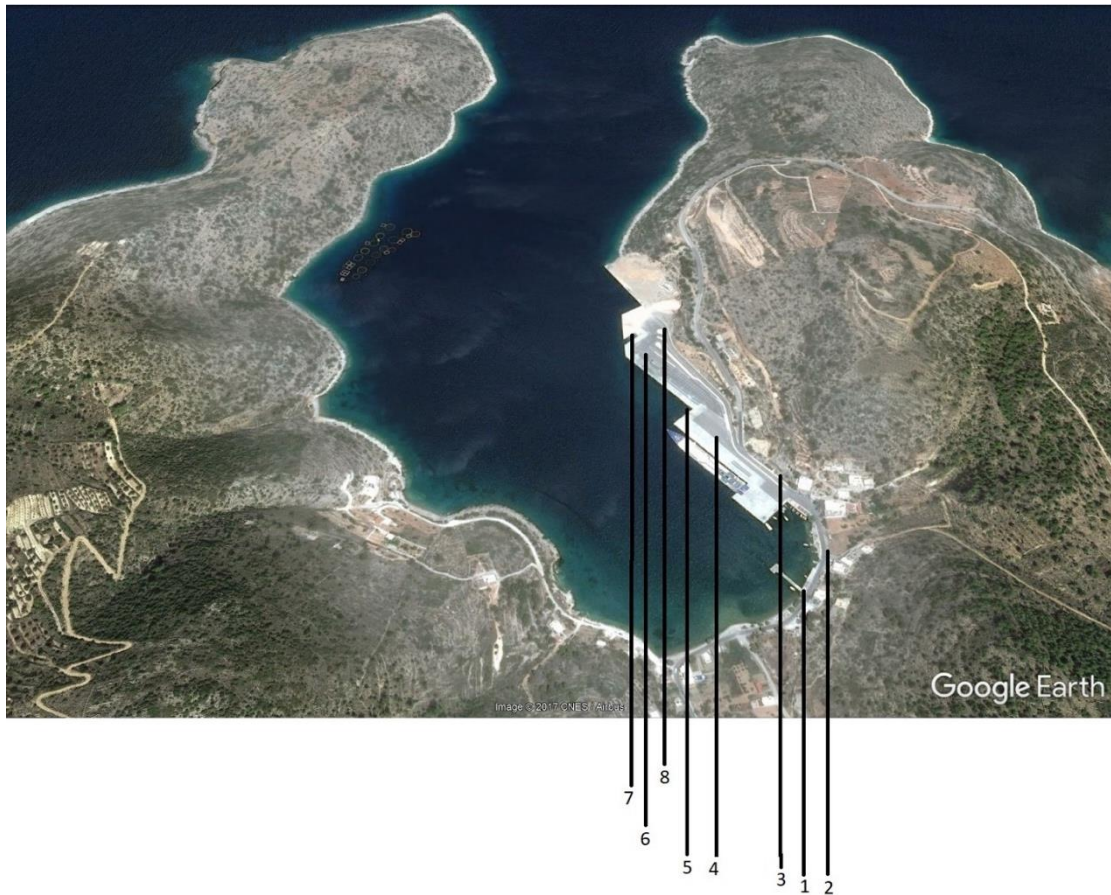
Μετεωρολογικός Σταθμός: Χίου  
Βλ. Παράρτημα Α'.

## 9. ΠΑΡΑΤΗΡΗΣΕΙΣ -ΠΡΟΤΑΣΕΙΣ ΤΟΠΙΚΩΝ ΦΟΡΕΩΝ

Προβλήματα λιμένα:

Προτεινόμενα έργα προς βελτίωση του λιμένα:

## 10. ΦΩΤΟΓΡΑΦΙΚΗ ΑΠΟΤΥΠΩΣΗ ΥΠΑΡΧΟΥΣΑΣ ΛΙΜΕΝΙΚΗΣ ΥΠΟΔΟΜΗΣ



1. Άποψη λιμένα σημείο α (α.1, α.2, α.3)
2. Άποψη λιμένα σημείο β.1
3. Άποψη λιμένα σημείο γ.1
4. Άποψη λιμένα σημείο δ.1
5. Άποψη λιμένα σημείο ε (ε.1, ε.2)
6. Άποψη λιμένα σημείο ζ (ζ.1, ζ.2)
7. Άποψη λιμένα σημείο η (η.1, η.2)
8. Άποψη λιμένα σημείο θ (θ.1, θ.2)





**Άποψη λιμένα σημείο α.1**



**Άποψη λιμένα σημείο α.2**



**Άποψη λιμένα σημείο α.3**



**Άποψη λιμένα σημείο β.1**



**Άποψη λιμένα σημείο γ.1**



**Άποψη λιμένα σημείο δ.1**



**Άποψη λιμένα σημείο ε.1**



**Άποψη λιμένα σημείο ε.2**



**Άποψη λιμένα σημείο ζ.1**



**Άποψη λιμένα σημείο ζ.2**



**Άποψη λιμένα σημείο η.1**



**Άποψη λιμένα σημείο η.2**

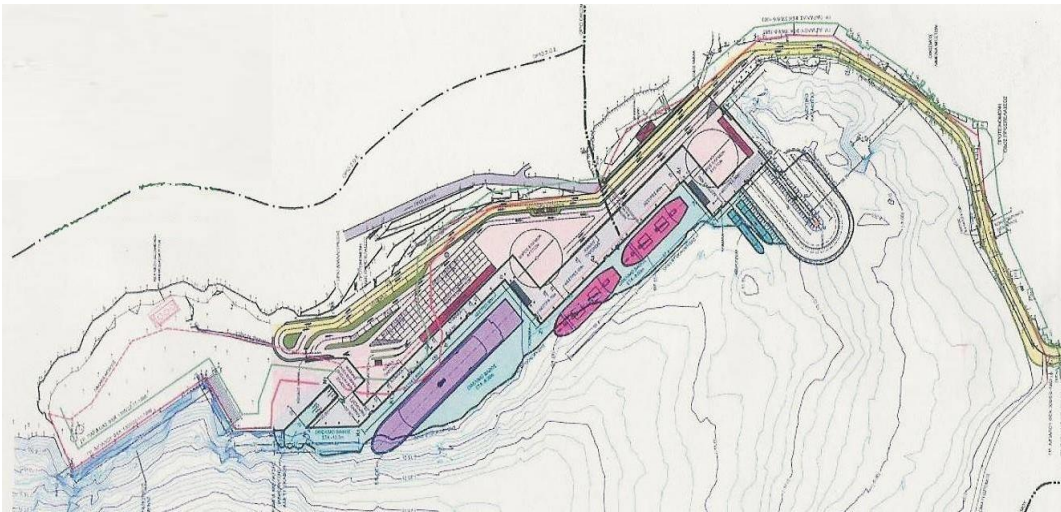


**Άποψη λιμένα σημείο θ.1**



**Άποψη λιμένα σημείο θ.2**

## 11. ΣΧΕΔΙΑ ΛΙΜΕΝΑ

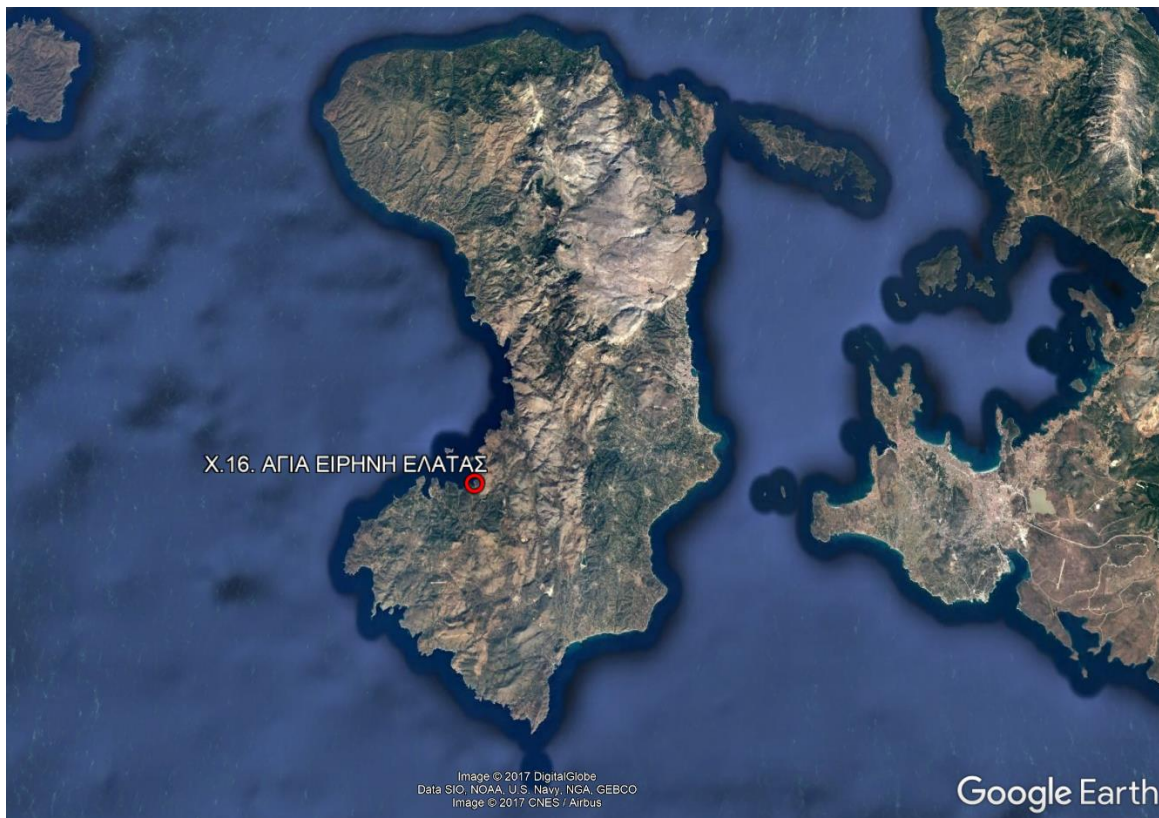


(Πηγή: <http://www.shipfriends.gr/forum/gallery/image/39356-port-of-mesta/>)


Ημερομηνία απογραφής:  
27/02/2018



**Χ.16 ΑΓΙΑ ΕΙΡΗΝΗ ΕΛΑΤΑΣ – Λιμένας**



**Γεωγραφική θέση λιμένα**



**Ο λιμένας Αγίας Ειρήνης Ελάτας**

<b>ΚΩΔΙΚΟΣ ΑΡΙΘΜΟΣ ΘΕΣΕΩΣ</b>	<b>ΛΙΜΕΝΑΣ / ΛΙΜΕΝΙΚΗ ΕΓΚΑΤΑΣΤΑΣΗ</b> <input checked="" type="checkbox"/> <input type="checkbox"/>
<b>Χ.16</b>	<b>ΑΓΙΑ ΕΙΡΗΝΗ ΕΛΑΤΑΣ</b>

## 1. ΓΕΝΙΚΑ ΣΤΟΙΧΕΙΑ

- Γεωγραφικό Διαμέρισμα : Νησιά Αιγαίου Πελάγους
- Νήσος : Χίου
- Πρωτεύουσα Νήσου : Χίος
- Αποκεντρωμένη Διοίκηση : Αιγαίου
- Περιφέρεια : Βορείου Αιγαίου
- Περιφερειακή Ενότητα : Χίου
- Δήμος : Χίου
- Δημοτική Ενότητα : Μαστιχοχωρίων
- Τοποθεσία Λιμένα : Τοπική Κοινότητα Ελάτας
- Θέση Λιμένα : βλ. χάρτη στην αρχή του δελτίου
- Γεωγραφικές συντεταγμένες : 38° 17' 46,5" N & 25° 57' 55,9" E
- Φορέας Διοίκησης Λιμένα : Δ.Λ.Τ. Χίου
- Λιμενική Αρχή : Κεντρικό Λιμεναρχείο Χίου

## 2. ΕΙΔΟΣ, ΚΑΤΗΓΟΡΙΑ ΛΙΜΕΝΑ

### ▪ Είδος λιμένα

- |                                     |  |
|-------------------------------------|--|
| Εμπορικός <input type="checkbox"/>  | Αλιευτικός <input checked="" type="checkbox"/> |
| Επιβατικός <input type="checkbox"/> | Μικτός <input type="checkbox"/>                |
| Μαρίνα <input type="checkbox"/>     | Άλλος <input type="checkbox"/>                 |

▪ **Κατηγορία λιμένα:**

- Διεθνούς ενδιαφέροντος
- Εθνικής σημασίας
- Μείζονος ενδιαφέροντος
- Τοπικής σημασίας
- Μαρίνα
- Λιμενική εγκατάσταση

**3. ΑΠΟΣΤΑΣΕΙΣ – ΣΥΓΚΟΙΝΩΝΙΑ**

▪ Απόσταση λιμένα από:

<b>Πρωτεύουσα Νήσου</b>	<b>(χλμ)</b>	<b>26,9</b>
<b>Κεντρικό λιμένα της Νήσου</b>	<b>(χλμ)</b>	<b>26,9</b>
<b>Πλησιέστερο αεροδρόμιο</b>	<b>(χλμ)</b>	<b>22,9</b>

▪ Ύπαρξη συγκοινωνίας του λιμένα με:

	<b>Οδική</b>	<b>Ακτοπλοϊκή</b>	<b>Αεροπορική</b>
<b>Αθήνα</b>	--	--	--
<b>Πειραιά</b>	--	--	--
<b>Πρωτεύουσα Νήσου</b>	✓	--	--

**4. ΧΑΡΑΚΤΗΡΙΣΤΙΚΑ – ΥΠΟΔΟΜΗ ΕΥΡΥΤΕΡΗΣ ΠΕΡΙΟΧΗΣ ΛΙΜΕΝΑ**

- **Όνομασία και πληθυσμός πλησιέστερου οικισμού:**  
Ελάτα, 248 κάτοικοι
- **Πληθυσμός Δημοτικής Ενότητας στην οποία ανήκει ο λιμένας:**  
3.672 κάτοικοι
- **Πληθυσμός Δήμου στον οποίο ανήκει ο λιμένας:**  
51.390 κάτοικοι
- **Κύριες παραγωγικές δραστηριότητες περιοχής λιμένα:**  
Τουρισμός, αλιεία, μαστιχοπαραγωγή
- **Κατάσταση οδικής σύνδεσης του λιμένα με πλησιέστερο οικισμό:**  
Ασφαλτοστρωμένη οδός

- **Πόλοι τουριστικής έλξης (σε ακτίνα 10km):**
  - 1) Εκκλησίες/ Μοναστήρια: Αγία Ειρήνη
  - 2) Παραδοσιακοί οικισμοί: Ελάτα, Βέσσα
- **Πλησιέστερες παραλίες λουόμενων:**  
Αποθήκα, Διδύμα, Αγίας Ειρήνης
- **Ύπαρξη τουριστικής υποδομής στη θέση του λιμένα(ξενοδοχεία, εστιατόρια κ.α.):**  
Ταβέρνα
- **Ύπαρξη αρχαιοτήτων στην περιοχή του λιμένα:**  
Όχι
- **Εκτελούμενα σήμερα σημαντικά έργα στην περιοχή του λιμένα:**  
Κανένα
- **Θεσμοθετημένες / υπό θεσμοθέτηση περιοχές (ΖΟΕ, προστασίας περιβάλλοντος, δίκτυο NATURA 2000, ιδιαίτερου φυσικού κάλλους κλπ.) στην περιοχή του λιμένα:**
  - A. Δίκτυο NATURA 2000:**
    - i) Ζώνες Ειδικής Προστασίας (ΖΕΠ): Όχι
    - ii) Ειδικές Ζώνες Διατήρησης (ΕΖΔ): Όχι
  - B. Ιδιαίτερο καθεστώς προστασίας:**  
Όχι

## 5. ΧΡΗΣΕΙΣ ΛΙΜΕΝΑ

- |               |                                     |        |
|---------------|-------------------------------------|--------|
| Εμπορευματική | <input type="checkbox"/>            |        |
| Επιβατική     | <input type="checkbox"/>            |        |
| Τουριστική    | <input type="checkbox"/>            |        |
| Αλιευτική     | <input checked="" type="checkbox"/> |        |
| Άλλες         | <input type="checkbox"/>            | Ποιες; |

## 6. ΥΠΑΡΧΟΝΤΑ ΛΙΜΕΝΙΚΑ ΕΡΓΑ

- |                                       | ΝΑΙ | ΟΧΙ |
|---------------------------------------|-----|-----|
| ▪ Ύπαρξη εξωτερικών λιμενικών έργων   | : ✓ |     |
| ▪ Ύπαρξη εσωτερικών λιμενικών έργων   | : ✓ |     |
| ▪ Ύπαρξη προστατευμένης λιμενολεκάνης | : ✓ |     |
| ▪ Λιμενικά έργα υπό κατασκευή         | :   | ✗   |
| ▪ Φωτοσήμανση                         | :   | ✗   |
- 
- Χωρητικότητα σε σκάφη:

## 7. ΥΠΟΔΟΜΗ – ΕΓΚΑΤΑΣΤΑΣΕΙΣ ΧΕΡΣΑΙΑΣ ΖΩΝΗΣ ΛΙΜΕΝΑ

- Καθορισμένος αιγιαλός και παραλία: ΦΕΚ 682/15 – 09 – 1998
- Καθορισμένη χερσαία ζώνη: ΦΕΚ 360 ΝΣΚ
- Κώδικας ασφαλείας ISPS: όχι

	NAI	OXI
▪ Δυνατότητα ανεφοδιασμού πλοίων με:		
-νερό	:	✗
-καύσιμα	:	✗
-ηλεκτρικό	:	✗
▪ Ύπαρξη ναυπηγοεπισκευαστικής μονάδας ή συνεργείων	:	✗
▪ Χώρος προσωρινής απόθεσης σκαφών	:	✗
▪ Ύπαρξη συστήματος διαχείρισης αποβλήτων (σχέδιο διαχείρισης παραλαβής αποβλήτων)	: ✓*	
▪ Ύπαρξη χώρου στάθμευσης οχημάτων	: ✓	
▪ Ύπαρξη μέσων πυρασφάλειας	:	✗
▪ Παροχές σε:		
-νερό	:	✗
-ηλεκτρικό	:	✗
-Wi-Fi	:	✗
▪ Δυνατότητα καταπολέμησης ρύπανσης από πλοία κ.α. μέσω αντιρρυπαντικού εξοπλισμού	: ✓ <sup>1</sup>	
▪ Ύπαρξη φωτισμού	: ✓	
▪ Προσωπικό εξυπηρέτησης ελλιμενιζόμενων σκαφών	:	✗
▪ Ύπαρξη ρυμουλκών	:	✗
▪ Ύπαρξη γερανού ανέλκυσης	: ✓	
▪ Ύπαρξη ράμπας	: ✓	
▪ Υπάρχουσες κτηριακές εγκαταστάσεις εξυπηρέτησης λιμένα :		
- σταθμός υποδοχής επιβατών	:	✗
- W.C.	:	✗
- Καταστήματα ναυτικού εξοπλισμού	:	✗
▪ Δραστηριοποίηση συλλόγων/σωματείων	:	✗

Αν ναι, ποιοι;

\* Αναθεωρείται ως ενιαίο σχέδιο των λιμένων αρμοδιότητας του Δ.Λ.Τ. της Χίου

<sup>1</sup> Μέσω ενεργοποίησης σχεδίου καταπολέμησης ρύπανσης από το κεντρικό λιμεναρχείο (αντιρρυπαντικός εξοπλισμός από το πλησιέστερο λιμάνι που διαθέτει και σύμβαση με ιδιώτη)

## **8. ΑΝΕΜΟΛΟΓΙΚΑ ΣΤΟΙΧΕΙΑ ΑΠΟ ΠΛΗΣΙΕΣΤΕΡΟ ΜΕΤΕΩΡΟΛΟΓΙΚΟ ΣΤΑΘΜΟ Ε.Μ.Υ.**

Μετεωρολογικός Σταθμός: Χίου  
Βλ. Παράρτημα Α'.

## **9. ΠΑΡΑΤΗΡΗΣΕΙΣ -ΠΡΟΤΑΣΕΙΣ ΤΟΠΙΚΩΝ ΦΟΡΕΩΝ**

**Προβλήματα λιμένα:**

**Προτεινόμενα έργα προς βελτίωση του λιμένα:**

Ανακατασκευή ράμπας ανέλκυσης σκαφών  
(Αν όχι κατασκευή νέου στην απέναντι πλευρά του κόλπου)

## **10. ΦΩΤΟΓΡΑΦΙΚΗ ΑΠΟΤΥΠΩΣΗ ΥΠΑΡΧΟΥΣΑΣ ΛΙΜΕΝΙΚΗΣ ΥΠΟΔΟΜΗΣ**







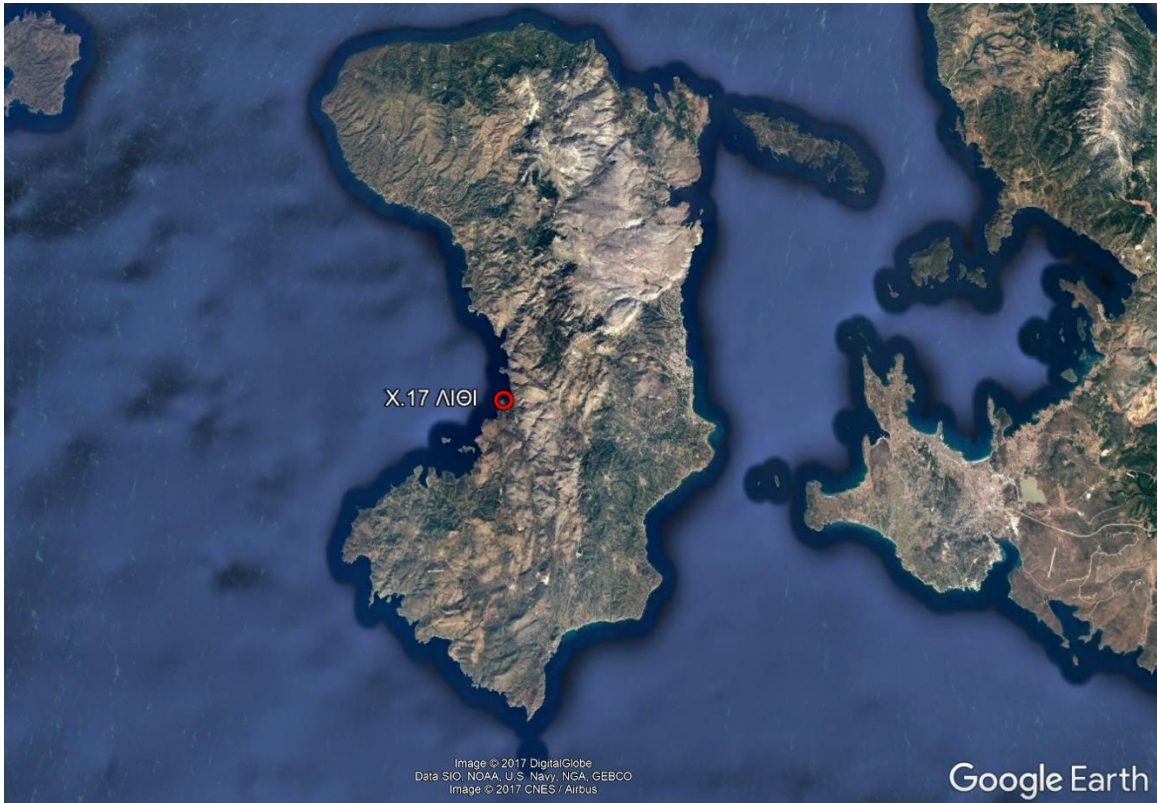




**11. ΣΧΕΔΙΑ ΛΙΜΕΝΑ: -**

Ημερομηνία απογραφής:  
27/02/2018

## Χ.17 ΛΙΘΙ – Λιμένας



Γεωγραφική θέση λιμένα



Ο λιμένας Λιθίου

<b>ΚΩΔΙΚΟΣ ΑΡΙΘΜΟΣ ΘΕΣΕΩΣ</b>	<b>ΛΙΜΕΝΑΣ / ΛΙΜΕΝΙΚΗ ΕΓΚΑΤΑΣΤΑΣΗ</b> <input checked="" type="checkbox"/> <input type="checkbox"/>
<b>Χ.17</b>	<b>ΛΙΘΙ</b>

## 1. ΓΕΝΙΚΑ ΣΤΟΙΧΕΙΑ

- Γεωγραφικό Διαμέρισμα : Νησιά Αιγαίου Πελάγους
- Νήσος : Χίου
- Πρωτεύουσα Νήσου : Χίος
- Αποκεντρωμένη Διοίκηση : Αιγαίου
- Περιφέρεια : Βορείου Αιγαίου
- Περιφερειακή Ενότητα : Χίου
- Δήμος : Χίου
- Δημοτική Ενότητα : Μαστιχοχωρίων
- Τοποθεσία Λιμένα : Τοπική Κοινότητα Λιθίου
- Θέση Λιμένα : βλ. χάρτη στην αρχή του δελτίου
- Γεωγραφικές συντεταγμένες : 38° 20' 27,7" N & 25° 59' 25,5" E
- Φορέας Διοίκησης Λιμένα : Δ.Λ.Τ. Χίου
- Λιμενική Αρχή : Κεντρικό Λιμεναρχείο Χίου

## 2. ΕΙΔΟΣ, ΚΑΤΗΓΟΡΙΑ ΛΙΜΕΝΑ

### ▪ Είδος λιμένα

- |                                     |  |
|-------------------------------------|--|
| Εμπορικός <input type="checkbox"/>  | Αλιευτικός <input checked="" type="checkbox"/> |
| Επιβατικός <input type="checkbox"/> | Μικτός <input type="checkbox"/>                |
| Μαρίνα <input type="checkbox"/>     | Άλλος <input type="checkbox"/>                 |

▪ **Κατηγορία λιμένα:**

- Διεθνούς ενδιαφέροντος
- Εθνικής σημασίας
- Μείζονος ενδιαφέροντος
- Τοπικής σημασίας
- Μαρίνα
- Λιμενική εγκατάσταση

**3. ΑΠΟΣΤΑΣΕΙΣ – ΣΥΓΚΟΙΝΩΝΙΑ**

▪ Απόσταση λιμένα από:

<b>Πρωτεύουσα Νήσου</b>	<b>(χλμ)</b>	<b>29,6</b>
<b>Κεντρικό λιμένα της Νήσου</b>	<b>(χλμ)</b>	<b>29,6</b>
<b>Πλησιέστερο αεροδρόμιο</b>	<b>(χλμ)</b>	<b>33,9</b>

▪ Ύπαρξη συγκοινωνίας του λιμένα με:

	<b>Οδική</b>	<b>Ακτοπλοϊκή</b>	<b>Αεροπορική</b>
<b>Αθήνα</b>	--	--	--
<b>Πειραιά</b>	--	--	--
<b>Πρωτεύουσα Νήσου</b>	✓	--	--

**4. ΧΑΡΑΚΤΗΡΙΣΤΙΚΑ – ΥΠΟΔΟΜΗ ΕΥΡΥΤΕΡΗΣ ΠΕΡΙΟΧΗΣ ΛΙΜΕΝΑ**

- **Όνομασία και πληθυσμός πλησιέστερου οικισμού:**  
Λιθί, 397 κάτοικοι
- **Πληθυσμός Δημοτικής Ενότητας στην οποία ανήκει ο λιμένας:**  
3.672 κάτοικοι
- **Πληθυσμός Δήμου στον οποίο ανήκει ο λιμένας:**  
51.390 κάτοικοι
- **Κύριες παραγωγικές δραστηριότητες περιοχής λιμένα:**  
Τουρισμός, αλιεία, μαστιχοπαραγωγή
- **Κατάσταση οδικής σύνδεσης του λιμένα με πλησιέστερο οικισμό:**  
Ασφαλτοστρωμένη οδός

- **Πόλοι τουριστικής έλξης (σε ακτίνα 10km):**  
1) Παραδοσιακοί οικισμοί: Ελάτα, Βέσσα, Λιθί, Άγιος Γεώργιος,
- **Πλησιέστερες παραλίες λουόμενων:**  
Λιθί, Τραχήλι
- **Ύπαρξη τουριστικής υποδομής στη θέση του λιμένα(ξενοδοχεία, εστιατόρια κ.α.):**  
Ταβέρνες, καφετέρια, εστιατόριο, ξενοδοχείο
- **Ύπαρξη αρχαιοτήτων στην περιοχή του λιμένα:**  
Όχι
- **Εκτελούμενα σήμερα σημαντικά έργα στην περιοχή του λιμένα:**  
Κανένα
- **Θεσμοθετημένες / υπό θεσμοθέτηση περιοχές (ΖΟΕ, προστασίας περιβάλλοντος, δίκτυο NATURA 2000, ιδιαίτερου φυσικού κάλλους κλπ.) στην περιοχή του λιμένα:**
  - A. Δίκτυο NATURA 2000:**
    - i) Ζώνες Ειδικής Προστασίας (ΖΕΠ): Όχι
    - ii) Ειδικές Ζώνες Διατήρησης (ΕΖΔ): Όχι
  - B. Ιδιαίτερο καθεστώς προστασίας:**  
Όχι

## 5. ΧΡΗΣΕΙΣ ΛΙΜΕΝΑ

- |               |                                     |        |
|---------------|-------------------------------------|--------|
| Εμπορευματική | <input type="checkbox"/>            |        |
| Επιβατική     | <input type="checkbox"/>            |        |
| Τουριστική    | <input type="checkbox"/>            |        |
| Αλιευτική     | <input checked="" type="checkbox"/> |        |
| Άλλες         | <input type="checkbox"/>            | Ποιες; |

## 6. ΥΠΑΡΧΟΝΤΑ ΛΙΜΕΝΙΚΑ ΕΡΓΑ

- |                                       | ΝΑΙ | ΟΧΙ |
|---------------------------------------|-----|-----|
| ▪ Ύπαρξη εξωτερικών λιμενικών έργων   | : ✓ |     |
| ▪ Ύπαρξη εσωτερικών λιμενικών έργων   | : ✓ |     |
| ▪ Ύπαρξη προστατευμένης λιμενολεκάνης | : ✓ |     |
| ▪ Λιμενικά έργα υπό κατασκευή         | :   | ✗   |
| ▪ Φωτοσήμανση                         | : ✓ |     |

- 
- Χωρητικότητα σε σκάφη: ~ 17 (πηγή: Δ.Λ.Τ. Χίου)

## 7. ΥΠΟΔΟΜΗ – ΕΓΚΑΤΑΣΤΑΣΕΙΣ ΧΕΡΣΑΙΑΣ ΖΩΝΗΣ ΛΙΜΕΝΑ

- Καθορισμένος αιγιαλός και παραλία: ΦΕΚ 638/04 – 08 – 2004
- Καθορισμένη χερσαία ζώνη: ΦΕΚ ΑΛΕ 50/2001
- Κώδικας ασφαλείας ISPS: όχι

	NAI	OXI
▪ Δυνατότητα ανεφοδιασμού πλοίων με:		
-νερό	:	✗
-καύσιμα	:	✗
-ηλεκτρικό	:	✗
▪ Ύπαρξη ναυπηγοεπισκευαστικής μονάδας ή συνεργείων	:	✗
▪ Χώρος προσωρινής απόθεσης σκαφών	:	✗
▪ Ύπαρξη συστήματος διαχείρισης αποβλήτων (σχέδιο διαχείρισης παραλαβής αποβλήτων)	: ✓*	
▪ Ύπαρξη χώρου στάθμευσης οχημάτων	: ✓	
▪ Ύπαρξη μέσων πυρασφάλειας	:	✗
▪ Παροχές σε:		
-νερό	:	✗
-ηλεκτρικό	: ✓**	
-Wi-Fi	:	✗
▪ Δυνατότητα καταπολέμησης ρύπανσης από πλοία κ.α. μέσω αντιρρυπαντικού εξοπλισμού	: ✓ <sup>1</sup>	
▪ Ύπαρξη φωτισμού	: ✓	
▪ Προσωπικό εξυπηρέτησης ελλιμενιζόμενων σκαφών	:	✗
▪ Ύπαρξη ρυμουλκών	:	✗
▪ Ύπαρξη γερανού ανέλκυσης	: ✓	
▪ Ύπαρξη ράμπας	: ✓	
▪ Υπάρχουσες κτηριακές εγκαταστάσεις εξυπηρέτησης λιμένα :		
- σταθμός υποδοχής επιβατών	:	✗
- W.C.	:	✗
- Καταστήματα ναυτικού εξοπλισμού	:	✗
▪ Δραστηριοποίηση συλλόγων/σωματείων	:	✗
Αν ναι, ποιοι;		

\* Αναθεωρείται ως ενιαίο σχέδιο των λιμένων αρμοδιότητας του Δ.Λ.Τ. της Χίου

<sup>1</sup> Μέσω ενεργοποίησης σχεδίου καταπολέμησης ρύπανσης από το κεντρικό λιμεναρχείο (αντιρρυπαντικός εξοπλισμός από το πλησιέστερο λιμάνι που διαθέτει και σύμβαση με ιδιώτη)

\*\* μια παροχή

## **8. ΑΝΕΜΟΛΟΓΙΚΑ ΣΤΟΙΧΕΙΑ ΑΠΟ ΠΛΗΣΙΕΣΤΕΡΟ ΜΕΤΕΩΡΟΛΟΓΙΚΟ ΣΤΑΘΜΟ Ε.Μ.Υ.**

Μετεωρολογικός Σταθμός: Χίου  
Βλ. Παράρτημα Α'.

## **9. ΠΑΡΑΤΗΡΗΣΕΙΣ -ΠΡΟΤΑΣΕΙΣ ΤΟΠΙΚΩΝ ΦΟΡΕΩΝ**


### **Προβλήματα λιμένα:**

Τμηματικά ρωγμές στα κρηπιδώματα

### **Προτεινόμενα έργα προς βελτίωση του λιμένα:**

1. Σκυροδέτηση κρηπιδωμάτων προς συντήρηση μόλου πρόσδεσης αλιευτικών σκαφών
2. Βυθοκόρηση

## 10. ΦΩΤΟΓΡΑΦΙΚΗ ΑΠΟΤΥΠΩΣΗ ΥΠΑΡΧΟΥΣΑΣ ΛΙΜΕΝΙΚΗΣ ΥΠΟΔΟΜΗΣ



1. Άποψη λιμένα σημείο α.1
2. Άποψη λιμένα σημείο β.1
3. Άποψη λιμένα σημείο γ.1
4. Άποψη λιμένα σημείο δ.1
5. Άποψη λιμένα σημείο ε (ε.1, ε.2)
6. Άποψη λιμένα σημείο ζ (ζ.1, ζ.2)
7. Άποψη λιμένα σημείο η (η.1, η.2)
8. Άποψη λιμένα σημείο θ (θ.1, θ.2)





**Άποψη λιμένα σημείο α.1**



**Άποψη λιμένα σημείο β.1**



**Άποψη λιμένα σημείο γ.1**



**Άποψη λιμένα σημείο δ.1**



**Άποψη λιμένα σημείο ε.1**



**Άποψη λιμένα σημείο ε.2**




**Άποψη λιμένα σημείο ζ.1**



**Άποψη λιμένα σημείο ζ.2**



**Άποψη λιμένα σημείο η.1**



**Άποψη λιμένα σημείο η.2**



Άποψη λιμένα σημείο θ.1



Άποψη λιμένα σημείο θ.2

**11. ΣΧΕΔΙΑ ΛΙΜΕΝΑ: -**

Ημερομηνία απογραφής:  
27/02/2018

**Χ.18 ΛΙΜΝΙΑ ΒΟΛΙΣΣΟΥ – Λιμένας**



**Γεωγραφική θέση λιμένα**



**Ο λιμένας Λιμνών Βολισσού**

<b>ΚΩΔΙΚΟΣ ΑΡΙΘΜΟΣ ΘΕΣΕΩΣ</b>	<b>ΛΙΜΕΝΑΣ / ΛΙΜΕΝΙΚΗ ΕΓΚΑΤΑΣΤΑΣΗ</b> <input checked="" type="checkbox"/> <input type="checkbox"/>
<b>Χ.18</b>	<b>ΛΙΜΝΙΑ ΒΟΛΙΣΣΟΥ</b>

## 1. ΓΕΝΙΚΑ ΣΤΟΙΧΕΙΑ

- Γεωγραφικό Διαμέρισμα : Νησιά Αιγαίου Πελάγους
- Νήσος : Χίου
- Πρωτεύουσα Νήσου : Χίος
- Αποκεντρωμένη Διοίκηση : Αιγαίου
- Περιφέρεια : Βορείου Αιγαίου
- Περιφερειακή Ενότητα : Χίου
- Δήμος : Χίου
- Δημοτική Ενότητα : Αμανής
- Τοποθεσία Λιμένα : Δημοτική Κοινότητα Βολισσού
- Θέση Λιμένα : βλ. χάρτη στην αρχή του δελτίου
- Γεωγραφικές συντεταγμένες : 38° 28' 10,9" N & 25° 55' 02,8" E
- Φορέας Διοίκησης Λιμένα : Δ.Λ.Τ. Χίου
- Λιμενική Αρχή : Κεντρικό Λιμεναρχείο Χίου

## 2. ΕΙΔΟΣ, ΚΑΤΗΓΟΡΙΑ ΛΙΜΕΝΑ

### ▪ Είδος λιμένα

- |                                     |  |
|-------------------------------------|--|
| Εμπορικός <input type="checkbox"/>  | Αλιευτικός <input type="checkbox"/>        |
| Επιβατικός <input type="checkbox"/> | Μικτός <input checked="" type="checkbox"/> |
| Μαρίνα <input type="checkbox"/>     | Άλλος <input type="checkbox"/>             |



▪ **Κατηγορία λιμένα:**

- Διεθνούς ενδιαφέροντος
- Εθνικής σημασίας
- Μείζονος ενδιαφέροντος
- Τοπικής σημασίας
- Μαρίνα
- Λιμενική εγκατάσταση

**3. ΑΠΟΣΤΑΣΕΙΣ – ΣΥΓΚΟΙΝΩΝΙΑ**

▪ Απόσταση λιμένα από:

<b>Πρωτεύουσα Νήσου</b>	<b>(χλμ)</b>	<b>39,3</b>
<b>Κεντρικό λιμένα της Νήσου</b>	<b>(χλμ)</b>	<b>39,3</b>
<b>Πλησιέστερο αεροδρόμιο</b>	<b>(χλμ)</b>	<b>43,3</b>

▪ Ύπαρξη συγκοινωνίας του λιμένα με:

	<b>Οδική</b>	<b>Ακτοπλοϊκή</b>	<b>Αεροπορική</b>
<b>Αθήνα</b>	--	--	--
<b>Πειραιά</b>	--	--	--
<b>Πρωτεύουσα Νήσου</b>	✓	--	--

**4. ΧΑΡΑΚΤΗΡΙΣΤΙΚΑ – ΥΠΟΔΟΜΗ ΕΥΡΥΤΕΡΗΣ ΠΕΡΙΟΧΗΣ ΛΙΜΕΝΑ**

- **Όνομασία και πληθυσμός πλησιέστερου οικισμού:**  
Λιμνιά, 29 κάτοικοι
- **Πληθυσμός Δημοτικής Ενότητας στην οποία ανήκει ο λιμένας:**  
983 κάτοικοι
- **Πληθυσμός Δήμου στον οποίο ανήκει ο λιμένας:**  
51.390 κάτοικοι
- **Κύριες παραγωγικές δραστηριότητες περιοχής λιμένα:**  
Γεωργία, αλιεία, κτηνοτροφία, τουριστικές δραστηριότητες
- **Κατάσταση οδικής σύνδεσης του λιμένα με πλησιέστερο οικισμό:**  
Ασφαλτοστρωμένη οδός

- **Πόλοι τουριστικής έλξης (σε ακτίνα 10km):**
  - 1) Εκκλησίες/ Μοναστήρια: Μονή Αγίας Μαρκέλλας, Άγιασμα Αγίας Μαρκέλλας
  - 2) Κάστρα: Κάστρο Βολισσου
  - 3) Παραδοσιακοί οικισμοί: Βολισσος, Πίρακα, Τρύπαι, Διευχά, Κατάβασις, Σιδηρούντα
  - 4) Χωριά: Κατάβαση, Μάναγρος, Λήμνος
- **Πλησιέστερες παραλίες λουόμενων:**  
Λήμνος, Λευκάθια, Μάναγρος, Λαμψά
- **Ύπαρξη τουριστικής υποδομής στη θέση του λιμένα(ξενοδοχεία, εστιατόρια κ.α.):**  
Ταβέρνες, καφετέριες, ενοικιαζόμενα δωμάτια
- **Ύπαρξη αρχαιοτήτων στην περιοχή του λιμένα:**  
Όχι (Κάστρα Βολισσού)
- **Εκτελούμενα σήμερα σημαντικά έργα στην περιοχή του λιμένα:**  
Κανένα
- **Θεσμοθετημένες / υπό θεσμοθέτηση περιοχές (ΖΟΕ, προστασίας περιβάλλοντος, δίκτυο NATURA 2000, ιδιαίτερου φυσικού κάλλους κλπ.) στην περιοχή του λιμένα:**  
Υπο θεσμοθέτηση ΖΟΕ Βολισσού (?)
  - A. Δίκτυο NATURA 2000:**
    - i) Ζώνες Ειδικής Προστασίας (ΖΕΠ): Όχι
    - ii) Ειδικές Ζώνες Διατήρησης (ΕΖΔ): Όχι
  - B. Ιδιαίτερο καθεστώς προστασίας:**  
Όχι

## 5. ΧΡΗΣΕΙΣ ΛΙΜΕΝΑ

Εμπορευματική	<input checked="" type="checkbox"/>	
Επιβατική	<input checked="" type="checkbox"/>	δρομολόγια Λιμνιά – Ψαρά μόνο τους καλοκαιρινούς μήνες
Τουριστική	<input checked="" type="checkbox"/>	
Αλιευτική	<input checked="" type="checkbox"/>	
Άλλες	<input type="checkbox"/>	Ποιες;

## 6. ΥΠΑΡΧΟΝΤΑ ΛΙΜΕΝΙΚΑ ΕΡΓΑ

	ΝΑΙ	ΟΧΙ
▪ Ύπαρξη εξωτερικών λιμενικών έργων	: ✓	
▪ Ύπαρξη εσωτερικών λιμενικών έργων	: ✓	
▪ Ύπαρξη προστατευμένης λιμενολεκάνης	: ✓	
▪ Λιμενικά έργα υπό κατασκευή	:	✗*
▪ Φωτοσήμανση	: ✓	

- Χωρητικότητα σε σκάφη: ~ 82 σκάφη (πηγή: Δ.Λ.Τ. Χίου)

\* Θα ξεκινήσουν λιμενικά έργα (75 μέτρα επέκταση μόλου)

## 7. ΥΠΟΔΟΜΗ – ΕΓΚΑΤΑΣΤΑΣΕΙΣ ΧΕΡΣΑΙΑΣ ΖΩΝΗΣ ΛΙΜΕΝΑ

- Καθορισμένος αιγιαλός και παραλία: ΦΕΚ 996/28 – 11 - 2001
- Καθορισμένη χερσαία ζώνη: ΦΕΚ ΑΛΕ 115/2005 (χωρίς έγκριση)
- Κώδικας ασφαλείας ISPS: όχι

	ΝΑΙ	ΟΧΙ
▪ Δυνατότητα ανεφοδιασμού πλοίων με:		
-νερό	: ✓	
-καύσιμα	: ✓	
-ηλεκτρικό	: ✓	
▪ Ύπαρξη ναυπηγοεπισκευαστικής μονάδας ή συνεργείων	:	✗
▪ Χώρος προσωρινής απόθεσης σκαφών	: ✓	
▪ Ύπαρξη συστήματος διαχείρισης αποβλήτων (σχέδιο διαχείρισης παραλαβής αποβλήτων)	: ✓*	
▪ Ύπαρξη χώρου στάθμευσης οχημάτων	: ✓	
▪ Ύπαρξη μέσων πυρασφάλειας	: ✓	
▪ Παροχές σε:		
-νερό	: ✓	
-ηλεκτρικό	: ✓	
-Wi-Fi	: ✗	
▪ Δυνατότητα καταπολέμησης ρύπανσης από πλοία κ.α. μέσω αντιρρυπαντικού εξοπλισμού	: ✓ <sup>1</sup>	
▪ Ύπαρξη φωτισμού	: ✓	
▪ Προσωπικό εξυπηρέτησης ελλιμενιζόμενων σκαφών	:	✗

- |  |   |   |
|--|---|---|
| ▪ Ύπαρξη ρυμουλκών   | : | ✗ |
| ▪ Ύπαρξη γερανού ανέλκυσης                                 | : | ✓ |
| ▪ Ύπαρξη ράμπας  | : | ✓ |
| ▪ Υπάρχουσες κτηριακές εγκαταστάσεις εξυπηρέτησης λιμένα : |   |   |
| - σταθμός υποδοχής επιβατών                                | : | ✗ |
| - W.C.   | : | ✓ |
| - Καταστήματα ναυτικού εξοπλισμού                          | : | ✗ |
| ▪ Δραστηριοποίηση συλλόγων/σωματείων                       | : | ✗ |
| Αν ναι, ποιοι;   |   |   |

\* Αναθεωρείται ως ενιαίο σχέδιο των λιμένων αρμοδιότητας του Δ.Λ.Τ. της Χίου

<sup>1</sup> Μέσω ενεργοποίησης σχεδίου καταπολέμησης ρύπανσης από το κεντρικό λιμεναρχείο (αντιρρυπαντικός εξοπλισμός από το πλησιέστερο λιμάνι που διαθέτει και σύμβαση με ιδιώτη)

## 8. ΑΝΕΜΟΛΟΓΙΚΑ ΣΤΟΙΧΕΙΑ ΑΠΟ ΠΛΗΣΙΕΣΤΕΡΟ ΜΕΤΕΩΡΟΛΟΓΙΚΟ ΣΤΑΘΜΟ Ε.Μ.Υ.

Μετεωρολογικός Σταθμός: Χίου

Βλ. Παράρτημα Α'.

## 9. ΠΑΡΑΤΗΡΗΣΕΙΣ -ΠΡΟΤΑΣΕΙΣ ΤΟΠΙΚΩΝ ΦΟΡΕΩΝ

### Προβλήματα λιμένα:

Έργα υπό κατασκευή για προστασία από Νότιου Ανέμους (εξωτερική θωράκιση)

### Προτεινόμενα έργα προς βελτίωση του λιμένα:

1. Ανακατασκευή εσωτερικών κρηπιδωμάτων (Αλιευτικό)
2. Ανακατασκευή δικτύου φωτισμού (Αλιευτικό)

## 10. ΦΩΤΟΓΡΑΦΙΚΗ ΑΠΟΤΥΠΩΣΗ ΥΠΑΡΧΟΥΣΑΣ ΛΙΜΕΝΙΚΗΣ ΥΠΟΔΟΜΗΣ



1. Άποψη λιμένα σημείο α (α.1, α.2)
2. Άποψη λιμένα σημείο β
3. Άποψη λιμένα σημείο γ
4. Άποψη λιμένα σημείο δ
5. Άποψη λιμένα σημείο ε
6. Άποψη λιμένα σημείο ζ
7. Άποψη λιμένα σημείο η
8. Άποψη λιμένα σημείο θ
9. Άποψη λιμένα σημείο ι
10. Άποψη λιμένα σημείο κ
11. Άποψη λιμένα σημείο λ
12. Άποψη λιμένα σημείο μ
13. Άποψη λιμένα σημείο ν



**Άποψη λιμένα σημείο α.1**



**Άποψη λιμένα σημείο α.2**



**Άποψη λιμένα σημείο β**



**Άποψη λιμένα σημείο γ**



Άποψη λιμένα σημείο δ



Άποψη λιμένα σημείο ε





Άποψη λιμένα σημείο ζ



Άποψη λιμένα σημείο η



Άποψη λιμένα σημείο θ



Άποψη λιμένα σημείο ι



**Άποψη λιμένα σημείο κ**



**Άποψη λιμένα σημείο λ.1**



Άποψη λιμένα σημείο λ.2



Άποψη λιμένα σημείο μ

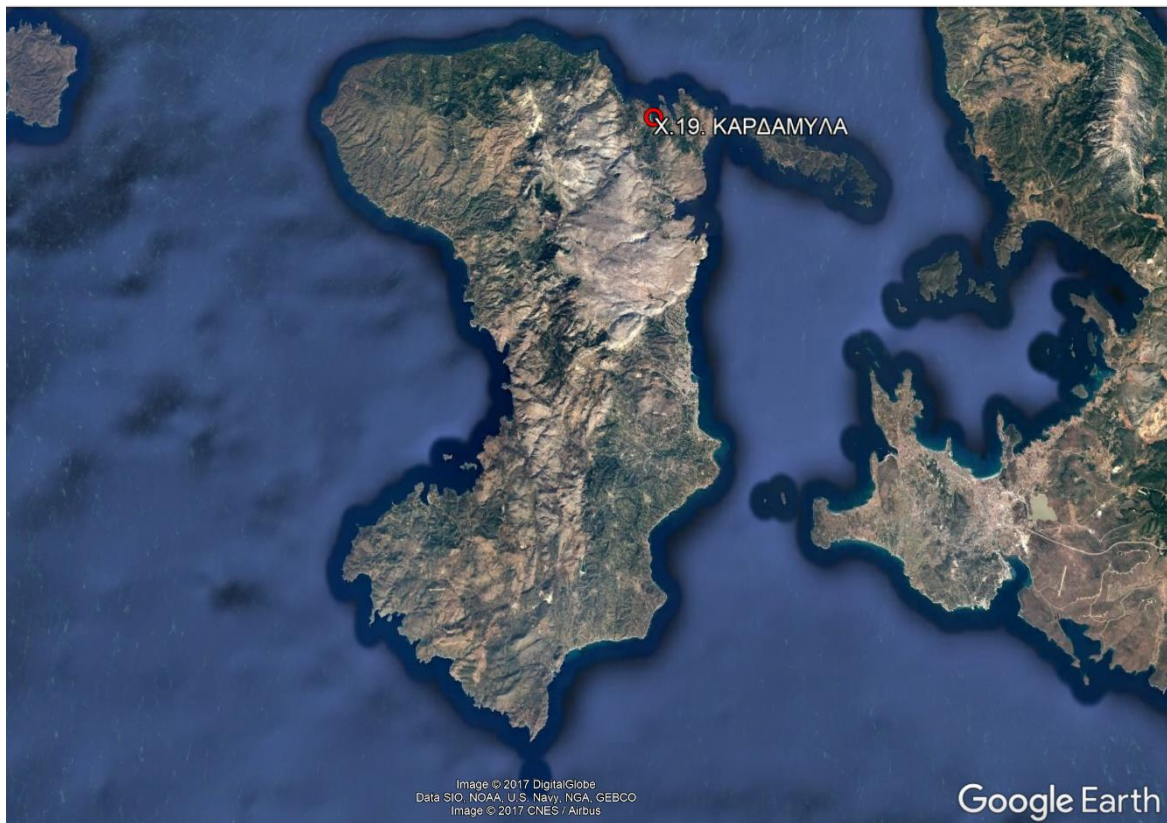


Άποψη λιμένα σημείο ν

## 11. ΣΧΕΔΙΑ ΛΙΜΕΝΑ

Ημερομηνία απογραφής:  
27/02/2018

### Χ.19 ΚΑΡΔΑΜΥΛΑ – Λιμενική εγκατάσταση



Γεωγραφική θέση λιμενικής εγκατάστασης



Λιμενική εγκατάσταση στα Καρδάμυλα

<b>ΚΩΔΙΚΟΣ ΑΡΙΘΜΟΣ ΘΕΣΕΩΣ</b>	<b>ΛΙΜΕΝΑΣ / ΛΙΜΕΝΙΚΗ ΕΓΚΑΤΑΣΤΑΣΗ</b> <input type="checkbox"/> <input checked="" type="checkbox"/>
<b>Χ.19</b>	<b>ΚΑΡΔΑΜΥΛΛΑ</b>

## 1. ΓΕΝΙΚΑ ΣΤΟΙΧΕΙΑ

- Γεωγραφικό Διαμέρισμα : Νησιά Αιγαίου Πελάγους
- Νήσος : Χίου
- Πρωτεύουσα Νήσου : Χίος
- Αποκεντρωμένη Διοίκηση : Αιγαίου
- Περιφέρεια : Βορείου Αιγαίου
- Περιφερειακή Ενότητα : Χίου
- Δήμος : Χίου
- Δημοτική Ενότητα : Καρδαμύλων
- Τοποθεσία Λιμένα : Δημοτική Κοινότητα Καρδαμύλων
- Θέση Λιμένα : βλ. χάρτη στην αρχή του δελτίου
- Γεωγραφικές συντεταγμένες : 38° 32' 39,3" N & 26° 06' 30,8" E
- Φορέας Διοίκησης Λιμένα : Δ. Λ. Τ. Χίου
- Λιμενική Αρχή : Λ. Σ. Καρδαμύλων

## 2. ΕΙΔΟΣ, ΚΑΤΗΓΟΡΙΑ ΛΙΜΕΝΑ

### ▪ Είδος λιμένα

- |                                     |  |
|-------------------------------------|--|
| Εμπορικός <input type="checkbox"/>  | Αλιευτικός <input type="checkbox"/>        |
| Επιβατικός <input type="checkbox"/> | Μικτός <input checked="" type="checkbox"/> |
| Μαρίνα <input type="checkbox"/>     | Άλλος <input type="checkbox"/>             |

▪ **Κατηγορία λιμένα:**

- Διεθνούς ενδιαφέροντος
- Εθνικής σημασίας
- Μείζονος ενδιαφέροντος
- Τοπικής σημασίας
- Μαρίνα
- Λιμενική εγκατάσταση

**3. ΑΠΟΣΤΑΣΕΙΣ – ΣΥΓΚΟΙΝΩΝΙΑ**

▪ Απόσταση λιμένα από:

<b>Πρωτεύουσα Νήσου</b>	<b>(χλμ)</b>	<b>26,6</b>
<b>Κεντρικό λιμένα της Νήσου</b>	<b>(χλμ)</b>	<b>26,6</b>
<b>Πλησιέστερο αεροδρόμιο</b>	<b>(χλμ)</b>	<b>30,6</b>

▪ Ύπαρξη συγκοινωνίας του λιμένα με:

	<b>Οδική</b>	<b>Ακτοπλοϊκή</b>	<b>Αεροπορική</b>
<b>Αθήνα</b>	--	--	--
<b>Πειραιά</b>	--	--	--
<b>Πρωτεύουσα Νήσου</b>	✓	--	--

**4. ΧΑΡΑΚΤΗΡΙΣΤΙΚΑ – ΥΠΟΔΟΜΗ ΕΥΡΥΤΕΡΗΣ ΠΕΡΙΟΧΗΣ ΛΙΜΕΝΑ**

- **Όνομασία και πληθυσμός πλησιέστερου οικισμού:**  
Καρδάμυλα, 710 κάτοικοι
- **Πληθυσμός Δημοτικής Ενότητας στην οποία ανήκει ο λιμένας:**  
2.234 κάτοικοι
- **Πληθυσμός Δήμου στον οποίο ανήκει ο λιμένας:**  
51.390 κάτοικοι
- **Κύριες παραγωγικές δραστηριότητες περιοχής λιμένα:**  
Τουρισμός, αλιεία, κτηνοτροφία, γεωργία, εξόρυξη μαρμάρων
- **Κατάσταση οδικής σύνδεσης του λιμένα με πλησιέστερο οικισμό:**  
Ασφαλτοστρωμένη οδός



- **Πόλοι τουριστικής έλξης (σε ακτίνα 10km):**
  - 1) Παραδοσιακοί οικισμοί: Καρδάμυλα
  - 2) Αξιοθέατο: Άγαλμα Αφανή Ναύτη, Ηλιακό ρολόι Καρδαμύλων
  - 3) Εκκλησίες/ Μοναστήρια: Άγιος Παντελεήμων, Ύψωσης Τιμίου Σταυρού Ράχης Καρδαμύλων
  
- **Πλησιέστερες παραλίες λουόμενων:**  
Ναγός, Γιόσωνας, Βλυχάδα, Γυαλισκάρι
  
- **Ύπαρξη τουριστικής υποδομής στη θέση του λιμένα(ξενοδοχεία, εστιατόρια κ.α.):**  
Ταβέρνες, καφετέριες
  
- **Ύπαρξη αρχαιοτήτων στην περιοχή του λιμένα:**  
Ναγός
  
- **Εκτελούμενα σήμερα σημαντικά έργα στην περιοχή του λιμένα:**  
Κανένα
  
- **Θεσμοθετημένες / υπό θεσμοθέτηση περιοχές (ΖΟΕ, προστασίας περιβάλλοντος, δίκτυο NATURA 2000, ιδιαίτερου φυσικού κάλλους κλπ.) στην περιοχή του λιμένα:**  
Τοπίο ιδιαίτερου φυσικού κάλλους (όλη η Β. Χίος)  
**A. Δίκτυο NATURA 2000:**
  - i) Ζώνες Ειδικής Προστασίας (ΖΕΠ): Όχι
  - ii) Ειδικές Ζώνες Διατήρησης (ΕΖΔ): Ναι  
**B. Ιδιαίτερο καθεστώς προστασίας:**  
Όχι

## 5. ΧΡΗΣΕΙΣ ΛΙΜΕΝΑ

Εμπορευματική	<input type="checkbox"/>	
Επιβατική	<input type="checkbox"/>	
Τουριστική	<input checked="" type="checkbox"/>	
Αλιευτική	<input checked="" type="checkbox"/>	
Άλλες	<input type="checkbox"/>	Ποιες;

## 6. ΥΠΑΡΧΟΝΤΑ ΛΙΜΕΝΙΚΑ ΕΡΓΑ

	ΝΑΙ	ΟΧΙ
▪ Ύπαρξη εξωτερικών λιμενικών έργων	: ✓	
▪ Ύπαρξη εσωτερικών λιμενικών έργων	: ✓	
▪ Ύπαρξη προστατευμένης λιμενολεκάνης	: ✓	
▪ Λιμενικά έργα υπό κατασκευή	:	✗
▪ Φωτοσήμανση	: ✓	

---

▪ Χωρητικότητα σε σκάφη: ~ 122 σκάφη (Πηγή: Δ.Λ.Τ. Χίου)

## 7. ΥΠΟΔΟΜΗ – ΕΓΚΑΤΑΣΤΑΣΕΙΣ ΧΕΡΣΑΙΑΣ ΖΩΝΗΣ ΛΙΜΕΝΑ

- Καθορισμένος αιγιαλός και παραλία: ΦΕΚ 1598/31 – 12 – 1993 (επανακαθορισμός) & ΦΕΚ 395/29 – 06 – 1984 (Καθορισμός)
- Καθορισμένη χερσαία ζώνη: ΦΕΚ ΑΛΕ 03/1999
- Κώδικας ασφαλείας ISPS: όχι

	ΝΑΙ	ΟΧΙ
▪ Δυνατότητα ανεφοδιασμού πλοίων με:		
-νερό	: ✓	
-καύσιμα	:	✗
-ηλεκτρικό	: ✓	
▪ Ύπαρξη ναυπηγοεπισκευαστικής μονάδας ή συνεργείων	:	✗
▪ Χώρος προσωρινής απόθεσης σκαφών	:	✗
▪ Ύπαρξη συστήματος διαχείρισης αποβλήτων (σχέδιο διαχείρισης παραλαβής αποβλήτων)	: ✓*	
▪ Ύπαρξη χώρου στάθμευσης οχημάτων	: ✓	
▪ Ύπαρξη μέσων πυρασφάλειας	:	✗
▪ Παροχές σε:		
-νερό	: ✓	
-ηλεκτρικό	: ✓	
-Wi-Fi	:	✗
▪ Δυνατότητα καταπολέμησης ρύπανσης από πλοία κ.α. μέσω αντιρρυπαντικού εξοπλισμού	: ✓ <sup>1</sup>	
▪ Ύπαρξη φωτισμού	: ✓	
▪ Προσωπικό εξυπηρέτησης ελλιμενιζόμενων σκαφών	: ✓	

- Ύπαρξη ρυμουλκών : ✕
  - Ύπαρξη γερανού ανέλκυσης : ✓
  - Ύπαρξη ράμπας : ✓
  - Υπάρχουσες κτηριακές εγκαταστάσεις εξυπηρέτησης λιμένα :
    - σταθμός υποδοχής επιβατών : ✕
    - W.C. : ✕
    - Καταστήματα ναυτικού εξοπλισμού : ✕
  - Δραστηριοποίηση συλλόγων/σωματείων : ✓
- Αν ναι, ποιοι; Ναυτικός Όμιλος Καρδαμύλων

\* Αναθεωρείται ως ενιαίο σχέδιο των λιμένων αρμοδιότητας του Δ.Λ.Τ. της Χίου

<sup>1</sup> Μέσω ενεργοποίησης σχεδίου καταπολέμησης ρύπανσης από το κεντρικό λιμεναρχείο (αντιρρυπαντικός εξοπλισμός από το πλησιέστερο λιμάνι που διαθέτει και σύμβαση με ιδιώτη)

## 8. ΑΝΕΜΟΛΟΓΙΚΑ ΣΤΟΙΧΕΙΑ ΑΠΟ ΠΛΗΣΙΕΣΤΕΡΟ ΜΕΤΕΩΡΟΛΟΓΙΚΟ ΣΤΑΘΜΟ Ε.Μ.Υ.

Μετεωρολογικός Σταθμός: Χίου

Βλ. Παράρτημα Α'.

## 9. ΠΑΡΑΤΗΡΗΣΕΙΣ -ΠΡΟΤΑΣΕΙΣ ΤΟΠΙΚΩΝ ΦΟΡΕΩΝ


### Προβλήματα λιμένα:

1. Προβλήματα στους Β ανέμους
2. Τμηματικά ελλιπής εσωτερική κρηπίδωση
3. Ελλιπές δίκτυο φωτισμού

### Προτεινόμενα έργα προς βελτίωση του λιμένα:

1. Ενίσχυση εξωτερικής θωράκισης
2. Κατασκευή εσωτερικών κρηπιδωμάτων
3. Ανακατασκευή δικτύου φωτισμού

## 10. ΦΩΤΟΓΡΑΦΙΚΗ ΑΠΟΤΥΠΩΣΗ ΥΠΑΡΧΟΥΣΑΣ ΛΙΜΕΝΙΚΗΣ ΥΠΟΔΟΜΗΣ



1. Άποψη λιμενικής εγκατάστασης σημείο α (α.1, α.2, α.3)
2. Άποψη λιμενικής εγκατάστασης σημείο β.1
3. Άποψη λιμενικής εγκατάστασης σημείο γ (γ.1, γ.2)
4. Άποψη λιμενικής εγκατάστασης σημείο δ.1
5. Άποψη λιμενικής εγκατάστασης σημείο ε.1
6. Άποψη λιμενικής εγκατάστασης σημείο ζ.1
7. Άποψη λιμενικής εγκατάστασης σημείο η.1
8. Άποψη λιμενικής εγκατάστασης σημείο θ.1
9. Άποψη λιμενικής εγκατάστασης σημείο ι (ι.1, ι.2)



**Άποψη λιμενικής εγκατάστασης σημείο α.1**



**Άποψη λιμενικής εγκατάστασης σημείο α.2**



**Άποψη λιμενικής εγκατάστασης σημείο α.3**



**Άποψη λιμενικής εγκατάστασης σημείο β.1**



Άποψη λιμενικής εγκατάστασης σημείο γ.1



Άποψη λιμενικής εγκατάστασης σημείο γ.2



**Άποψη λιμενικής εγκατάστασης σημείο δ.1**



**Άποψη λιμενικής εγκατάστασης σημείο ε.1**





**Άποψη λιμενικής εγκατάστασης σημείο ζ.1**



**Άποψη λιμενικής εγκατάστασης σημείο η.1**



**Άποψη λιμενικής εγκατάστασης σημείο θ.1**



**Άποψη λιμενικής εγκατάστασης σημείο ι.1**

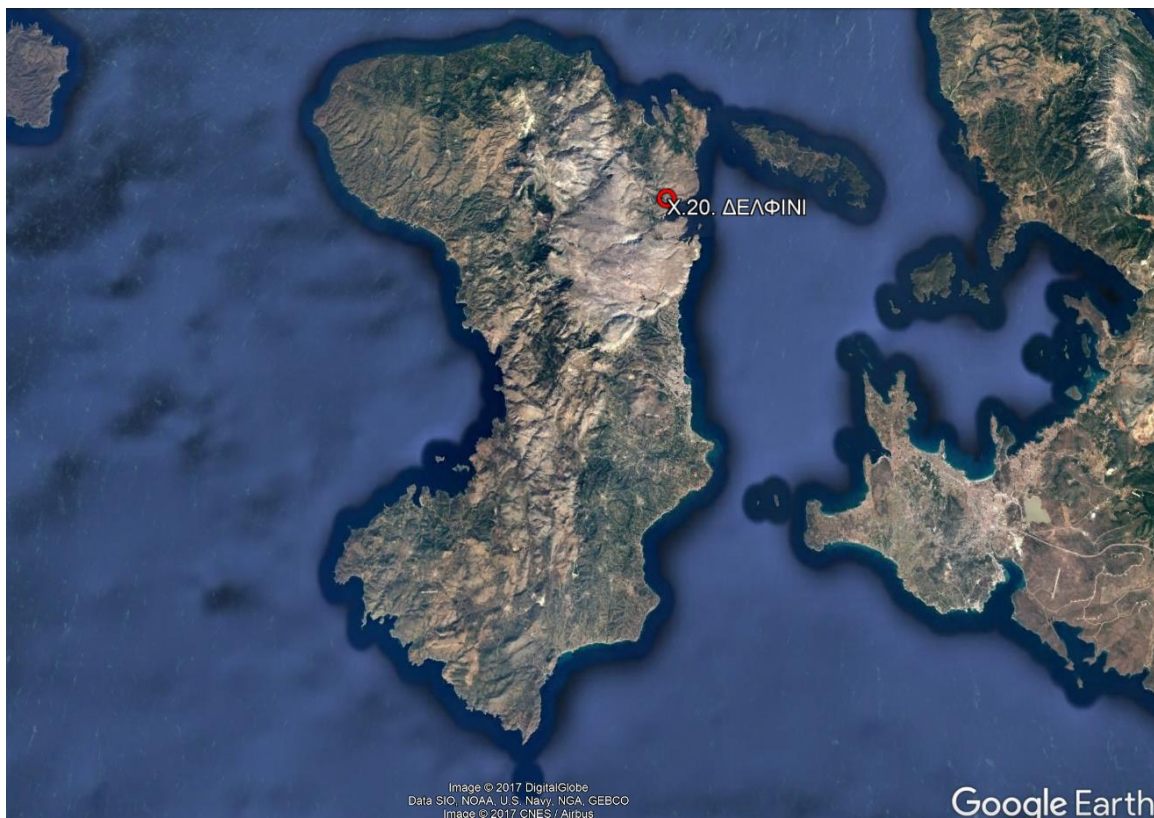


Άποψη λιμενικής εγκατάστασης σημείο ι.2


**11. ΣΧΕΔΙΑ ΛΙΜΕΝΑ: -**

Ημερομηνία απογραφής:  
27/02/2018

## Χ.20 ΔΕΛΦΙΝΙ -Λιμένας



Γεωγραφική θέση λιμενικών εγκαταστάσεων



Ο λιμένας Δελφινιού

<b>ΚΩΔΙΚΟΣ ΑΡΙΘΜΟΣ ΘΕΣΕΩΣ</b>	<b>ΛΙΜΕΝΑΣ / ΛΙΜΕΝΙΚΗ ΕΓΚΑΤΑΣΤΑΣΗ</b> <input type="checkbox"/> <input checked="" type="checkbox"/>
<b>Χ.20</b>	<b>ΔΕΛΦΙΝΙ (Στρατιωτική Λιμενική Εγκατάσταση)</b>

## 1. ΓΕΝΙΚΑ ΣΤΟΙΧΕΙΑ

- Γεωγραφικό Διαμέρισμα : Νησιά Αιγαίου Πελάγους
- Νήσος : Χίου
- Πρωτεύουσα Νήσου : Χίος
- Αποκεντρωμένη Διοίκηση : Αιγαίου
- Περιφέρεια : Βορείου Αιγαίου
- Περιφερειακή Ενότητα : Χίου
- Δήμος : Χίου
- Δημοτική Ενότητα : Καρδαμύλων
- Τοποθεσία Λιμένα : Δημοτική Κοινότητα Καρδαμύλων
- Θέση Λιμένα : βλ. χάρτη στην αρχή του δελτίου
- Γεωγραφικές συντεταγμένες : 38° 29' 19,4" N & 26° 07' 35,1" E
- Φορέας Διοίκησης Λιμένα : Στρατός
- Λιμενική Αρχή : Στρατός

## 2. ΕΙΔΟΣ, ΚΑΤΗΓΟΡΙΑ ΛΙΜΕΝΑ

- **Είδος λιμένα**

Εμπορικός	<input type="checkbox"/>	Αλιευτικός	<input type="checkbox"/>
Επιβατικός	<input type="checkbox"/>	Μικτός	<input type="checkbox"/>
Μαρίνα	<input type="checkbox"/>	Άλλος	<input checked="" type="checkbox"/> Στρατιωτικός

▪ **Κατηγορία λιμένα:**

- Διεθνούς ενδιαφέροντος
- Εθνικής σημασίας
- Μείζονος ενδιαφέροντος
- Τοπικής σημασίας
- Μαρίνα
- Λιμενική εγκατάσταση

**3. ΑΠΟΣΤΑΣΕΙΣ – ΣΥΓΚΟΙΝΩΝΙΑ**

- Απόσταση λιμένα από:

<b>Πρωτεύουσα Νήσου</b>	<b>(χλμ)</b>	<b>18,3</b>
<b>Κεντρικό λιμένα της Νήσου</b>	<b>(χλμ)</b>	<b>18,3</b>
<b>Πλησιέστερο αεροδρόμιο</b>	<b>(χλμ)</b>	<b>22,3</b>

- Ύπαρξη συγκοινωνίας του λιμένα με:

	<b>Οδική</b>	<b>Ακτοπλοϊκή</b>	<b>Αεροπορική</b>
<b>Αθήνα</b>	--	--	--
<b>Πειραιά</b>	--	--	--
<b>Πρωτεύουσα Νήσου</b>	✓	--	--

**4. ΧΑΡΑΚΤΗΡΙΣΤΙΚΑ – ΥΠΟΔΟΜΗ ΕΥΡΥΤΕΡΗΣ ΠΕΡΙΟΧΗΣ ΛΙΜΕΝΑ**

- **Όνομασία και πληθυσμός πλησιέστερου οικισμού:**  
Δελφίни, 0 κάτοικοι
- **Πληθυσμός Δημοτικής Ενότητας στην οποία ανήκει ο λιμένας:**  
2.234 κάτοικοι
- **Πληθυσμός Δήμου στον οποίο ανήκει ο λιμένας:**  
51.390 κάτοικοι
- **Κύριες παραγωγικές δραστηριότητες περιοχής λιμένα:**  
Αλιεία
- **Κατάσταση οδικής σύνδεσης του λιμένα με πλησιέστερο οικισμό:**  
Τσιμεντόδρομος
- **Πόλοι τουριστικής έλξης (σε ακτίνα 10km):**
  - 1) Παραδοσιακοί οικισμοί: Καρδάμυλα, Λαγκάδα
  - 2) Χωριά: Συκιάδα, Παντουκιός

- Πλησιέστερες παραλίες λουόμενων:  
Άγιος Ισίδωρος, Γλάροι
- Ύπαρξη τουριστικής υποδομής στη θέση του λιμένα(ξενοδοχεία, εστιατόρια κ.α.):
- Ύπαρξη αρχαιοτήτων στην περιοχή του λιμένα:  
Όχι
- Εκτελούμενα σήμερα σημαντικά έργα στην περιοχή του λιμένα:  
Κανένα
- Θεσμοθετημένες / υπό θεσμοθέτηση περιοχές (ΖΟΕ, προστασίας περιβάλλοντος, δίκτυο NATURA 2000, ιδιαίτερου φυσικού κάλλους κλπ.) στην περιοχή του λιμένα:
  - A. Δίκτυο NATURA 2000:
    - i) Ζώνες Ειδικής Προστασίας (ΖΕΠ): Όχι
    - ii) Ειδικές Ζώνες Διατήρησης (ΕΖΔ): Ναι
  - B. Ιδιαίτερο καθεστώς προστασίας:  
Όχι

## 5. ΧΡΗΣΕΙΣ ΛΙΜΕΝΑ

- |               |                                     |        |
|---------------|-------------------------------------|--------|
| Εμπορευματική | <input type="checkbox"/>            |        |
| Επιβατική     | <input type="checkbox"/>            |        |
| Τουριστική    | <input type="checkbox"/>            |        |
| Αλιευτική     | <input type="checkbox"/>            |        |
| Άλλες         | <input checked="" type="checkbox"/> | Ποιες; |

## 6. ΥΠΑΡΧΟΝΤΑ ΛΙΜΕΝΙΚΑ ΕΡΓΑ

- |                                       | ΝΑΙ | ΟΧΙ |
|---------------------------------------|-----|-----|
| ▪ Ύπαρξη εξωτερικών λιμενικών έργων   | :   |     |
| ▪ Ύπαρξη εσωτερικών λιμενικών έργων   | :   |     |
| ▪ Ύπαρξη προστατευμένης λιμενολεκάνης | :   |     |
| ▪ Λιμενικά έργα υπό κατασκευή         | :   |     |
| ▪ Φωτοσήμανση                         | :   |     |
- 
- Χωρητικότητα σε σκάφη:

## 7. ΥΠΟΔΟΜΗ – ΕΓΚΑΤΑΣΤΑΣΕΙΣ ΧΕΡΣΑΙΑΣ ΖΩΝΗΣ ΛΙΜΕΝΑ

- Καθορισμένος αιγιαλός και παραλία: ΦΕΚ 760/10 – 09 – 2002
- Καθορισμένη χερσαία ζώνη: όχι
- Κώδικας ασφαλείας ISPS: όχι

ΝΑΙ ΟΧΙ

- Δυνατότητα ανεφοδιασμού πλοίων με:
  - νερό :
  - καύσιμα :
  - ηλεκτρικό :
- Ύπαρξη ναυπηγοεπισκευαστικής μονάδας ή συνεργείων :
- Χώρος προσωρινής απόθεσης σκαφών :
- Ύπαρξη συστήματος διαχείρισης αποβλήτων (σχέδιο διαχείρισης παραλαβής αποβλήτων) :
- Ύπαρξη χώρου στάθμευσης οχημάτων :
- Ύπαρξη μέσων πυρασφάλειας :
- Παροχές σε:
  - νερό :
  - ηλεκτρικό :
  - Wi-Fi :
- Δυνατότητα καταπολέμησης ρύπανσης από πλοία κ.α. μέσω αντιρρυπαντικού εξοπλισμού :
- Ύπαρξη φωτισμού :
- Προσωπικό εξυπηρέτησης ελλιμενιζόμενων σκαφών :
- Ύπαρξη ρυμουλκών :
- Ύπαρξη γερανού ανέλκυσης :
- Ύπαρξη ράμπας :
- Υπάρχουσες κτηριακές εγκαταστάσεις εξυπηρέτησης λιμένα :
  - σταθμός υποδοχής επιβατών :
  - W.C. :
  - Καταστήματα ναυτικού εξοπλισμού :
- Δραστηριοποίηση συλλόγων/σωματείων :



**8. ΑΝΕΜΟΛΟΓΙΚΑ ΣΤΟΙΧΕΙΑ ΑΠΟ ΠΛΗΣΙΕΣΤΕΡΟ ΜΕΤΕΩΡΟΛΟΓΙΚΟ ΣΤΑΘΜΟ Ε.Μ.Υ.**

Μετεωρολογικός Σταθμός: Χίου  
Βλ. Παράρτημα Α΄.

**9. ΠΑΡΑΤΗΡΗΣΕΙΣ -ΠΡΟΤΑΣΕΙΣ ΤΟΠΙΚΩΝ ΦΟΡΕΩΝ**

Προβλήματα λιμένα:

Προτεινόμενα έργα προς βελτίωση του λιμένα

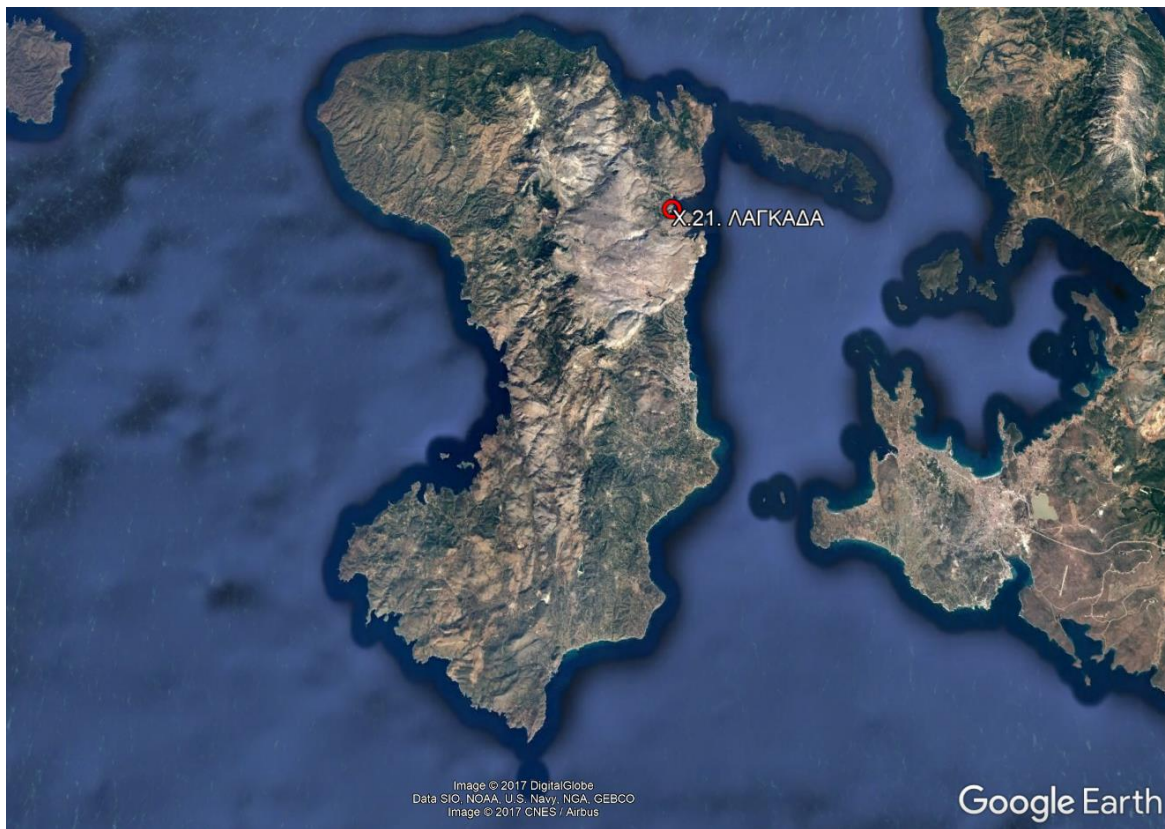
**10. ΦΩΤΟΓΡΑΦΙΚΗ ΑΠΟΤΥΠΩΣΗ ΥΠΑΡΧΟΥΣΑΣ ΛΙΜΕΝΙΚΗΣ ΥΠΟΔΟΜΗΣ**



**11. ΣΧΕΔΙΑ ΛΙΜΕΝΑ: -**

Ημερομηνία απογραφής:  
27/02/2018

## Χ.21 ΛΑΓΚΑΔΑ – Λιμένας



Γεωγραφική θέση λιμένα



Ο λιμένας Λαγκάδας

<b>ΚΩΔΙΚΟΣ ΑΡΙΘΜΟΣ ΘΕΣΕΩΣ</b>	<b>ΛΙΜΕΝΑΣ / ΛΙΜΕΝΙΚΗ ΕΓΚΑΤΑΣΤΑΣΗ</b> <input checked="" type="checkbox"/> <input type="checkbox"/>
<b>Χ.21</b>	<b>ΛΑΓΚΑΔΑ</b>

## 1. ΓΕΝΙΚΑ ΣΤΟΙΧΕΙΑ

- Γεωγραφικό Διαμέρισμα : Νησιά Αιγαίου Πελάγους
- Νήσος : Χίου
- Πρωτεύουσα Νήσου : Χίος
- Αποκεντρωμένη Διοίκηση : Αιγαίου
- Περιφέρεια : Βορείου Αιγαίου
- Περιφερειακή Ενότητα : Χίου
- Δήμος : Χίου
- Δημοτική Ενότητα : Ομηρούπολης
- Τοποθεσία Λιμένα : Δημοτική Κοινότητα Λαγκάδας
- Θέση Λιμένα : βλ. χάρτη στην αρχή του δελτίου
- Γεωγραφικές συντεταγμένες : 38° 28' 40,4" N & 26° 07' 25,5" E
- Φορέας Διοίκησης Λιμένα : Δ.Λ.Τ. Χίου
- Λιμενική Αρχή : Κεντρικό Λιμεναρχείο Χίου

## 2. ΕΙΔΟΣ, ΚΑΤΗΓΟΡΙΑ ΛΙΜΕΝΑ

### ▪ Είδος λιμένα

- |                                     |  |
|-------------------------------------|--|
| Εμπορικός <input type="checkbox"/>  | Αλιευτικός <input type="checkbox"/>        |
| Επιβατικός <input type="checkbox"/> | Μικτός <input checked="" type="checkbox"/> |
| Μαρίνα <input type="checkbox"/>     | Άλλος <input type="checkbox"/>             |

▪ **Κατηγορία λιμένα:**

- Διεθνούς ενδιαφέροντος
- Εθνικής σημασίας
- Μείζονος ενδιαφέροντος
- Τοπικής σημασίας
- Μαρίνα
- Λιμενική εγκατάσταση

**3. ΑΠΟΣΤΑΣΕΙΣ – ΣΥΓΚΟΙΝΩΝΙΑ**

▪ Απόσταση λιμένα από:

<b>Πρωτεύουσα Νήσου</b>	<b>(χλμ)</b>	<b>16,6</b>
<b>Κεντρικό λιμένα της Νήσου</b>	<b>(χλμ)</b>	<b>16,6</b>
<b>Πλησιέστερο αεροδρόμιο</b>	<b>(χλμ)</b>	<b>20,6</b>

▪ Ύπαρξη συγκοινωνίας του λιμένα με:

	<b>Οδική</b>	<b>Ακτοπλοϊκή</b>	<b>Αεροπορική</b>
<b>Αθήνα</b>	--	--	--
<b>Πειραιά</b>	--	--	--
<b>Πρωτεύουσα Νήσου</b>	✓	--	--

**4. ΧΑΡΑΚΤΗΡΙΣΤΙΚΑ – ΥΠΟΔΟΜΗ ΕΥΡΥΤΕΡΗΣ ΠΕΡΙΟΧΗΣ ΛΙΜΕΝΑ**

- **Όνομασία και πληθυσμός πλησιέστερου οικισμού:**  
Λαγκάδα, 760 κάτοικοι
- **Πληθυσμός Δημοτικής Ενότητας στην οποία ανήκει ο λιμένας:**  
7.527 κάτοικοι
- **Πληθυσμός Δήμου στον οποίο ανήκει ο λιμένας:**  
51.390 κάτοικοι
- **Κύριες παραγωγικές δραστηριότητες περιοχής λιμένα:**  
Τουρισμός, αλιεία, γεωργία
- **Κατάσταση οδικής σύνδεσης του λιμένα με πλησιέστερο οικισμό:**  
Ασφαλτοστρωμένη οδός

- **Πόλοι τουριστικής έλξης (σε ακτίνα 10km):**
  - 1) Παραδοσιακοί οικισμοί: Καρδάμυλα, Λαγκάδα
  - 2) Εκκλησίες/ Μοναστήρια: Ιερός Ναός Παμμεγίστων Ταξιαρχών, Ιερός Ναός Άγιος Ιωάννης Πρόδρομος
  - 3) Χωριά: Συκιάδα, Παντουκιάς
  - 4) Αρχαιολογικός χώρος Β. Βροντάδου: Δασκαλόπετρα (Πέτρα του Ομήρου)
  
- **Πλησιέστερες παραλίες λουόμενων:**  
Γλάροι, Άγιος Ισίδωρος
  
- **Ύπαρξη τουριστικής υποδομής στη θέση του λιμένα(ξενοδοχεία, εστιατόρια κ.α.):**  
Ταβέρνες, καφετέριες
  
- **Ύπαρξη αρχαιοτήτων στην περιοχή του λιμένα:**  
Τα Κοίλα (κρυφό σχολειό)
  
- **Εκτελούμενα σήμερα σημαντικά έργα στην περιοχή του λιμένα:**  
Κανένα
  
- **Θεσμοθετημένες / υπό θεσμοθέτηση περιοχές (ΖΟΕ, προστασίας περιβάλλοντος, δίκτυο NATURA 2000, ιδιαίτερου φυσικού κάλλους κλπ.) στην περιοχή του λιμένα:**  
Περιοχή οικολογικού ενδιαφέροντος Β. Χίος
  - A. Δίκτυο NATURA 2000:**
    - i) Ζώνες Ειδικής Προστασίας (ΖΕΠ): Όχι
    - ii) Ειδικές Ζώνες Διατήρησης (ΕΖΔ): Όχι
  
  - B. Ιδιαίτερο καθεστώς προστασίας:**  
Όχι

## 5. ΧΡΗΣΕΙΣ ΛΙΜΕΝΑ

Εμπορευματική	<input checked="" type="checkbox"/>	
Επιβατική	<input checked="" type="checkbox"/>	
Τουριστική	<input type="checkbox"/>	
Αλιευτική	<input checked="" type="checkbox"/>	
Άλλες	<input type="checkbox"/>	Ποιες;

## 6. ΥΠΑΡΧΟΝΤΑ ΛΙΜΕΝΙΚΑ ΕΡΓΑ

	ΝΑΙ	ΟΧΙ
▪ Ύπαρξη εξωτερικών λιμενικών έργων	: ✓	
▪ Ύπαρξη εσωτερικών λιμενικών έργων	: ✓	
▪ Ύπαρξη προστατευμένης λιμενολεκάνης	: ✓	
▪ Λιμενικά έργα υπό κατασκευή	: ✓	
▪ Φωτοσήμανση	: ✓	

---

▪ Χωρητικότητα σε σκάφη: ~ 21 σκάφη (Πηγή: Δ.Λ.Τ. Χίου)		
---	--	--

## 7. ΥΠΟΔΟΜΗ – ΕΓΚΑΤΑΣΤΑΣΕΙΣ ΧΕΡΣΑΙΑΣ ΖΩΝΗΣ ΛΙΜΕΝΑ

- Καθορισμένος αιγιαλός και παραλία: ΦΕΚ 660/28 – 07 - 2004
- Καθορισμένη χερσαία ζώνη: ΦΕΚ ΑΛΕ 02/1999
- Κώδικας ασφαλείας ISPS: όχι

	ΝΑΙ	ΟΧΙ
▪ Δυνατότητα ανεφοδιασμού πλοίων με:		
-νερό	: ✓	
-καύσιμα	: ✓	✗
-ηλεκτρικό	: ✓	
▪ Ύπαρξη ναυπηγοεπισκευαστικής μονάδας ή συνεργείων	: ✓	✗
▪ Χώρος προσωρινής απόθεσης σκαφών	: ✓	✗
▪ Ύπαρξη συστήματος διαχείρισης αποβλήτων (σχέδιο διαχείρισης παραλαβής αποβλήτων)	: ✓*	
▪ Ύπαρξη χώρου στάθμευσης οχημάτων	: ✓	
▪ Ύπαρξη μέσων πυρασφάλειας	: ✓	
▪ Παροχές σε:		
-νερό	: ✓	
-ηλεκτρικό	: ✓	
-Wi-Fi	: ✓	✗
▪ Δυνατότητα καταπολέμησης ρύπανσης από πλοία κ.α. μέσω αντιρρυπαντικού εξοπλισμού	: ✓ <sup>1</sup>	
▪ Ύπαρξη φωτισμού	: ✓	
▪ Προσωπικό εξυπηρέτησης ελλιμενιζόμενων σκαφών	: ✓	

- Ύπαρξη ρυμουλκών : ✕
  - Ύπαρξη γερανού ανέλκυσης : ✓
  - Ύπαρξη ράμπας : ✓
  - Υπάρχουσες κτηριακές εγκαταστάσεις εξυπηρέτησης λιμένα :
    - σταθμός υποδοχής επιβατών : ✕
    - W.C. : ✕
    - Καταστήματα ναυτικού εξοπλισμού : ✕
  - Δραστηριοποίηση συλλόγων/σωματείων : ✕
- Αν ναι, ποιοι;

\* Αναθεωρείται ως ενιαίο σχέδιο των λιμένων αρμοδιότητας του Δ.Λ.Τ. της Χίου

<sup>1</sup> Μέσω ενεργοποίησης σχεδίου καταπολέμησης ρύπανσης από το κεντρικό λιμεναρχείο (αντιρρυπαντικός εξοπλισμός από το πλησιέστερο λιμάνι που διαθέτει και σύμβαση με ιδιώτη)

## 8. ΑΝΕΜΟΛΟΓΙΚΑ ΣΤΟΙΧΕΙΑ ΑΠΟ ΠΛΗΣΙΕΣΤΕΡΟ ΜΕΤΕΩΡΟΛΟΓΙΚΟ ΣΤΑΘΜΟ Ε.Μ.Υ.

Μετεωρολογικός Σταθμός: Χίου  
Βλ. Παράρτημα Α΄.

## 9. ΠΑΡΑΤΗΡΗΣΕΙΣ -ΠΡΟΤΑΣΕΙΣ ΤΟΠΙΚΩΝ ΦΟΡΕΩΝ

**Προβλήματα λιμένα:**

**Προτεινόμενα έργα προς βελτίωση του λιμένα:**

Διαπλάτυνση παραλιακής οδού και στο υπόλοιπο τμήμα κατά μήκος του λιμένα

## 10. ΦΩΤΟΓΡΑΦΙΚΗ ΑΠΟΤΥΠΩΣΗ ΥΠΑΡΧΟΥΣΑΣ ΛΙΜΕΝΙΚΗΣ ΥΠΟΔΟΜΗΣ



1. Άποψη λιμένα σημείο α (α.1, α.2)
2. Άποψη λιμένα σημείο β.1
3. Άποψη λιμένα σημείο γ.1
4. Άποψη λιμένα σημείο δ.1
5. Άποψη λιμένα σημείο ε.1
6. Άποψη λιμένα σημείο ζ (ζ.1,ζ.2)
7. Άποψη λιμένα σημείο η.1
8. Άποψη λιμένα σημείο θ (θ.1, θ.2)
9. Άποψη λιμένα σημείο ι (ι.1, ι.2)
10. Άποψη λιμένα σημείο κ.1





Άποψη λιμένα σημείο α.1



Άποψη λιμένα σημείο α.2



Άποψη λιμένα σημείο β.1



Άποψη λιμένα σημείο γ.1



**Άποψη λιμένα σημείο δ.1**



**Άποψη λιμένα σημείο ε.1**



Άποψη λιμένα σημείο ζ.1



Άποψη λιμένα σημείο ζ.2



Άποψη λιμένα σημείο η.1



Άποψη λιμένα σημείο θ.1



Άποψη λιμένα σημείο θ.2

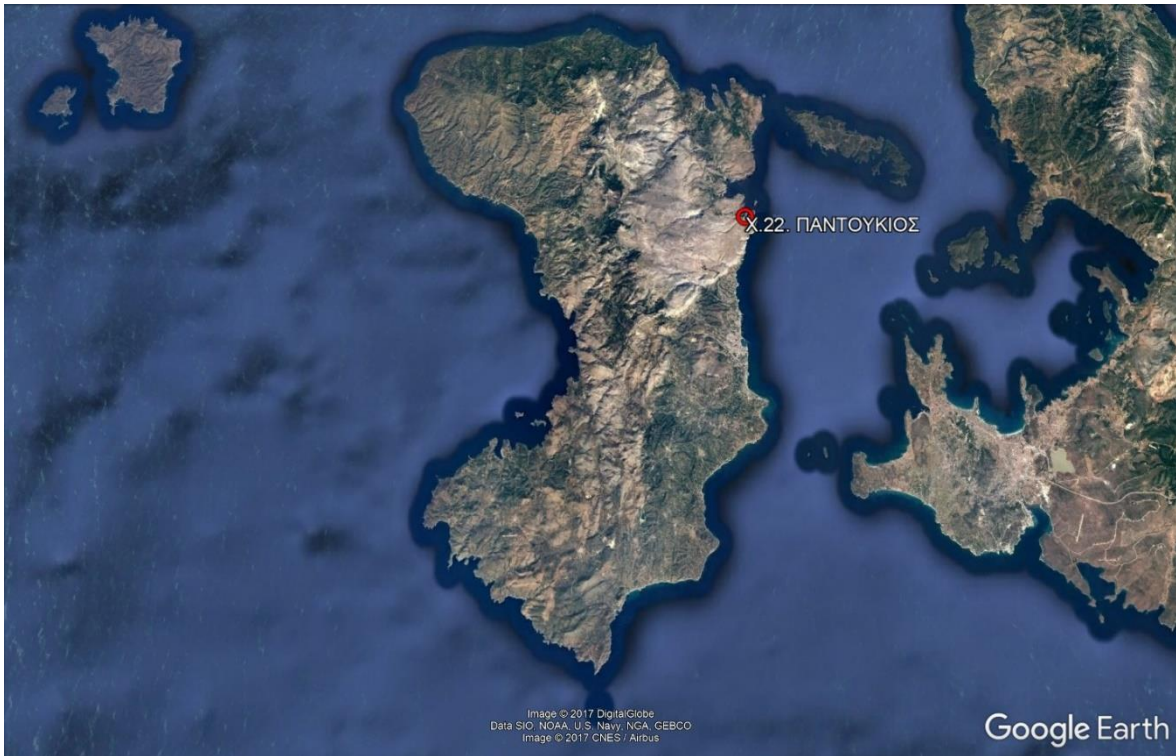


Άποψη λιμένα σημείο κ.1

## 11. ΣΧΕΔΙΑ ΛΙΜΕΝΑ:-

Ημερομηνία απογραφής:  
27/02/2018

**Χ.22 ΠΑΝΤΟΥΚΙΟΣ – Λιμένας**



**Γεωγραφική θέση λιμένα**



**Ο λιμένας Παντουκιού**

<b>ΚΩΔΙΚΟΣ ΑΡΙΘΜΟΣ ΘΕΣΕΩΣ</b>	<b>ΛΙΜΕΝΑΣ / ΛΙΜΕΝΙΚΗ ΕΓΚΑΤΑΣΤΑΣΗ</b> <input checked="" type="checkbox"/> <input type="checkbox"/>
<b>Χ.22</b>	<b>ΠΑΝΤΟΥΚΙΟΣ</b>

## 1. ΓΕΝΙΚΑ ΣΤΟΙΧΕΙΑ

- Γεωγραφικό Διαμέρισμα : Νησιά Αιγαίου Πελάγους
- Νήσος : Χίου
- Πρωτεύουσα Νήσου : Χίος
- Αποκεντρωμένη Διοίκηση : Αιγαίου
- Περιφέρεια : Βορείου Αιγαίου
- Περιφερειακή Ενότητα : Χίου
- Δήμος : Χίου
- Δημοτική Ενότητα : Ομηρούπολης
- Τοποθεσία Λιμένα : Δημοτική Κοινότητα Συκιάδας
- Θέση Λιμένα : βλ. χάρτη στην αρχή του δελτίου
- Γεωγραφικές συντεταγμένες : 38° 27' 30,5" N & 26° 08' 36,8" E
- Φορέας Διοίκησης Λιμένα : Δ.Λ.Τ. Χίου
- Λιμενική Αρχή : Κεντρικό Λιμεναρχείο Χίου

## 2. ΕΙΔΟΣ, ΚΑΤΗΓΟΡΙΑ ΛΙΜΕΝΑ

### ▪ Είδος λιμένα

- |                                     |  |
|-------------------------------------|--|
| Εμπορικός <input type="checkbox"/>  | Αλιευτικός <input checked="" type="checkbox"/> |
| Επιβατικός <input type="checkbox"/> | Μικτός <input type="checkbox"/>                |
| Μαρίνα <input type="checkbox"/>     | Άλλος <input type="checkbox"/>                 |



▪ **Κατηγορία λιμένα:**

- Διεθνούς ενδιαφέροντος
- Εθνικής σημασίας
- Μείζονος ενδιαφέροντος
- Τοπικής σημασίας
- Μαρίνα
- Λιμενική εγκατάσταση

**3. ΑΠΟΣΤΑΣΕΙΣ – ΣΥΓΚΟΙΝΩΝΙΑ**

▪ Απόσταση λιμένα από:

Πρωτεύουσα Νήσου	(χλμ)	11,9
Κεντρικό λιμένα της Νήσου	(χλμ)	11,9
Πλησιέστερο αεροδρόμιο	(χλμ)	15,9

▪ Ύπαρξη συγκοινωνίας του λιμένα με:

	Οδική	Ακτοπλοϊκή	Αεροπορική
Αθήνα	--	--	--
Πειραιά	--	--	--
Πρωτεύουσα Νήσου	✓	--	--

**4. ΧΑΡΑΚΤΗΡΙΣΤΙΚΑ – ΥΠΟΔΟΜΗ ΕΥΡΥΤΕΡΗΣ ΠΕΡΙΟΧΗΣ ΛΙΜΕΝΑ**

- **Όνομασία και πληθυσμός πλησιέστερου οικισμού:**  
Παντουκιάς, 48 κάτοικοι
- **Πληθυσμός Δημοτικής Ενότητας στην οποία ανήκει ο λιμένας:**  
7.527 κάτοικοι
- **Πληθυσμός Δήμου στον οποίο ανήκει ο λιμένας:**  
51.390 κάτοικοι
- **Κύριες παραγωγικές δραστηριότητες περιοχής λιμένα:**  
Αλιεία, γεωργία, βιοτεχνία στην ανατολική ακτή
- **Κατάσταση οδικής σύνδεσης του λιμένα με πλησιέστερο οικισμό:**  
Ασφαλτοστρωμένη οδός

- **Πόλοι τουριστικής έλξης (σε ακτίνα 10km):**
  - 1) Παραδοσιακοί οικισμοί: Καρδάμυλα, Λαγκάδα
  - 2) Εκκλησίες/ Μοναστήρια: Άγιος Νικόλαος
  - 3) Χωριά: Συκιάδα, Παντουκιάς
- **Πλησιέστερες παραλίες λουόμενων:**  
Γλάροι, Άγιος Ισίδωρος
- **Ύπαρξη τουριστικής υποδομής στη θέση του λιμένα(ξενοδοχεία, εστιατόρια κ.α.):**  
Όχι
- **Ύπαρξη αρχαιοτήτων στην περιοχή του λιμένα:**  
Στη Συκιάδα και Λαγκάδα
- **Εκτελούμενα σήμερα σημαντικά έργα στην περιοχή του λιμένα:**  
Κανένα
- **Θεσμοθετημένες / υπό θεσμοθέτηση περιοχές (ΖΟΕ, προστασίας περιβάλλοντος, δίκτυο NATURA 2000, ιδιαίτερου φυσικού κάλλους κλπ.) στην περιοχή του λιμένα:**
  - A. Δίκτυο NATURA 2000:**
    - i) Ζώνες Ειδικής Προστασίας (ΖΕΠ): Όχι
    - ii) Ειδικές Ζώνες Διατήρησης (ΕΖΔ): Όχι
  - B. Ιδιαίτερο καθεστώς προστασίας:**  
Όχι

## 5. ΧΡΗΣΕΙΣ ΛΙΜΕΝΑ

- |               |                                     |        |
|---------------|-------------------------------------|--------|
| Εμπορευματική | <input type="checkbox"/>            |        |
| Επιβατική     | <input type="checkbox"/>            |        |
| Τουριστική    | <input type="checkbox"/>            |        |
| Αλιευτική     | <input checked="" type="checkbox"/> |        |
| Άλλες         | <input type="checkbox"/>            | Ποιες; |

## 6. ΥΠΑΡΧΟΝΤΑ ΛΙΜΕΝΙΚΑ ΕΡΓΑ

- |                                       | ΝΑΙ  | ΟΧΙ |
|---------------------------------------|------|-----|
| ▪ Ύπαρξη εξωτερικών λιμενικών έργων   | : ✓  |     |
| ▪ Ύπαρξη εσωτερικών λιμενικών έργων   | : ✓  |     |
| ▪ Ύπαρξη προστατευμένης λιμενολεκάνης | : ✓* |     |
| ▪ Λιμενικά έργα υπό κατασκευή         | :    | ✗   |
| ▪ Φωτοσήμανση                         | :    | ✗   |

- 
- Χωρητικότητα σε σκάφη: ~ 23 σκάφη (Πηγή: Δ.Λ.Τ. Χίου)

\* φυσικός όρμος

## 7. ΥΠΟΔΟΜΗ – ΕΓΚΑΤΑΣΤΑΣΕΙΣ ΧΕΡΣΑΙΑΣ ΖΩΝΗΣ ΛΙΜΕΝΑ

- Καθορισμένος αιγιαλός και παραλία: ΦΕΚ 1078/21 – 12 – 2001
- Καθορισμένη χερσαία ζώνη: ΦΕΚ ΑΛΕ 02/2004 (Εκκρεμεί νομ/ση)
- Κώδικας ασφαλείας ISPS: όχι

	NAI	OXI
▪ Δυνατότητα ανεφοδιασμού πλοίων με:		
-νερό	:	✗
-καύσιμα	:	✗
-ηλεκτρικό	:	✗
▪ Ύπαρξη ναυπηγοεπισκευαστικής μονάδας ή συνεργείων	:	✗
▪ Χώρος προσωρινής απόθεσης σκαφών	:	✗
▪ Ύπαρξη συστήματος διαχείρισης αποβλήτων (σχέδιο διαχείρισης παραλαβής αποβλήτων)	: ✓*	
▪ Ύπαρξη χώρου στάθμευσης οχημάτων	: ✓	
▪ Ύπαρξη μέσων πυρασφάλειας	:	✗
▪ Παροχές σε:		
-νερό	:	✗
-ηλεκτρικό	:	✗
-Wi-Fi	:	✗
▪ Δυνατότητα καταπολέμησης ρύπανσης από πλοία κ.α. μέσω αντιρρυπαντικού εξοπλισμού	: ✓ <sup>1</sup>	
▪ Ύπαρξη φωτισμού	: ✓	
▪ Προσωπικό εξυπηρέτησης ελλιμενιζόμενων σκαφών	:	✗
▪ Ύπαρξη ρυμουλκών	:	✗
▪ Ύπαρξη γερανού ανέλκυσης	: ✓	
▪ Ύπαρξη ράμπας	: ✓	
▪ Υπάρχουσες κτηριακές εγκαταστάσεις εξυπηρέτησης λιμένα :		
- σταθμός υποδοχής επιβατών	:	✗
- W.C.	:	✗
- Καταστήματα ναυτικού εξοπλισμού	:	✗
▪ Δραστηριοποίηση συλλόγων/σωματείων	:	✗
Αν ναι, ποιοι;		

\* Αναθεωρείται ως ενιαίο σχέδιο των λιμένων αρμοδιότητας του Δ.Λ.Τ. της Χίου

<sup>1</sup> Μέσω ενεργοποίησης σχεδίου καταπολέμησης ρύπανσης από το κεντρικό λιμεναρχείο (αντιρρυπαντικός εξοπλισμός από το πλησιέστερο λιμάνι που διαθέτει και σύμβαση με ιδιώτη)

## **8. ΑΝΕΜΟΛΟΓΙΚΑ ΣΤΟΙΧΕΙΑ ΑΠΟ ΠΛΗΣΙΕΣΤΕΡΟ ΜΕΤΕΩΡΟΛΟΓΙΚΟ ΣΤΑΘΜΟ Ε.Μ.Υ.**

Μετεωρολογικός Σταθμός: Χίου  
Βλ. Παράρτημα Α΄.

## **9. ΠΑΡΑΤΗΡΗΣΕΙΣ -ΠΡΟΤΑΣΕΙΣ ΤΟΠΙΚΩΝ ΦΟΡΕΩΝ**

### **Προβλήματα λιμένα:**

Ανεπαρκής εσωτερική κρηπίδωση

### **Προτεινόμενα έργα προς βελτίωση του λιμένα:**

Ανακατασκευή εσωτερικής κρηπίδωσης

## **10. ΦΩΤΟΓΡΑΦΙΚΗ ΑΠΟΤΥΠΩΣΗ ΥΠΑΡΧΟΥΣΑΣ ΛΙΜΕΝΙΚΗΣ ΥΠΟΔΟΜΗΣ**











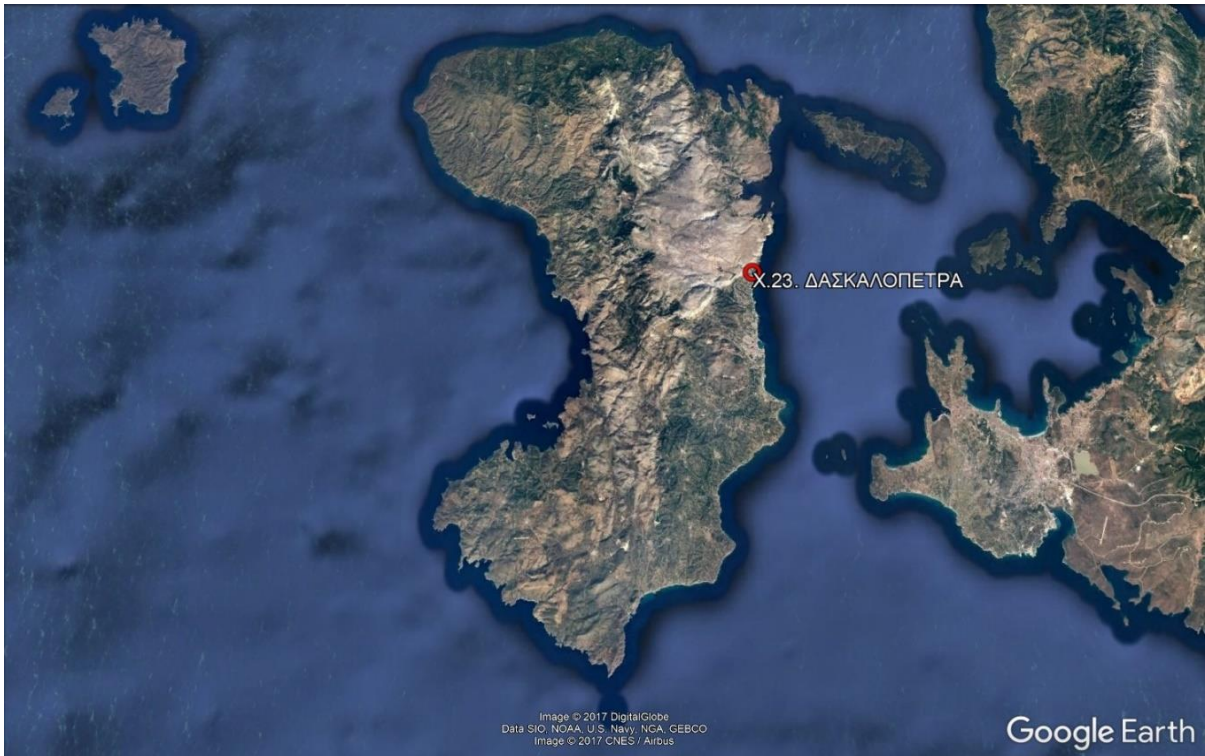





**11. ΣΧΕΔΙΑ ΛΙΜΕΝΑ: -**

Ημερομηνία απογραφής:  
27/02/2018

### Χ.23 ΔΑΣΚΑΛΟΠΕΤΡΑ - Λιμένας



Γεωγραφική θέση λιμένα



Ο λιμένας Δασκαλόπετρας

<b>ΚΩΔΙΚΟΣ ΑΡΙΘΜΟΣ ΘΕΣΕΩΣ</b>	<b>ΛΙΜΕΝΑΣ / ΛΙΜΕΝΙΚΗ ΕΓΚΑΤΑΣΤΑΣΗ</b> <input checked="" type="checkbox"/> <input type="checkbox"/>
<b>Χ.23</b>	<b>ΔΑΣΚΑΛΟΠΕΤΡΑ</b>

## 1. ΓΕΝΙΚΑ ΣΤΟΙΧΕΙΑ

- Γεωγραφικό Διαμέρισμα : Νησιά Αιγαίου Πελάγους
- Νήσος : Χίου
- Πρωτεύουσα Νήσου : Χίος
- Αποκεντρωμένη Διοίκηση : Αιγαίου
- Περιφέρεια : Βορείου Αιγαίου
- Περιφερειακή Ενότητα : Χίου
- Δήμος : Χίου
- Δημοτική Ενότητα : Ομηρούπολης
- Τοποθεσία Λιμένα : Δημοτική Ενότητα Ομηρούπολης
- Θέση Λιμένα : βλ. χάρτη στην αρχή του δελτίου
- Γεωγραφικές συντεταγμένες : 38° 25' 09,1" N & 26° 08' 03,5" E
- Φορέας Διοίκησης Λιμένα : Δ.Λ.Τ. Χίου
- Λιμενική Αρχή : Κεντρικό Λιμεναρχείο Χίου

## 2. ΕΙΔΟΣ, ΚΑΤΗΓΟΡΙΑ ΛΙΜΕΝΑ

- **Είδος λιμένα**
- Εμπορικός  Αλιευτικός
- Επιβατικός  Μικτός
- Μαρίνα  Άλλος

▪ **Κατηγορία λιμένα:**

- Διεθνούς ενδιαφέροντος
- Εθνικής σημασίας
- Μείζονος ενδιαφέροντος
- Τοπικής σημασίας
- Μαρίνα
- Λιμενική εγκατάσταση

**3. ΑΠΟΣΤΑΣΕΙΣ – ΣΥΓΚΟΙΝΩΝΙΑ**

▪ Απόσταση λιμένα από:

<b>Πρωτεύουσα Νήσου</b>	<b>(χλμ)</b>	<b>5,8</b>
<b>Κεντρικό λιμένα της Νήσου</b>	<b>(χλμ)</b>	<b>5,8</b>
<b>Πλησιέστερο αεροδρόμιο</b>	<b>(χλμ)</b>	<b>9,8</b>

▪ Ύπαρξη συγκοινωνίας του λιμένα με:

	<b>Οδική</b>	<b>Ακτοπλοϊκή</b>	<b>Αεροπορική</b>
<b>Αθήνα</b>	--	--	--
<b>Πειραιά</b>	--	--	--
<b>Πρωτεύουσα Νήσου</b>	✓	--	--

**4. ΧΑΡΑΚΤΗΡΙΣΤΙΚΑ – ΥΠΟΔΟΜΗ ΕΥΡΥΤΕΡΗΣ ΠΕΡΙΟΧΗΣ ΛΙΜΕΝΑ**

- **Όνομασία και πληθυσμός πλησιέστερου οικισμού:**  
Βροντάδος, 5.323 κάτοικοι
- **Πληθυσμός Δημοτικής Ενότητας στην οποία ανήκει ο λιμένας:**  
7.527 κάτοικοι
- **Πληθυσμός Δήμου στον οποίο ανήκει ο λιμένας:**  
51.390 κάτοικοι
- **Κύριες παραγωγικές δραστηριότητες περιοχής λιμένα:**  
Αλιεία, τουρισμός, γεωργία, βιοτεχνία στην ανατολική ακτή
- **Κατάσταση οδικής σύνδεσης του λιμένα με πλησιέστερο οικισμό:**  
Ασφαλτοστρωμένη οδός

- **Πόλοι τουριστικής έλξης (σε ακτίνα 10km):**
  - 1) Αξιοθέατα: Δασκαλόπετρα (Πέτρα του Ομήρου), Ιερό της Κυβέλης
  - 2) Εκκλησίες/ Μοναστήρια: Μονή Μυρσινιδίου
  - 3) Χωριά: Συκιάδα, Παντουκίος
  - 4) Μνημείο: Νέα Μονή
  
- **Πλησιέστερες παραλίες λουόμενων:**  
Γλάροι, Μυρσινίδι, Δασκαλόπετρα, Όρμος του Λω
  
- **Ύπαρξη τουριστικής υποδομής στη θέση του λιμένα(ξενοδοχεία, εστιατόρια κ.α.):**  
Ταβέρνες, καφετέριες
  
- **Ύπαρξη αρχαιοτήτων στην περιοχή του λιμένα:**  
Όχι
  
- **Εκτελούμενα σήμερα σημαντικά έργα στην περιοχή του λιμένα:**  
Κανένα
  
- **Θεσμοθετημένες / υπό θεσμοθέτηση περιοχές (ΖΟΕ, προστασίας περιβάλλοντος, δίκτυο NATURA 2000, ιδιαίτερου φυσικού κάλλους κλπ.) στην περιοχή του λιμένα:**
  - A. Δίκτυο NATURA 2000:**
    - i) Ζώνες Ειδικής Προστασίας (ΖΕΠ): Όχι
    - ii) Ειδικές Ζώνες Διατήρησης (ΕΖΔ): Όχι
  
  - B. Ιδιαίτερο καθεστώς προστασίας:**  
Όχι

## 5. ΧΡΗΣΕΙΣ ΛΙΜΕΝΑ

Εμπορευματική	<input type="checkbox"/>	
Επιβατική	<input type="checkbox"/>	
Τουριστική	<input type="checkbox"/>	
Αλιευτική	<input checked="" type="checkbox"/>	
Άλλες	<input type="checkbox"/>	Ποιες;

## 6. ΥΠΑΡΧΟΝΤΑ ΛΙΜΕΝΙΚΑ ΕΡΓΑ

	ΝΑΙ	ΟΧΙ
▪ Ύπαρξη εξωτερικών λιμενικών έργων	: ✓	
▪ Ύπαρξη εσωτερικών λιμενικών έργων	: ✓	
▪ Ύπαρξη προστατευμένης λιμενολεκάνης	: ✓	
▪ Λιμενικά έργα υπό κατασκευή	:	✗
▪ Φωτοσήμανση	: ✓	

---

▪ Χωρητικότητα σε σκάφη:		
--------------------------	--	--

## 7. ΥΠΟΔΟΜΗ – ΕΓΚΑΤΑΣΤΑΣΕΙΣ ΧΕΡΣΑΙΑΣ ΖΩΝΗΣ ΛΙΜΕΝΑ

- Καθορισμένος αιγιαλός και παραλία: όχι
- Καθορισμένη χερσαία ζώνη: ΦΕΚ 360 ΝΣΚ
- Κώδικας ασφαλείας ISPS: όχι

	ΝΑΙ	ΟΧΙ
▪ Δυνατότητα ανεφοδιασμού πλοίων με:		
-νερό	:	✗
-καύσιμα	:	✗
-ηλεκτρικό	: ✓	
▪ Ύπαρξη ναυπηγοεπισκευαστικής μονάδας ή συνεργείων	:	✗
▪ Χώρος προσωρινής απόθεσης σκαφών	:	✗
▪ Ύπαρξη συστήματος διαχείρισης αποβλήτων (σχέδιο διαχείρισης παραλαβής αποβλήτων)	: ✓*	
▪ Ύπαρξη χώρου στάθμευσης οχημάτων	: ✓	
▪ Ύπαρξη μέσων πυρασφάλειας	:	✗
▪ Παροχές σε:		
-νερό	: ✓	
-ηλεκτρικό	: ✓	
-Wi-Fi	:	✗
▪ Δυνατότητα καταπολέμησης ρύπανσης από πλοία κ.α. μέσω αντιρρυπαντικού εξοπλισμού	: ✓ <sup>1</sup>	
▪ Ύπαρξη φωτισμού	: ✓	
▪ Προσωπικό εξυπηρέτησης ελλιμενιζόμενων σκαφών	:	✗

- Ύπαρξη ρυμουλκών : ✕
  - Ύπαρξη γερανού ανέλκυσης : ✓
  - Ύπαρξη ράμπας : ✓
  - Υπάρχουσες κτηριακές εγκαταστάσεις εξυπηρέτησης λιμένα :
    - σταθμός υποδοχής επιβατών : ✕
    - W.C. : ✕
    - Καταστήματα ναυτικού εξοπλισμού : ✕
  - Δραστηριοποίηση συλλόγων/σωματείων : ✕
- Αν ναι, ποιοι;

\* Αναθεωρείται ως ενιαίο σχέδιο των λιμένων αρμοδιότητας του Δ.Λ.Τ. της Χίου

<sup>1</sup> Μέσω ενεργοποίησης σχεδίου καταπολέμησης ρύπανσης από το κεντρικό λιμεναρχείο (αντιρρυπαντικός εξοπλισμός από το πλησιέστερο λιμάνι που διαθέτει και σύμβαση με ιδιώτη)

## 8. ΑΝΕΜΟΛΟΓΙΚΑ ΣΤΟΙΧΕΙΑ ΑΠΟ ΠΛΗΣΙΕΣΤΕΡΟ ΜΕΤΕΩΡΟΛΟΓΙΚΟ ΣΤΑΘΜΟ Ε.Μ.Υ.

Μετεωρολογικός Σταθμός: Χίου  
Βλ. Παράρτημα Α΄.

## 9. ΠΑΡΑΤΗΡΗΣΕΙΣ -ΠΡΟΤΑΣΕΙΣ ΤΟΠΙΚΩΝ ΦΟΡΕΩΝ

### Προβλήματα λιμένα:

1. Μικρό βύθισμα λιμενολεκάνης - Εσωτερικά των κρηπιδωμάτων έχει βράχια
2. Αγωγός και αποχέτευση εκβάλουν εντός της λιμενολεκάνης του λιμένα.

### Προτεινόμενα έργα προς βελτίωση του λιμένα:


1. Βυθοκόρηση
2. Καθαρισμός λιμενολεκάνης

## 10. ΦΩΤΟΓΡΑΦΙΚΗ ΑΠΟΤΥΠΩΣΗ ΥΠΑΡΧΟΥΣΑΣ ΛΙΜΕΝΙΚΗΣ ΥΠΟΔΟΜΗΣ













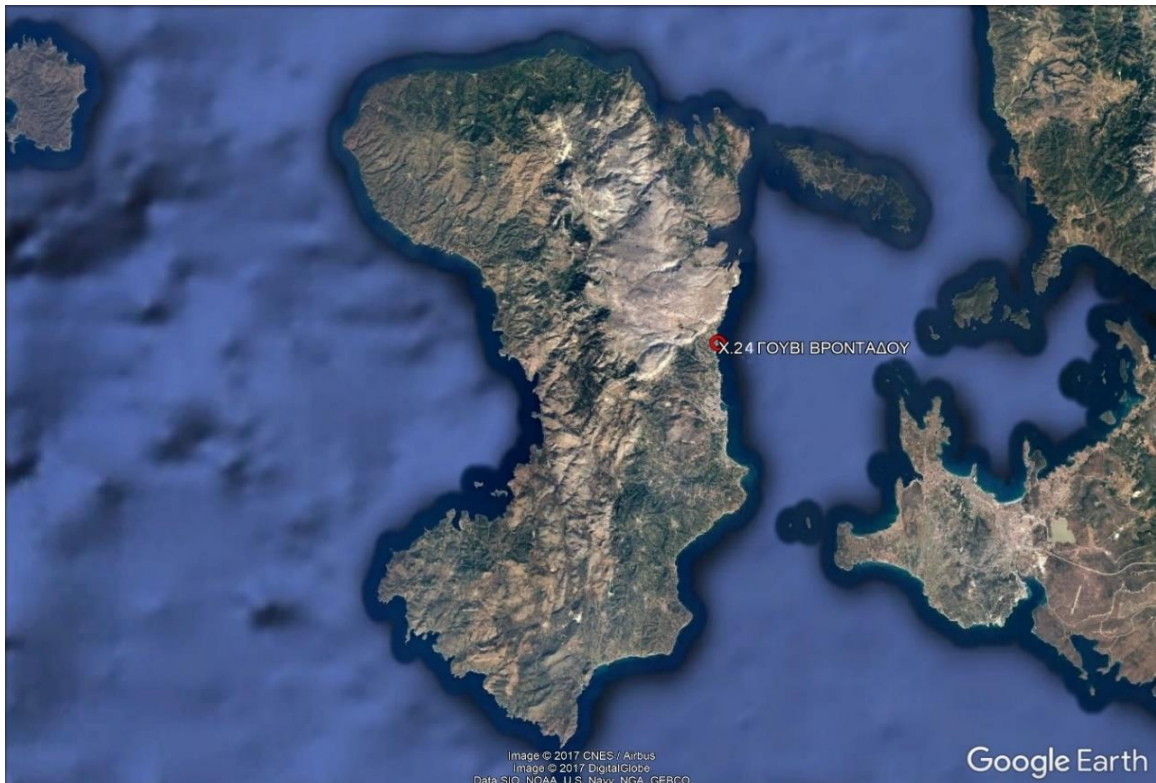




**11. ΣΧΕΔΙΑ ΛΙΜΕΝΑ: -**

Ημερομηνία απογραφής:  
27/02/2018

## Χ.24 ΓΟΥΒΙ ΒΡΟΝΤΑΔΟΥ - Λιμένας



Γεωγραφική θέση λιμένα



Ο λιμένας Γουβί Βροντάδου

<b>ΚΩΔΙΚΟΣ ΑΡΙΘΜΟΣ ΘΕΣΕΩΣ</b>	<b>ΛΙΜΕΝΑΣ / ΛΙΜΕΝΙΚΗ ΕΓΚΑΤΑΣΤΑΣΗ</b> <input checked="" type="checkbox"/> <input type="checkbox"/>
<b>Χ.24</b>	<b>ΓΟΥΒΙ ΒΡΟΝΤΑΔΟΥ</b>

## 1. ΓΕΝΙΚΑ ΣΤΟΙΧΕΙΑ

- Γεωγραφικό Διαμέρισμα : Νησιά Αιγαίου Πελάγους
- Νήσος : Χίου
- Πρωτεύουσα Νήσου : Χίος
- Αποκεντρωμένη Διοίκηση : Αιγαίου
- Περιφέρεια : Βορείου Αιγαίου
- Περιφερειακή Ενότητα : Χίου
- Δήμος : Χίου
- Δημοτική Ενότητα : Ομηρούπολης
- Τοποθεσία Λιμένα : Δημοτική Κοινότητα Βροντάδου
- Θέση Λιμένα : βλ. χάρτη στην αρχή του δελτίου
- Γεωγραφικές συντεταγμένες : 38° 24' 41,3" N & 26° 08' 09,9" E
- Φορέας Διοίκησης Λιμένα : Δ.Λ.Τ. Χίου
- Λιμενική Αρχή : Κεντρικό Λιμεναρχείο Χίου

## 2. ΕΙΔΟΣ, ΚΑΤΗΓΟΡΙΑ ΛΙΜΕΝΑ

### ▪ Είδος λιμένα

- |                                     |  |
|-------------------------------------|--|
| Εμπορικός <input type="checkbox"/>  | Αλιευτικός <input checked="" type="checkbox"/> |
| Επιβατικός <input type="checkbox"/> | Μικτός <input type="checkbox"/>                |
| Μαρίνα <input type="checkbox"/>     | Άλλος <input type="checkbox"/>                 |



▪ **Κατηγορία λιμένα:**

- Διεθνούς ενδιαφέροντος
- Εθνικής σημασίας
- Μείζονος ενδιαφέροντος
- Τοπικής σημασίας
- Μαρίνα
- Λιμενική εγκατάσταση

**3. ΑΠΟΣΤΑΣΕΙΣ – ΣΥΓΚΟΙΝΩΝΙΑ**

▪ Απόσταση λιμένα από:

<b>Πρωτεύουσα Νήσου</b>	<b>(χλμ)</b>	<b>4,9</b>
<b>Κεντρικό λιμένα της Νήσου</b>	<b>(χλμ)</b>	<b>4,9</b>
<b>Πλησιέστερο αεροδρόμιο</b>	<b>(χλμ)</b>	<b>9,9</b>

▪ Ύπαρξη συγκοινωνίας του λιμένα με:

	<b>Οδική</b>	<b>Ακτοπλοϊκή</b>	<b>Αεροπορική</b>
<b>Αθήνα</b>	--	--	--
<b>Πειραιά</b>	--	--	--
<b>Πρωτεύουσα Νήσου</b>	✓	--	--

**4. ΧΑΡΑΚΤΗΡΙΣΤΙΚΑ – ΥΠΟΔΟΜΗ ΕΥΡΥΤΕΡΗΣ ΠΕΡΙΟΧΗΣ ΛΙΜΕΝΑ**

- **Όνομασία και πληθυσμός πλησιέστερου οικισμού:**  
Βροντάδος, 5.323 κάτοικοι
- **Πληθυσμός Δημοτικής Ενότητας στην οποία ανήκει ο λιμένας:**  
7.527 κάτοικοι
- **Πληθυσμός Δήμου στον οποίο ανήκει ο λιμένας:**  
51.390 κάτοικοι
- **Κύριες παραγωγικές δραστηριότητες περιοχής λιμένα:**  
Αλιεία, τουρισμός, υπηρεσίες
- **Κατάσταση οδικής σύνδεσης του λιμένα με πλησιέστερο οικισμό:**  
Ασφαλτοστρωμένη οδός

- **Πόλοι τουριστικής έλξης (σε ακτίνα 10km):**
  - 1) Αξιοθέατα: Δασκαλόπετρα (Πέτρα του Ομήρου), Ιερό της Κυβέλης
  - 2) Εκκλησίες/ Μοναστήρια: Μονή Μυρσινιδίου
  - 3) Μουσεία: Λαϊκής Τέχνης, Μνημείο του Ψυχάρη
  
- **Πλησιέστερες παραλίες λουόμενων:**  
Δασκαλόπετρα, Όρμος του Λω, Αφανής Ναύτης
  
- **Ύπαρξη τουριστικής υποδομής στη θέση του λιμένα(ξενοδοχεία, εστιατόρια κ.α.):**  
Ενοικιαζόμενα δωμάτια - ξενοδοχείο
  
- **Ύπαρξη αρχαιοτήτων στην περιοχή του λιμένα:**  
Όχι
  
- **Εκτελούμενα σήμερα σημαντικά έργα στην περιοχή του λιμένα:**  
Κανένα
  
- **Θεσμοθετημένες / υπό θεσμοθέτηση περιοχές (ΖΟΕ, προστασίας περιβάλλοντος, δίκτυο NATURA 2000, ιδιαίτερου φυσικού κάλλους κλπ.) στην περιοχή του λιμένα:**
  - A. Δίκτυο NATURA 2000:**
    - i) Ζώνες Ειδικής Προστασίας (ΖΕΠ): Όχι
    - ii) Ειδικές Ζώνες Διατήρησης (ΕΖΔ): Όχι
  
  - B. Ιδιαίτερο καθεστώς προστασίας:**  
Όχι

## 5. ΧΡΗΣΕΙΣ ΛΙΜΕΝΑ

- |               |                                     |        |
|---------------|-------------------------------------|--------|
| Εμπορευματική | <input type="checkbox"/>            |        |
| Επιβατική     | <input type="checkbox"/>            |        |
| Τουριστική    | <input type="checkbox"/>            |        |
| Αλιευτική     | <input checked="" type="checkbox"/> |        |
| Άλλες         | <input type="checkbox"/>            | Ποιες; |

## 6. ΥΠΑΡΧΟΝΤΑ ΛΙΜΕΝΙΚΑ ΕΡΓΑ

	ΝΑΙ	ΟΧΙ
▪ Ύπαρξη εξωτερικών λιμενικών έργων	: ✓	
▪ Ύπαρξη εσωτερικών λιμενικών έργων	: ✓	
▪ Ύπαρξη προστατευμένης λιμενολεκάνης	: ✓	
▪ Λιμενικά έργα υπό κατασκευή	:	✗
▪ Φωτοσήμανση	: ✓	

---

▪ Χωρητικότητα σε σκάφη:

## 7. ΥΠΟΔΟΜΗ – ΕΓΚΑΤΑΣΤΑΣΕΙΣ ΧΕΡΣΑΙΑΣ ΖΩΝΗΣ ΛΙΜΕΝΑ

- Καθορισμένος αιγιαλός και παραλία: ΦΕΚ 544/11 – 10 – 1984
- Καθορισμένη χερσαία ζώνης: ΦΕΚ 360 ΝΣΚ
- Κώδικας ασφαλείας ISPS: όχι

	ΝΑΙ	ΟΧΙ
▪ Δυνατότητα ανεφοδιασμού πλοίων με:		
-νερό	:	✗
-καύσιμα	:	✗
-ηλεκτρικό	:	✗
▪ Ύπαρξη ναυπηγοεπισκευαστικής μονάδας ή συνεργείων	:	✗
▪ Χώρος προσωρινής απόθεσης σκαφών	:	✗
▪ Ύπαρξη συστήματος διαχείρισης αποβλήτων (σχέδιο διαχείρισης παραλαβής αποβλήτων)	: ✓*	
▪ Ύπαρξη χώρου στάθμευσης οχημάτων	: ✓	
▪ Ύπαρξη μέσων πυρασφάλειας	:	✗
▪ Παροχές σε:		
-νερό	:	✗
-ηλεκτρικό	:	✗
-Wi-Fi	:	✗
▪ Δυνατότητα καταπολέμησης ρύπανσης από πλοία κ.α. μέσω αντιρρυπαντικού εξοπλισμού	: ✓ <sup>1</sup>	
▪ Ύπαρξη φωτισμού	: ✓	

- Προσωπικό εξυπηρέτησης ελλιμενιζόμενων σκαφών : ✕
- Ύπαρξη ρυμουλκών : ✕
- Ύπαρξη γερανού ανέλκυσης : ✓ ✕
- Ύπαρξη ράμπας : ✕
- Υπάρχουσες κτηριακές εγκαταστάσεις εξυπηρέτησης λιμένα :
  - σταθμός υποδοχής επιβατών : ✕
  - W.C. : ✕
  - Καταστήματα ναυτικού εξοπλισμού : ✕
- Δραστηριοποίηση συλλόγων/σωματείων : ✕

Αν ναι, ποιοι;

\* Αναθεωρείται ως ενιαίο σχέδιο των λιμένων αρμοδιότητας του Δ.Λ.Τ. της Χίου

<sup>1</sup> Μέσω ενεργοποίησης σχεδίου καταπολέμησης ρύπανσης από το κεντρικό λιμεναρχείο (αντιρρυπαντικός εξοπλισμός από το πλησιέστερο λιμάνι που διαθέτει και σύμβαση με ιδιώτη)

## 8. ΑΝΕΜΟΛΟΓΙΚΑ ΣΤΟΙΧΕΙΑ ΑΠΟ ΠΛΗΣΙΕΣΤΕΡΟ ΜΕΤΕΩΡΟΛΟΓΙΚΟ ΣΤΑΘΜΟ Ε.Μ.Υ.

Μετεωρολογικός Σταθμός: Χίου

Βλ. Παράρτημα Α'.

## 9. ΠΑΡΑΤΗΡΗΣΕΙΣ -ΠΡΟΤΑΣΕΙΣ ΤΟΠΙΚΩΝ ΦΟΡΕΩΝ

**Προβλήματα λιμένα:**

Πρόβλημα δικτύου φωτισμού

**Προτεινόμενα έργα προς βελτίωση του λιμένα:**

Ανακατασκευή δικτύου φωτισμού

## 10. ΦΩΤΟΓΡΑΦΙΚΗ ΑΠΟΤΥΠΩΣΗ ΥΠΑΡΧΟΥΣΑΣ ΛΙΜΕΝΙΚΗΣ ΥΠΟΔΟΜΗΣ



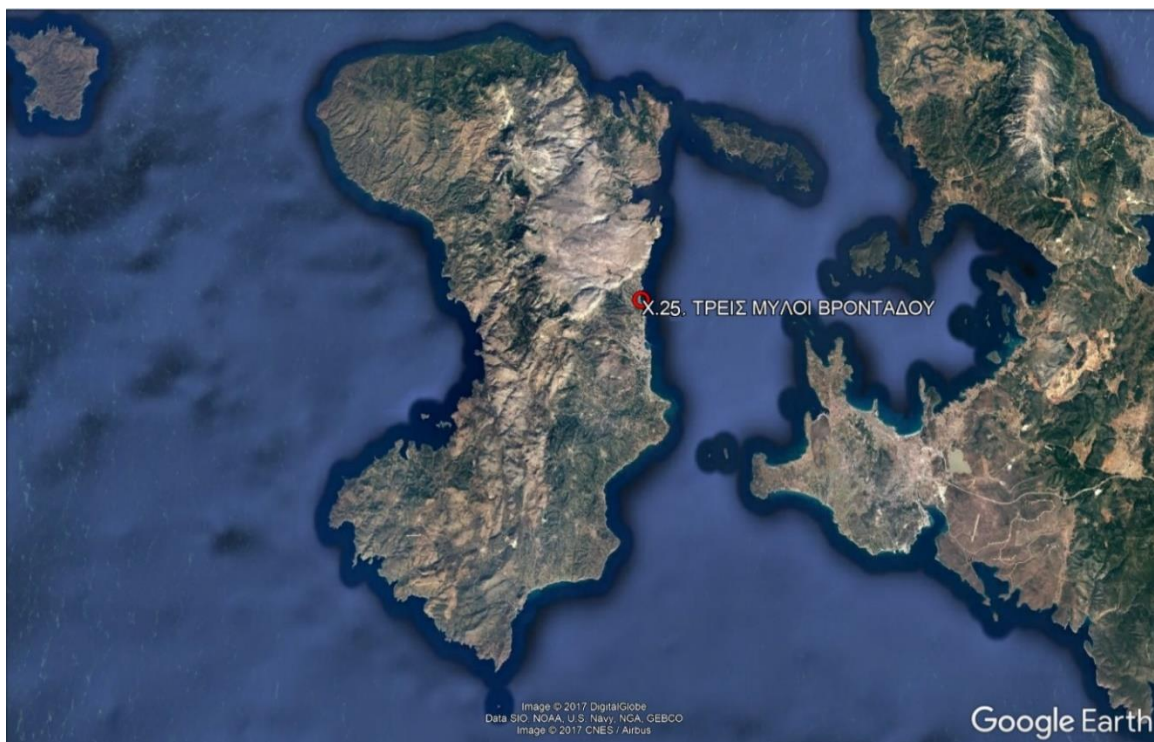




**11. ΣΧΕΔΙΑ ΛΙΜΕΝΑ: -**

Ημερομηνία απογραφής:  
27/02/2018

## Χ.25 ΤΡΕΙΣ ΜΥΛΟΙ ΒΡΟΝΤΑΔΟΥ – Λιμένας



Γεωγραφική θέση λιμένα



Ο λιμένας Τρείς Μύλοι Βροντάδου



<b>ΚΩΔΙΚΟΣ ΑΡΙΘΜΟΣ ΘΕΣΕΩΣ</b>	<b>ΛΙΜΕΝΑΣ / ΛΙΜΕΝΙΚΗ ΕΓΚΑΤΑΣΤΑΣΗ</b> <input checked="" type="checkbox"/> <input type="checkbox"/>
<b>Χ.25</b>	<b>ΤΡΕΙΣ ΜΥΛΟΙ ΒΡΟΝΤΑΔΟΥ</b>

## 1. ΓΕΝΙΚΑ ΣΤΟΙΧΕΙΑ

- Γεωγραφικό Διαμέρισμα : Νησιά Αιγαίου Πελάγους
- Νήσος : Χίου
- Πρωτεύουσα Νήσου : Χίος
- Αποκεντρωμένη Διοίκηση : Αιγαίου
- Περιφέρεια : Βορείου Αιγαίου
- Περιφερειακή Ενότητα : Χίου
- Δήμος : Χίου
- Δημοτική Ενότητα : Ομηρούπολης
- Τοποθεσία Λιμένα : Δημοτική Κοινότητα Βροντάδου
- Θέση Λιμένα : βλ. χάρτη στην αρχή του δελτίου
- Γεωγραφικές συντεταγμένες : 38° 24' 01,1" N & 26° 08' 11,8" E
- Φορέας Διοίκησης Λιμένα : Δ.Λ.Τ. Χίου
- Λιμενική Αρχή : Κεντρικό Λιμεναρχείο Χίου

## 2. ΕΙΔΟΣ, ΚΑΤΗΓΟΡΙΑ ΛΙΜΕΝΑ

- **Είδος λιμένα**
- Εμπορικός  Αλιευτικός
- Επιβατικός  Μικτός
- Μαρίνα  Άλλος

▪ **Κατηγορία λιμένα:**

- Διεθνούς ενδιαφέροντος
- Εθνικής σημασίας
- Μείζονος ενδιαφέροντος
- Τοπικής σημασίας
- Μαρίνα
- Λιμενική εγκατάσταση

**3. ΑΠΟΣΤΑΣΕΙΣ – ΣΥΓΚΟΙΝΩΝΙΑ**

▪ Απόσταση λιμένα από:

Πρωτεύουσα Νήσου	(χλμ)	3,5
Κεντρικό λιμένα της Νήσου	(χλμ)	3,5
Πλησιέστερο αεροδρόμιο	(χλμ)	7,5

▪ Ύπαρξη συγκοινωνίας του λιμένα με:

	Οδική	Ακτοπλοϊκή	Αεροπορική
Αθήνα	--	--	--
Πειραιά	--	--	--
Πρωτεύουσα Νήσου	✓	--	--

**4. ΧΑΡΑΚΤΗΡΙΣΤΙΚΑ – ΥΠΟΔΟΜΗ ΕΥΡΥΤΕΡΗΣ ΠΕΡΙΟΧΗΣ ΛΙΜΕΝΑ**

- **Όνομασία και πληθυσμός πλησιέστερου οικισμού:**  
Βροντάδος, 5.323 κάτοικοι
- **Πληθυσμός Δημοτικής Ενότητας στην οποία ανήκει ο λιμένας:**  
7.527 κάτοικοι
- **Πληθυσμός Δήμου στον οποίο ανήκει ο λιμένας:**  
51.390 κάτοικοι
- **Κύριες παραγωγικές δραστηριότητες περιοχής λιμένα:**  
Αλιεία, τουριστική δραστηριότητα
- **Κατάσταση οδικής σύνδεσης του λιμένα με πλησιέστερο οικισμό:**  
Ασφαλτοστρωμένη οδός

- **Πόλοι τουριστικής έλξης (σε ακτίνα 10km):**
  - 1) Αρχαιολογικός χώρος Β. Βροντάδου: Δασκαλόπετρα (Πέτρα του Ομήρου)
  - 2) Παραδοσιακοί οικισμοί: Αυγόγυμα και Ανάβατος
  - 3) Μνημεία: η Νέα Μονή
  
- **Πλησιέστερες παραλίες λουόμενων:**  
Δασκαλόπετρα, Όρμος του Λω, Αφανής Ναύτης
  
- **Ύπαρξη τουριστικής υποδομής στη θέση του λιμένα(ξενοδοχεία, εστιατόρια κ.α.):**  
Καφετέρια, σούπερ μάρκετ
  
- **Ύπαρξη αρχαιοτήτων στην περιοχή του λιμένα:**  
Όχι
  
- **Εκτελούμενα σήμερα σημαντικά έργα στην περιοχή του λιμένα:**  
Κανένα
  
- **Θεσμοθετημένες / υπό θεσμοθέτηση περιοχές (ΖΟΕ, προστασίας περιβάλλοντος, δίκτυο NATURA 2000, ιδιαίτερου φυσικού κάλλους κλπ.) στην περιοχή του λιμένα:**
  - A. Δίκτυο NATURA 2000:**
    - i) Ζώνες Ειδικής Προστασίας (ΖΕΠ): Όχι
    - ii) Ειδικές Ζώνες Διατήρησης (ΕΖΔ): Όχι
  
  - B. Ιδιαίτερο καθεστώς προστασίας:**  
Όχι

## 5. ΧΡΗΣΕΙΣ ΛΙΜΕΝΑ

- |               |                                     |        |
|---------------|-------------------------------------|--------|
| Εμπορευματική | <input type="checkbox"/>            |        |
| Επιβατική     | <input type="checkbox"/>            |        |
| Τουριστική    | <input type="checkbox"/>            |        |
| Αλιευτική     | <input checked="" type="checkbox"/> |        |
| Άλλες         | <input type="checkbox"/>            | Ποιες; |

## 6. ΥΠΑΡΧΟΝΤΑ ΛΙΜΕΝΙΚΑ ΕΡΓΑ

	ΝΑΙ	ΟΧΙ
▪ Ύπαρξη εξωτερικών λιμενικών έργων	: ✓	
▪ Ύπαρξη εσωτερικών λιμενικών έργων	: ✓	
▪ Ύπαρξη προστατευμένης λιμενολεκάνης	: ✓	
▪ Λιμενικά έργα υπό κατασκευή	:	✗
▪ Φωτοσήμανση	: ✓	

- 
- Χωρητικότητα σε σκάφη: ~ 95 σκάφη (Πηγή: Δ.Λ.Τ. Χίου)

## 7. ΥΠΟΔΟΜΗ – ΕΓΚΑΤΑΣΤΑΣΕΙΣ ΧΕΡΣΑΙΑΣ ΖΩΝΗΣ ΛΙΜΕΝΑ

- Καθορισμένος αιγιαλός και παραλία: ΦΕΚ 1072/31 – 12 – 1998 (επανακαθορισμός)
- Καθορισμένη χερσαία ζώνη: ΦΕΚ ΑΛΕ 29/2004
- Κώδικας ασφαλείας ISPS: όχι

	ΝΑΙ	ΟΧΙ
▪ Δυνατότητα ανεφοδιασμού πλοίων με:		
-νερό	:	✗
-καύσιμα	:	✗
-ηλεκτρικό	:	✗
▪ Ύπαρξη ναυπηγοεπισκευαστικής μονάδας ή συνεργείων	:	✗
▪ Σχέδιο διαχείρισης παραλαβής αποβλήτων	: ✓**	
▪ Ύπαρξη συστήματος διαχείρισης αποβλήτων (σχέδιο διαχείρισης παραλαβής αποβλήτων)	: ✓*	
▪ Ύπαρξη χώρου στάθμευσης οχημάτων	: ✓	
▪ Ύπαρξη μέσων πυρασφάλειας	:	✗
▪ Παροχές σε:		
-νερό	:	✗
-ηλεκτρικό	:	✗
-Wi-Fi	:	✗
▪ Δυνατότητα καταπολέμησης ρύπανσης από πλοία κ.α. μέσω αντιρρυπαντικού εξοπλισμού	: ✓ <sup>1</sup>	
▪ Ύπαρξη φωτισμού	: ✓	

- Προσωπικό εξυπηρέτησης ελλιμενιζόμενων σκαφών : ✕
- Ύπαρξη ρυμουλκών : ✕
- Ύπαρξη γερανού ανέλκυσης : ✓
- Ύπαρξη ράμπας : ✓
- Υπάρχουσες κτηριακές εγκαταστάσεις εξυπηρέτησης λιμένα :
  - σταθμός υποδοχής επιβατών : ✕
  - W.C. : ✕
  - Καταστήματα ναυτικού εξοπλισμού : ✕
- Δραστηριοποίηση συλλόγων/σωματείων : ✕

Αν ναι, ποιοι;

\*\* επί πληρωμή (1 ευρώ/ημέρα)

\* Αναθεωρείται ως ενιαίο σχέδιο των λιμένων αρμοδιότητας του Δ.Λ.Τ. της Χίου

<sup>1</sup> Μέσω ενεργοποίησης σχεδίου καταπολέμησης ρύπανσης από το κεντρικό λιμεναρχείο (αντιρρυπαντικός εξοπλισμός από το πλησιέστερο λιμάνι που διαθέτει και σύμβαση με ιδιώτη)

## 8. ΑΝΕΜΟΛΟΓΙΚΑ ΣΤΟΙΧΕΙΑ ΑΠΟ ΠΛΗΣΙΕΣΤΕΡΟ ΜΕΤΕΩΡΟΛΟΓΙΚΟ ΣΤΑΘΜΟ Ε.Μ.Υ.

Μετεωρολογικός Σταθμός: Χίου  
Βλ. Παράρτημα Α'.

## 9. ΠΑΡΑΤΗΡΗΣΕΙΣ -ΠΡΟΤΑΣΕΙΣ ΤΟΠΙΚΩΝ ΦΟΡΕΩΝ

### Προβλήματα λιμένα:

Ανεπαρκής σκυροδέτηση πλησίον ράμπας ανέλκυσης σκαφών

### Προτεινόμενα έργα προς βελτίωση του λιμένα:

Κρηπίδωση πλησίον ράμπας ανέλκυσης σκαφών

## 10. ΦΩΤΟΓΡΑΦΙΚΗ ΑΠΟΤΥΠΩΣΗ ΥΠΑΡΧΟΥΣΑΣ ΛΙΜΕΝΙΚΗΣ ΥΠΟΔΟΜΗΣ







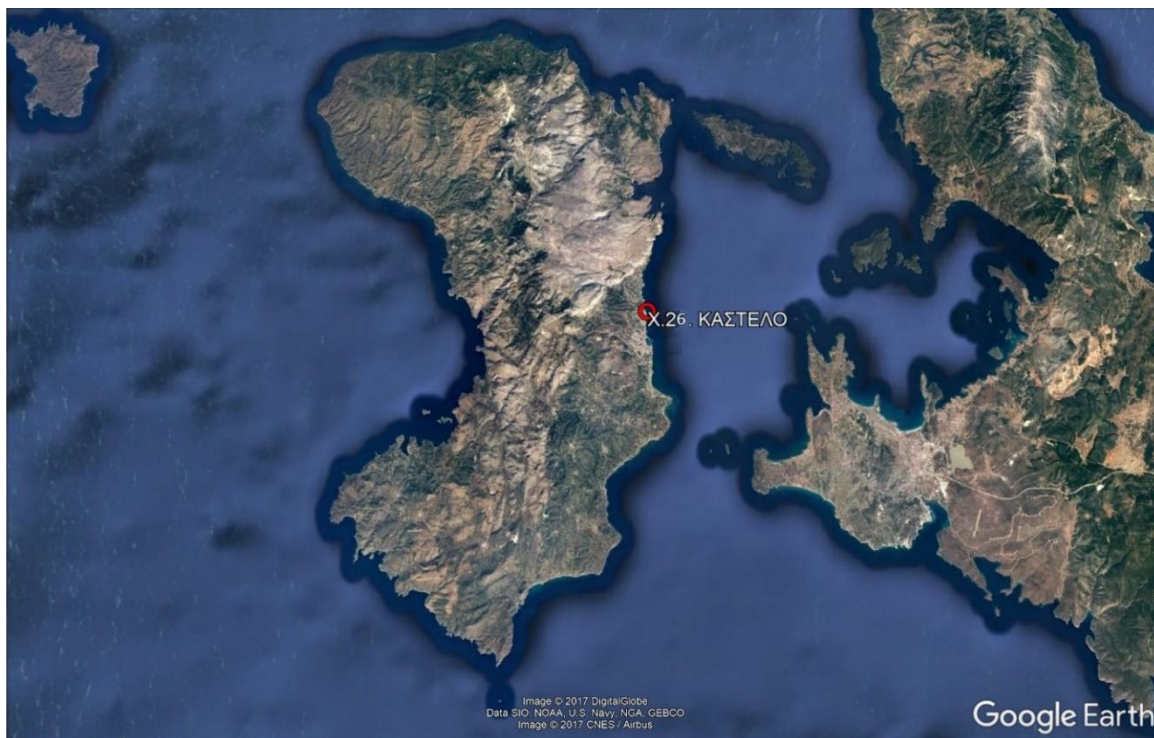




**11. ΣΧΕΔΙΑ ΛΙΜΕΝΑ: -**

Ημερομηνία απογραφής:  
27/02/2018

## Χ.26 ΚΑΣΤΕΛΟ – Λιμένας



Γεωγραφική θέση λιμένα



Ο λιμένας Καστέλου

<b>ΚΩΔΙΚΟΣ ΑΡΙΘΜΟΣ ΘΕΣΕΩΣ</b>	<b>ΛΙΜΕΝΑΣ / ΛΙΜΕΝΙΚΗ ΕΓΚΑΤΑΣΤΑΣΗ</b> <input checked="" type="checkbox"/> <input type="checkbox"/>
<b>Χ.26</b>	<b>ΚΑΣΤΕΛΟ</b>

## 1. ΓΕΝΙΚΑ ΣΤΟΙΧΕΙΑ

- Γεωγραφικό Διαμέρισμα : Νησιά Αιγαίου Πελάγους
- Νήσος : Χίου
- Πρωτεύουσα Νήσου : Χίος
- Αποκεντρωμένη Διοίκηση : Αιγαίου
- Περιφέρεια : Βορείου Αιγαίου
- Περιφερειακή Ενότητα : Χίου
- Δήμος : Χίου
- Δημοτική Ενότητα : Χίου
- Τοποθεσία Λιμένα : Δημοτική Κοινότητα Χίου
- Θέση Λιμένα : βλ. χάρτη στην αρχή του δελτίου
- Γεωγραφικές συντεταγμένες : 38° 23' 25,7" N & 26° 08' 18,7" E
- Φορέας Διοίκησης Λιμένα : Δ.Λ.Τ. Χίου
- Λιμενική Αρχή : Κεντρικό Λιμεναρχείο Χίου

## 2. ΕΙΔΟΣ, ΚΑΤΗΓΟΡΙΑ ΛΙΜΕΝΑ

### ▪ Είδος λιμένα

- |            |                          |            |                                     |
|------------|--------------------------|------------|-------------------------------------|
| Εμπορικός  | <input type="checkbox"/> | Αλιευτικός | <input checked="" type="checkbox"/> |
| Επιβατικός | <input type="checkbox"/> | Μικτός     | <input type="checkbox"/>            |
| Μαρίνα     | <input type="checkbox"/> | Άλλος      | <input type="checkbox"/>            |

▪ **Κατηγορία λιμένα:**

- Διεθνούς ενδιαφέροντος
- Εθνικής σημασίας
- Μείζονος ενδιαφέροντος
- Τοπικής σημασίας
- Μαρίνα
- Λιμενική εγκατάσταση

**3. ΑΠΟΣΤΑΣΕΙΣ – ΣΥΓΚΟΙΝΩΝΙΑ**

▪ Απόσταση λιμένα από:

<b>Πρωτεύουσα Νήσου</b>	<b>(χλμ)</b>	<b>2,4</b>
<b>Κεντρικό λιμένα της Νήσου</b>	<b>(χλμ)</b>	<b>2,4</b>
<b>Πλησιέστερο αεροδρόμιο</b>	<b>(χλμ)</b>	<b>6,4</b>

▪ Ύπαρξη συγκοινωνίας του λιμένα με:

	<b>Οδική</b>	<b>Ακτοπλοϊκή</b>	<b>Αεροπορική</b>
<b>Αθήνα</b>	--	--	--
<b>Πειραιά</b>	--	--	--
<b>Πρωτεύουσα Νήσου</b>	✓	--	--

**4. ΧΑΡΑΚΤΗΡΙΣΤΙΚΑ – ΥΠΟΔΟΜΗ ΕΥΡΥΤΕΡΗΣ ΠΕΡΙΟΧΗΣ ΛΙΜΕΝΑ**

- **Όνομασία και πληθυσμός πλησιέστερου οικισμού:**  
Χίος, 26.850 κάτοικοι
- **Πληθυσμός Δημοτικής Ενότητας στην οποία ανήκει ο λιμένας:**  
26.850 κάτοικοι
- **Πληθυσμός Δήμου στον οποίο ανήκει ο λιμένας:**  
51.390 κάτοικοι
- **Κύριες παραγωγικές δραστηριότητες περιοχής λιμένα:**  
Αλιεία
- **Κατάσταση οδικής σύνδεσης του λιμένα με πλησιέστερο οικισμό:**  
Καλή κατάσταση, ασφαλτοστρωμένη οδός

- **Πόλοι τουριστικής έλξης (σε ακτίνα 10km):**
  - 1) Αξιοθέατα: Κάστρο Χίου, Ανεμόμυλοι Χίου, Κάμπος νότια της Χίου
  - 2) Εκκλησίες/ Μοναστήρια: Αγία Παρασκευή
  - 3) Μνημεία: Ν. Μονής, ανατολικά των Καρνών
  - 4) Παραδοσιακός Οικισμός: Χαλκειό
- **Πλησιέστερες παραλίες λουόμενων:**  
Δασκαλόπετρα, Όρμος του Λω, Αφανής Ναύτης
- **Ύπαρξη τουριστικής υποδομής στη θέση του λιμένα (ξενοδοχεία, εστιατόρια κ.α.):**  
Καφετέρια, σούπερ μάρκετ
- **Ύπαρξη αρχαιοτήτων στην περιοχή του λιμένα:**  
Όχι
- **Εκτελούμενα σήμερα σημαντικά έργα στην περιοχή του λιμένα:**  
Κανένα
- **Θεσμοθετημένες / υπό θεσμοθέτηση περιοχές (ΖΟΕ, προστασίας περιβάλλοντος, δίκτυο NATURA 2000, ιδιαίτερου φυσικού κάλλους κλπ.) στην περιοχή του λιμένα:**
  - A. Δίκτυο NATURA 2000:**
    - i) Ζώνες Ειδικής Προστασίας (ΖΕΠ): Όχι
    - ii) Ειδικές Ζώνες Διατήρησης (ΕΖΔ): Όχι
  - B. Ιδιαίτερο καθεστώς προστασίας:**  
Όχι

## 5. ΧΡΗΣΕΙΣ ΛΙΜΕΝΑ

Εμπορευματική	<input type="checkbox"/>	
Επιβατική	<input type="checkbox"/>	
Τουριστική	<input type="checkbox"/>	
Αλιευτική	<input checked="" type="checkbox"/>	
Άλλες	<input type="checkbox"/>	Ποιες;

## 6. ΥΠΑΡΧΟΝΤΑ ΛΙΜΕΝΙΚΑ ΕΡΓΑ

	ΝΑΙ	ΟΧΙ
▪ Ύπαρξη εξωτερικών λιμενικών έργων	: ✓	
▪ Ύπαρξη εσωτερικών λιμενικών έργων	: ✓	
▪ Ύπαρξη προστατευμένης λιμενολεκάνης	: ✓	
▪ Λιμενικά έργα υπό κατασκευή	:	✗
▪ Φωτοσήμανση	: ✓	

- 
- Χωρητικότητα σε σκάφη: ~ 107 σκάφη (Πηγή: Δ.Λ.Τ. Χίου)

## 7. ΥΠΟΔΟΜΗ – ΕΓΚΑΤΑΣΤΑΣΕΙΣ ΧΕΡΣΑΙΑΣ ΖΩΝΗΣ ΛΙΜΕΝΑ

Καθορισμένος αιγιαλός και παραλία: ΦΕΚ 556/ 15 – 10 – 1985

Καθορισμένη χερσαία ζώνη: ΦΕΚ 360 ΝΣΚ

Κώδικας ασφαλείας ISPS: όχι

	ΝΑΙ	ΟΧΙ
▪ Δυνατότητα ανεφοδιασμού πλοίων με:		
-νερό	:	✗
-καύσιμα	:	✗
-ηλεκτρικό	: ✓	
▪ Ύπαρξη ναυπηγοεπισκευαστικής μονάδας ή συνεργείων	:	✗
▪ Χώρος προσωρινής απόθεσης σκαφών	: ✓	
▪ Ύπαρξη συστήματος διαχείρισης αποβλήτων (σχέδιο διαχείρισης παραλαβής αποβλήτων)	: ✓*	
▪ Ύπαρξη χώρου στάθμευσης οχημάτων	: ✓	
▪ Ύπαρξη μέσων πυρασφάλειας	: ✓	
▪ Παροχές σε:		
-νερό	: ✓	
-ηλεκτρικό	: ✓	
-Wi-Fi	:	✗
▪ Δυνατότητα καταπολέμησης ρύπανσης από πλοία κ.α. μέσω αντιρρυπαντικού εξοπλισμού	: ✓ <sup>1</sup>	
▪ Ύπαρξη φωτισμού	: ✓	
▪ Προσωπικό εξυπηρέτησης ελλιμενιζόμενων σκαφών	: ✓	

- Ύπαρξη ρυμουλκών : ✗
  - Ύπαρξη γερανού ανέλκυσης : ✓
  - Ύπαρξη ράμπας : ✗
  - Υπάρχουσες κτηριακές εγκαταστάσεις εξυπηρέτησης λιμένα :
    - σταθμός υποδοχής επιβατών : ✗
    - W.C. : ✗
    - Καταστήματα ναυτικού εξοπλισμού : ✗
  - Δραστηριοποίηση συλλόγων/σωματείων : ✗
- Αν ναι, ποιοι;

\* Αναθεωρείται ως ενιαίο σχέδιο των λιμένων αρμοδιότητας του Δ.Λ.Τ. της Χίου

<sup>1</sup> Μέσω ενεργοποίησης σχεδίου καταπολέμησης ρύπανσης από το κεντρικό λιμεναρχείο (αντιρρυπαντικός εξοπλισμός από το πλησιέστερο λιμάνι που διαθέτει και σύμβαση με ιδιώτη)

## 8. ΑΝΕΜΟΛΟΓΙΚΑ ΣΤΟΙΧΕΙΑ ΑΠΟ ΠΛΗΣΙΕΣΤΕΡΟ ΜΕΤΕΩΡΟΛΟΓΙΚΟ ΣΤΑΘΜΟ Ε.Μ.Υ.

Μετεωρολογικός Σταθμός: Χίου  
Βλ. Παράρτημα Α'.

## 9. ΠΑΡΑΤΗΡΗΣΕΙΣ -ΠΡΟΤΑΣΕΙΣ ΤΟΠΙΚΩΝ ΦΟΡΕΩΝ

### Προβλήματα λιμένα:

1. Μπαζώνει από φύκη (στο στόμιο)
2. Όρια χωριτικότητας του λιμένα σε αριθμό σκαφών (επιδείνωση προβλήματος όταν η μαρίνα πλησίον αυτού θα δέχεται μόνο τουριστικά σκάφη και όχι τα αλιευτικά)

### Προτεινόμενα έργα προς βελτίωση του λιμένα:

1. Καθαρισμός λιμενολεκάνης
2. Επέκταση του αλιευτικού καταφυγίου μέχρι τη Μαρίνα (στη θέση Νοσοκομείο)

## 10. ΦΩΤΟΓΡΑΦΙΚΗ ΑΠΟΤΥΠΩΣΗ ΥΠΑΡΧΟΥΣΑΣ ΛΙΜΕΝΙΚΗΣ ΥΠΟΔΟΜΗΣ















**11. ΣΧΕΔΙΑ ΛΙΜΕΝΑ: -**

Ημερομηνία απογραφής:  
27/02/2018

**ΠΙΝΑΚΟΠΟΙΗΣΗ ΚΥΡΙΩΝ ΣΤΟΙΧΕΙΩΝ  
ΑΝΑ ΛΙΜΕΝΑ/ΛΙΜΕΝΙΚΗ ΕΓΚΑΤΑΣΤΑΣΗ**

Κωδικός Λιμένα	X.1	X.2	X.3	X.4	X.5
Λιμένας	Χίος (Κεντρικός λιμένας)	Ναυτικός Όμιλος Χίου	Μαρίνα Χίου	Ιχθυόσκαλα Χίου	Φάρκαινα
Φορέας Διοίκησης	Δ.Λ.Τ. Χίου	ιδιωτικός	σε διαδικασίες προς ιδιωτικοποίηση	δεν έχει γίνει η διοικητική παραλαβή του έργου	Δ.Λ.Τ. Χίου
Είδος Λιμένα	Μικτός	Ναυαθλητικός	Μαρίνα	Εμπορευματικός	Αλιευτικός
Κατηγορία Λιμένα	Εθνικής σημασίας	Τοπικής σημασίας	Μαρίνα	Τοπικής σημασίας	Τοπικής σημασίας
Υπαρξη Αρχαιοτήτων	ναι	όχι	όχι	όχι	όχι
Εκτελούμενα Έργα πλησίον της περιοχής του λιμένα	κανένα	κανένα	κανένα	κανένα	κανένα
Χρήσεις λιμένα	Εμπορευματική, Επιβατική, Τουριστική	Ναυαθλητική	Τουριστική	Εμπορευματική	Αλιευτική
Εξωτ. Λιμ. Έργα	✓	✓	✓	✓	✓
Εσωτ. Λιμ. Έργα	✓	✓	✓	✓	✓
Προστατευόμενη Λιμενολεκάνη	✓	✓	✓	✓	✓
Λιμ. Έργα υπό κατασκευή	✓	✗	✓	✗	✗
Φωτοσήμανση	✓	✗	✓	✓	✓
Καθορισμ. αιγιαλός και παραλία	✓	✓	✓	✓	✓
Καθορισμ. χερσαία ζώνη	✓	✗	✗	✓	✓
ISPS	✓	✗	✗	✗	✗
Ανεφοδιασμός νερού	✓	✗	✗	✓	✗
Ανεφοδιασμός καυσίμου	✓	✗	✗	✗	✗
Ανεφοδιασμός ηλ.	✓	✗	✗	✗	✗
Ναυπηγοεπισκευαστική μονάδα ή συνεργείο	✗	✗	✗	✗	✗
Χώρος προσωρινής απόθεσης σκαφών	✗	✓	✓	✗	✗
Σχέδιο διαχείρισης παραλαβής αποβλήτων	✓*	✗	✗	✗	✓*
Δυνατότητα καταπολέμησης ρύπανσης από πλοία κ.α. μέσω αντιρρυπαντικού εξοπλισμού	✓**	✓****	✓****	✓****	✓***
Χώρος στάθμευσης οχημάτων	✓	✗	✓	✓	✓
Πυρασφάλεια	✓	✗	✗	✗	✗
Παροχή νερού	✓	✓	✗	✓	✓
Παροχή ηλεκτρικού	✓	✗	✗	✗	✓
Παροχή Wi-Fi	✗	✗	✗	✗	✗
Υπαρξη Φωτισμού	✓	✗	✗	✓	✓
Προσωπικό εξυπηρέτησης ελλιμενιζόμενων σκαφών	✓	✓	✗	✓	✗
Ρυμουρκά	✓	✗	✗	✗	✗
Γερανός ανέλκυσης	✓	✗	✗	✗	✓
Ράμπα	✗	✓	✗	✗	✓
Υποδοχή επιβατών	✓	✗	✓	✗	✗
W.C	✓	✓	✗	✗	✗
Κατάστημα εξοπλισμού	✓	✗	✗	✗	✗
Σύλλογοι - σωματεία	✓	✓	✗	✓	✗
* Αναθεωρείται ως ενιαίο σχέδιο των λιμένων αρμοδιότητας του Δ.Λ.Τ. της Χίου					
** Μέσω ενεργοποίησης σχεδίου καταπολέμησης ρύπανσης από το κεντρικό λιμεναρχείο (διαθέτει αντιρρυπαντικό εξοπλισμό και σύμβαση με ιδιώτη)					
*** Μέσω ενεργοποίησης σχεδίου καταπολέμησης ρύπανσης από το κεντρικό λιμεναρχείο (αντιρρυπαντικός εξοπλισμός από το πλησιέστερο λιμάνι που διαθέτει και σύμβαση με ιδιώτη)					
**** Μέσω ενεργοποίησης σχεδίου καταπολέμησης ρύπανσης από το κεντρικό λιμεναρχείο (αντιρρυπαντικός εξοπλισμός από το πλησιέστερο λιμάνι που διαθέτει)					

Κωδικός Λιμένα	X.6	X.7	X.8	X.9	X.10
Λιμένας	REVOIL	Αγία Ερμιόνη	Άγιος Γιάννης Καλλιμασιάς	Καταρράκτης	Βοκαριά
Φορέας Διοίκησης	ιδιωτικός	Δ.Λ.Τ. Χίου	Δ.Λ.Τ. Χίου	Δ.Λ.Τ. Χίου	Δ.Λ.Τ. Χίου
Είδος Λιμένα	Εκφόρτωση καυσίμων	Μικτός	Μικτός	Αλιευτικός	Αλιευτικός
Κατηγορία Λιμένα	Λιμενική εργατάσταση	Τοπικής σημασίας	Τοπικής σημασίας	Τοπικής σημασίας	Τοπικής σημασίας
Υπαρξη Αρχαιοτήτων	όχι	όχι	ναι	ναι	όχι
Εκτελούμενα Έργα πλησίον της περιοχής του λιμένα	κανένα	κανένα	κανένα	κανένα	κανένα
Χρήσεις Λιμένα	Εκφόρτωση καυσίμων	Τουριστική, Αλιευτική	Τουριστική, Αλιευτική	Αλιευτική	Αλιευτική
Εξwt. Λιμ. Έργα	✓	✓	✓	✓	✓
Εσωτ. Λιμ. Έργα	✓	✓	✓	✓	✓
Προστατευόμενη Λιμενολεκάνη	✗	✓	✓	✓	✓
Λιμ. Έργα υπό κατασκευή	✗	✗	✗	✗	✗
Φωτοσήμανση	✓	✓	✗	✓	✓
Καθορισμ. αιγιαλός και παραλία	✓	✓	✓	✓	✓
Καθορισμ. χερσαία ζώνη	✓	✓	✓	✓	✓
ISPS	✗	✗	✗	✗	✗
Ανεφοδιασμός νερού	✗	✓	✗	✗	✓
Ανεφοδιασμός καυσίμου	✓	✗	✗	✗	✗
Ανεφοδιασμός ηλ.	✗	✓	✗	✗	✓
Ναυπηγοεπισκευαστική μονάδα ή συνεργείο	✗	✗	✗	✗	✗
Χώρος προσωρινής απόθεσης σκαφών	✗	✓	✗	✗	✓
Σχέδιο διαχείρισης παραλαβής αποβλήτων	✓	✓*	✓*	✓*	✓*
Δυνατότητα καταπολέμησης ρύπανσης από πλοία					
κ.α. μέσω αντιρρυπαντικού εξοπλισμού	✓	✓***	✓***	✓***	✓***
Χώρος στάθμευσης οχημάτων	✓	✓	✓	✓	✓
Πυρασφάλεια	✓	✓	✗	✗	✓
Παροχή νερού	✓	✓	✓	✓	✓
Παροχή ηλεκτρικού	✓	✓	✓	✓	✓
Παροχή Wi-Fi	✗	✗	✗	✗	✗
Υπαρξη Φωτισμού	✓	✓	✓	✓	✓
Προσωπικό εξυπηρέτησης ελλιμενιζόμενων σκαφών	✓	✗	✗	✗	✗
Ρυμουρκά	✗	✗	✗	✗	✗
Γερανός ανέλκυσης	✗	✓	✓	✓	✓
Ράμπα	✗	✓	✓	✓	✓
Υποδοχή επιβατών	✗	✗	✗	✗	✗
W.C	✓	✓	✗	✗	✗
Κατάστημα εξοπλισμού	✗	✗	✗	✗	✗
Σύλλογοι - σωματεία	✗	✓	✗	✗	✗
* Αναθεωρείται ως ενιαίο σχέδιο των λιμένων αρμοδιότητας του Δ.Λ.Τ. της Χίου					
** Μέσω ενεργοποίησης σχεδίου καταπολέμησης ρύπανσης από το κεντρικό λιμεναρχείο (διαθέτει αντιρρυπαντικό εξοπλισμό και σύμβαση με ιδιώτη)					
*** Μέσω ενεργοποίησης σχεδίου καταπολέμησης ρύπανσης από το κεντρικό λιμεναρχείο (αντιρρυπαντικός εξοπλισμός από το πλησιέστερο λιμάνι που διαθέτει και σύμβαση με ιδιώτη)					
**** Μέσω ενεργοποίησης σχεδίου καταπολέμησης ρύπανσης από το κεντρικό λιμεναρχείο (αντιρρυπαντικός εξοπλισμός από το πλησιέστερο λιμάνι που διαθέτει)					



Κωδικός Λιμένα	Χ.11	Χ.12	Χ.13	Χ.14	Χ.15
Λιμένας	Γρίδια	Κώμη	Εμπορείός	Αποθήκα	Μεστά
Φορέας Διοίκησης	Δ.Λ.Τ. Χίου	Δήμος Μαστιχοχωρίων	Δ.Λ.Τ. Χίου	Δ.Λ.Τ. Χίου	Δ.Λ.Τ. Χίου
Είδος Λιμένα	Αλιευτικός	Μικτός	Μικτός	Αλιευτικός	Μικτός
Κατηγορία Λιμένα	Τοπικής σημασίας	Τοπικής σημασίας	Τοπικής σημασίας	Τοπικής σημασίας	Εθνικής σημασίας
Υπαρξη Αρχαιοτήτων	όχι	όχι	όχι	όχι	όχι
Εκτελούμενα Έργα πλησίον της περιοχής του λιμένα	κανένα	κανένα	κανένα	κανένα	κανένα
Χρήσεις λιμένα	Αλιευτική	Τουριστική, Αλιευτική	Τουριστική, Αλιευτική	Αλιευτική	Εμπορευματική, Επιβατική, Αλιευτική
Εξωτ. Λιμ. Έργα	✓	✓	✓	✓	✓
Εσωτ. Λιμ. Έργα	✓	✓	✓	✓	✓
Προστατευόμενη λιμενολεκάνη	✓	✓	✗	✓	✓
Λιμ. Έργα υπό κατασκευή	✗	✗	✗	✗	✗
Φωτοσήμανση	✗	✓	✗	✗	✓
Καθορισμ. αιγιαλός και παραλία	✓	✓	✗	✗	✓
Καθορισμ. χερσαία ζώνη	✓	✗	✓	✓	✓
ISPS	✗	✗	✗	✗	✓
Ανεφοδιασμός νερού	✗	✗	✗	✗	✗
Ανεφοδιασμός καυσίμου	✗	✗	✗	✗	✓
Ανεφοδιασμός ηλ.	✗	✓	✓	✗	✗
Ναυπηγοεπισκευαστική μονάδα ή συνεργείο	✗	✗	✗	✗	✗
Χώρος προσωρινής απόθεσης σκαφών	✗	✗	✗	✗	✗
Σχέδιο διαχείρισης παραλαβής αποβλήτων	✓*	✗	✓*	✓*	✓*
Δυνατότητα καταπολέμησης ρύπανσης από πλοία κ.α. μέσω αντιρρυπαντικού εξοπλισμού	✓***	✓****	✓***	✓***	✓***
Χώρος στάθμευσης οχημάτων	✗	✓	✓	✓	✓
Πυρασφάλεια	✗	✗	✗	✗	✓
Παροχή νερού	✗	✗	✗	✗	✓
Παροχή ηλεκτρικού	✗	✓	✓	✗	✗
Παροχή Wi-Fi	✗	✗	✗	✗	✗
Υπαρξη Φωτισμού	✗	✓	✓	✗	✓
Προσωπικό εξυπηρέτησης ελλιμενιζόμενων σκαφών	✗	✗	✗	✗	✗
Ρυμουρκά	✗	✗	✗	✗	✗
Γερανός ανέλκυσης	✓	✗	✗	✗	✓
Ράμπα	✓	✓	✓	✗	✓
Υποδοχή επιβατών	✗	✗	✗	✗	✓
W.C	✗	✗	✗	✗	✓
Κατάστημα εξοπλισμού	✗	✗	✗	✗	✗
Σύλλογοι - σωματεία	✗	✗	✗	✗	✗

\* Αναθεωρείται ως ενιαίο σχέδιο των λιμένων αρμοδιότητας του Δ.Λ.Τ. της Χίου

\*\* Μέσω ενεργοποίησης σχεδίου καταπολέμησης ρύπανσης από το κεντρικό λιμεναρχείο (διαθέτει αντιρρυπαντικό εξοπλισμό και σύμβαση με ιδιώτη)

\*\*\* Μέσω ενεργοποίησης σχεδίου καταπολέμησης ρύπανσης από το κεντρικό λιμεναρχείο (αντιρρυπαντικός εξοπλισμός από το πλησιέστερο λιμάνι που διαθέτει και σύμβαση με ιδιώτη)

\*\*\*\* Μέσω ενεργοποίησης σχεδίου καταπολέμησης ρύπανσης από το κεντρικό λιμεναρχείο (αντιρρυπαντικός εξοπλισμός από το πλησιέστερο λιμάνι που διαθέτει)

Κωδικός Λιμένα	Χ.16	Χ.17	Χ.18	Χ.19
Λιμένας	Άγια Ειρήνη Ελάτας	Λιθί	Λιμνιά Βολισσού	Καρδάμυλα
Φορέας Διοίκησης	Δ.Λ.Τ. Χίου	Δ.Λ.Τ. Χίου	Δ.Λ.Τ. Χίου	Δ.Λ.Τ. Χίου
Είδος Λιμένα	Αλιευτικός	Αλιευτικός	Μικτός	Αλιευτικός
Κατηγορία Λιμένα	Τοπικής σημασίας	Τοπικής σημασίας	Τοπικής σημασίας	Λιμενική εγκατάσταση
Υπαρξη Αρχαιοτήτων	όχι	όχι	όχι	ναί
Εκτελούμενα Έργα πλησίον της περιοχής του λιμένα	κανένα	κανένα	κανένα	κανένα
Χρήσεις Λιμένα	Αλιευτική	Αλιευτική	Εμπορευματική, Επιβατική, Τουριστική, Αλιευτική	Μεικτός
Εξωτ. Λιμ. Έργα	✓	✓	✓	✓
Εσωτ. Λιμ. Έργα	✓	✓	✓	✓
Προστατευόμενη Λιμενολεκάνη	✓	✓	✓	✓
Λιμ. Έργα υπό κατασκευή	✗	✗	✗	✗
Φωτοσήμανση	✗	✓	✓	✓
Καθορισμ. αιγιαλός και παραλία	✓	✓	✓	✓
Καθορισμ. χερσαία ζώνη	✓	✓	✓	✓
ISPS	✗	✓	✗	✗
Ανεφοδιασμός νερού	✗	✗	✓	✓
Ανεφοδιασμός καυσίμου	✗	✗	✓	✗
Ανεφοδιασμός ηλ.	✗	✗	✓	✓
Ναυπηγοεπισκευαστική μονάδα ή συνεργείο	✗	✗	✗	✗
Χώρος προσωρινής απόθεσης σκαφών	✗	✗	✓	✗
Σχέδιο διαχείρισης παραλαβής αποβλήτων	✓*	✓*	✓*	✓*
Δυνατότητα καταπολέμησης ρύπανσης από πλοία κ.α. μέσω αντιρρυπαντικού εξοπλισμού	✓***	✓***	✓***	✓***
Χώρος στάθμευσης οχημάτων	✓	✓	✓	✓
Πυρασφάλεια	✗	✗	✓	✗
Παροχή νερού	✗	✗	✓	✓
Παροχή ηλεκτρικού	✗	✓	✓	✓
Παροχή Wi-Fi	✗	✗	✗	✗
Υπαρξη Φωτισμού	✓	✓	✓	✓
Προσωπικό εξυπηρέτησης ελλιμενιζόμενων σκαφών	✗	✗	✗	✓
Ρυμουρκά	✗	✗	✗	✗
Γερανός ανέλκυσης	✓	✓	✓	✓
Ράμπα	✓	✓	✓	✓
Υποδοχή επιβατών	✗	✗	✗	✗
W.C	✗	✗	✓	✗
Κατάστημα εξοπλισμού	✗	✗	✗	✗
Σύλλογοι - σωματεία	✗	✗	✗	✓
* Αναθεωρείται ως ενιαίο σχέδιο των λιμένων αρμοδιότητας του Δ.Λ.Τ. της Χίου				
** Μέσω ενεργοποίησης σχεδίου καταπολέμησης ρύπανσης από το κεντρικό λιμεναρχείο (διαθέτει αντιρρυπαντικό εξοπλισμό και σύμβαση με ιδιώτη)				
*** Μέσω ενεργοποίησης σχεδίου καταπολέμησης ρύπανσης από το κεντρικό λιμεναρχείο (αντιρρυπαντικός εξοπλισμός από το πλησιέστερο λιμάνι που διαθέτει και σύμβαση με ιδιώτη)				
**** Μέσω ενεργοποίησης σχεδίου καταπολέμησης ρύπανσης από το κεντρικό λιμεναρχείο (αντιρρυπαντικός εξοπλισμός από το πλησιέστερο λιμάνι που διαθέτει)				

Κωδικός Λιμένα	Χ.20	Χ.21	Χ.22	Χ.23
Λιμένας	Δελφίни	Λαγκάδα	Παντουκίος	Δασκαλόπετρα
Φορέας Διοίκησης	Στρατός	Δ.Λ.Τ. Χίου	Δ. Λ. Τ. Χίου	Δ. Λ. Τ. Χίου
Είδος Λιμένα	Άλλος	Μικτός	Αλιευτικός	Αλιευτικός
Κατηγορία Λιμένα	Λιμενική εγκατάσταση	Τοπικής σημασίας	Τοπικής σημασίας	Τοπικής σημασίας
Υπαρξη Αρχαιοτήτων	όχι	ναι	ναι	όχι
Εκτελούμενα Έργα πλησίον της περιοχής του λιμένα	κανένα	κανένα	κανένα	κανένα
Χρήσεις λιμένα	Στρατιωτική	Εμπορευματική, Επιβατική, Αλιευτική	Αλιευτική	Αλιευτική
Εξωτ. Λιμ. Έργα	-	✓	✓	✓
Εσωτ. Λιμ. Έργα	-	✓	✓	✓
Προστατευόμενη Λιμενολεκάνη	-	✓	✓	✓
Λιμ. Έργα υπό κατασκευή	-	✓	✗	✗
Φωτοσήμανση	-	✓	✗	✓
Καθορισμ. αιγιαλός και παραλία	✓	✓	✓	✗
Καθορισμ. χερσαία ζώνη	✗	✓	✓	✓
ISPS	-	✗	✗	✗
Ανεφοδιασμός νερού	-	✓	✗	✗
Ανεφοδιασμός καυσίμου	-	✗	✗	✗
Ανεφοδιασμός ηλ.	-	✓	✗	✓
Ναυπηγοεπισκευαστική μονάδα ή συνεργείο	-	✗	✗	✗
Χώρος προσωρινής απόθεσης σκαφών	-	✗	✗	✗
Σχέδιο διαχείρισης παραλαβής αποβλήτων	-	✓*	✓*	✓*
Δυνατότητα καταπολέμησης ρύπανσης από πλοία κ.α. μέσω αντιρρυπαντικού εξοπλισμού	-	✓***	✓***	✓***
Χώρος στάθμευσης οχημάτων	-	✓	✓	✓
Πυρασφάλεια	-	✓	✗	✗
Παροχή νερού	-	✓	✗	✓
Παροχή ηλεκτρικού	-	✓	✗	✓
Παροχή Wi-Fi	-	✗	✗	✗
Υπαρξη Φωτισμού	-	✓	✓	✓
Προσωπικό εξυπηρέτησης ελλιμενιζόμενων σκαφών	-	✓	✗	✗
Ρυμουρκά	-	✗	✗	✗
Γερανός ανέλκυσης	-	✓	✓	✓
Ράμπα	-	✓	✓	✓
Υποδοχή επιβατών	-	✗	✗	✗
W.C	-	✗	✗	✗
Κατάστημα εξοπλισμού	-	✗	✗	✗
Σύλλογοι - σωματεία	-	✗	✗	✗
* Αναθεωρείται ως ενιαίο σχέδιο των λιμένων αρμοδιότητας του Δ.Λ.Τ. της Χίου				
** Μέσω ενεργοποίησης σχεδίου καταπολέμησης ρύπανσης από το κεντρικό λιμεναρχείο (διαθέτει αντιρρυπαντικό εξοπλισμό και σύμβαση με ιδιώτη)				
*** Μέσω ενεργοποίησης σχεδίου καταπολέμησης ρύπανσης από το κεντρικό λιμεναρχείο (αντιρρυπαντικός εξοπλισμός από το πλησιέστερο λιμάνι που διαθέτει και σύμβαση με ιδιώτη)				
**** Μέσω ενεργοποίησης σχεδίου καταπολέμησης ρύπανσης από το κεντρικό λιμεναρχείο (αντιρρυπαντικός εξοπλισμός από το πλησιέστερο λιμάνι που διαθέτει)				

Κωδικός Λιμένα	Χ.24	Χ.25	Χ.26
Λιμένας	Γουβί	Τρεις μύλοι Βροντάδου	Καστέλο
Φορέας Διοίκησης	Δ. Λ. Τ. Χίου	Δ. Λ. Τ. Χίου	Δ. Λ. Τ. Χίου
Είδος Λιμένα	Αλιευτικός	Αλιευτικός	Αλιευτικός
Κατηγορία Λιμένα	Τοπικής σημασίας	Τοπικής σημασίας	Τοπικής σημασίας
Υπαρξη Αρχαιοτήτων	όχι	όχι	όχι
Εκτελούμενα Έργα πλησίον της περιοχής του λιμένα	κανένα	κανένα	κανένα
Χρήσεις λιμένα	Αλιευτική	Αλιευτική	Αλιευτική
Εξωτ. Λιμ. Έργα	✓	✓	✓
Εσωτ. Λιμ. Έργα	✓	✓	✓
Προστατευόμενη Λιμενολεκάνη	✓	✓	✓
Λιμ. Έργα υπό κατασκευή	✗	✗	✗
Φωτοσήμανση	✓	✓	✓
Καθορισμ. αιγιαλός και παραλία	✓	✓	✓
Καθορισμ. χερσαία ζώνη	✓	✓	✓
ISPS	✗	✗	✗
Ανεφοδιασμός νερού	✗	✗	✗
Ανεφοδιασμός καυσίμου	✗	✗	✗
Ανεφοδιασμός ηλ.	✗	✗	✓
Ναυπηγοεπισκευαστική μονάδα ή συνεργείο	✗	✗	✗
Χώρος προσωρινής απόθεσης σκαφών	✗	✓*	✓*
Σχέδιο διαχείρισης παραλαβής αποβλήτων	✓*	✓*	✓*
Δυνατότητα καταπολέμησης ρύπανσης από πλοία κ.α. μέσω αντιρρυπαντικού εξοπλισμού	✓***	✓***	✓***
Χώρος στάθμευσης οχημάτων	✓	✓	✓
Πυρασφάλεια	✗	✗	✓
Παροχή νερού	✗	✗	✓
Παροχή ηλεκτρικού	✗	✗	✓
Παροχή Wi-Fi	✗	✗	✗
Υπαρξη Φωτισμού	✓	✓	✓
Προσωπικό εξυπηρέτησης ελλιμενιζόμενων σκαφών	✗	✗	✓
Ρυμουρκά	✗	✗	✗
Γερανός ανέλκυσης	✓	✓	✓
Ράμπα	✗	✓	✗
Υποδοχή επιβατών	✗	✗	✗
W.C	✗	✗	✗
Κατάστημα εξοπλισμού	✗	✗	✗
Σύλλογοι - σωματεία	✗	✗	✗
* Αναθεωρείται ως ενιαίο σχέδιο των λιμένων αρμοδιότητας του Δ.Λ.Τ. της Χίου			
** Μέσω ενεργοποίησης σχεδίου καταπολέμησης ρύπανσης από το κεντρικό λιμεναρχείο (διαθέτει αντιρρυπαντικό εξοπλισμό και σύμβαση με ιδιώτη)			
*** Μέσω ενεργοποίησης σχεδίου καταπολέμησης ρύπανσης από το κεντρικό λιμεναρχείο (αντιρρυπαντικός εξοπλισμός από το πλησιέστερο λιμάνι που διαθέτει και σύμβαση με ιδιώτη)			
**** Μέσω ενεργοποίησης σχεδίου καταπολέμησης ρύπανσης από το κεντρικό λιμεναρχείο (αντιρρυπαντικός εξοπλισμός από το πλησιέστερο λιμάνι που διαθέτει)			

## **Παράρτημα 1.α**

Συγκέντρωση προβλημάτων/προτεινόμενων έργων βελτίωσης

## Παράρτημα 1.α

### ΛΙΜΕΝΕΣ ΝΗΣΟΥ ΧΙΟΥ ΠΡΟΒΛΗΜΑΤΑ ΠΡΟΤΕΙΝΟΜΕΝΑ ΕΡΓΑ ΒΕΛΤΙΩΣΗΣ

No.	ΛΙΜΕΝΕΣ Ν.ΧΙΟΥ	ΠΡΟΒΛΗΜΑΤΑ	ΠΡΟΤΕΙΝΟΜΕΝΑ ΕΡΓΑ ΒΕΛΤΙΩΣΗΣ
1.	ΧΙΟΣ (Κεντρικός Λιμένας)	Ανεπαρκείς χερσαίοι χώροι ζώνης λιμένα	Ενίσχυση της εξωτερικής θωράκισης του βόρειου λιμενοβραχίονα
2.	ΝΑΥΤΙΚΟΣ ΟΜΙΛΟΣ ΧΙΟΥ (Ν.Ο.Χ.)	Ανεπαρκής εσωτερική κρηπίδωση προσήμενου και υπήνεμου μόλου	1. Ανακατασκευή εσωτερικής κρηπίδωσης προσήμενου και υπήνεμου μόλου 2. Σκυροδέτηση χώρου προσωρινής απόθεσης σκαφών
3.	ΜΑΡΙΝΑ ΧΙΟΥ	1. Σπασμένο κρηπίδωμα προσήμενου μόλου 2. Δεν διαθέτει τις βασικές παροχές μιας μαρίνας	
4.	ΙΧΘΥΟΣΚΑΛΑ ΧΙΟΥ		1. Ενίσχυση προσήνεμου μόλου 2. Ανακατασκευή φωτισμού/Διαχωρισμός δικτύων
5.	ΦΑΡΚΑΙΝΑ	Φερτά υλικά εντός λιμενολεκάνης	1. Ανακατασκευή δικτύου φωτισμού 2. Καθαρισμός λιμενολεκάνης 3. Δημιουργία ράμπας ανέλκυσης σκαφών
6.	REVOIL		
7.	ΑΓΙΑ ΕΡΜΙΟΝΗ		Διαμόρφωση χερσαίου χώρου για αποθήκευση και φύλαξη σκαφών
8.	ΑΓΙΟΣ ΙΩΑΝΝΗΣ ΚΑΛΛΙΜΑΣΙΑΣ		1. Ενίσχυση και επέκταση θωράκισης προσήνεμου μόλου 2. Επέκταση τμήματος του ανατολικού κρηπιδώματος
9.	ΚΑΤΑΡΡΑΚΤΗΣ	Μικρό βύθισμα λιμενολεκάνης	Βυθοκόρηση
10.	ΒΟΚΑΡΙΑ		Αντικατάσταση πύλλαρς με νέου τύπου (με κάρτα)
11.	ΓΡΙΔΙΑ	1. Υπερπήδηση κυματισμού στον προσήμενο μόλο 2. Ανεπαρκής προστασία απο κυματισμούς Ν-Α. κατευθύνσεων στο στόμιο του λιμένα 3. Ελλιπές δίκτυο φωτισμού	1. Ενίσχυση εξωτερικής προστασίας προσήνεμου μόλου 2. Κατασκευή κρηπιδώματος υπήνεμου μόλου 3. Ανακατασκευή δικτύου φωτισμού
12.	ΚΩΜΗ	Φαινόμενο προσάμμουσης στο στόμιο	1. Αναδιάταξη λιμενοβραχίονα 2. Κρηπίδωση υπήνεμου μόλου
13.	ΕΜΠΟΡΕΙΟΣ	Ελλείψεις σε όλα τα επίπεδα	Ανασχεδιασμός λιμένα

14.	<b>ΑΠΟΘΗΚΑ</b>	Ελλείψεις σε όλα τα επίπεδα	Ανασχεδιασμός λιμένα
15.	<b>ΜΕΣΤΑ</b>		
16.	<b>ΑΓΙΑ ΕΙΡΗΝΗ ΕΛΑΤΑΣ</b>		Ανακατασκευή ράμπας ανέλκυσης σκαφών (Αν όχι κατασκευή νέου στην απέναντι πλευρά του κόλπου)
17.	<b>ΛΙΘΙ</b>	Τμηματικά ρωγμές στα κρηπιδώματα	1. Σκυροδέτη προς συντήρηση κρηπιδωμάτων μόλου πρόσδεσης αλιευτικών σκαφών 2. Βυθοκόρηση
18.	<b>ΛΙΜΝΙΑΒΟΛΙΣΣΟΥ</b>	ΕΡΓΑ ΥΠΟ ΚΑΤΑΣΚΕΥΗ για προστασία από νότιους ανέμους (εξωτερική θωράκιση)	1. Ανακατασκευή εσωτερικών κρηπιδωμάτων (στον αλιευτικό) 2. Ανακατασκευή δικτύου φωτισμού (στον αλιευτικό)
19.	<b>ΚΑΡΔΑΜΥΛΑ</b>	1. Προβλήματα στους Β ανέμους 2. Τμηματικά ελλιπής εσωτερική κρηπίδωση 3. Ελλιπές δίκτυο φωτισμού	1. Ενίσχυση εξωτερικής θωράκισης 2. Κατασκευή εσωτερικών κρηπιδωμάτων 3. Ανακατασκευή δικτύου φωτισμού
20.	<b>ΔΕΛΦΙΝΙ (Στρατιωτικός)</b>		
21.	<b>ΛΑΓΚΑΔΑ</b>		Διαπλάτυνση παραλιακής οδού και στο υπόλοιπο τμήμα κατά μήκος του λιμένα
22.	<b>ΠΑΝΤΟΥΚΙΟΣ</b>	Ανεπαρκής εσωτερική κρηπίδωση	Ανακατασκευή εσωτερικής κρηπίδωσης
23.	<b>ΔΑΣΚΑΛΟΠΕΤΡΑ</b>	1. Μικρό βύθισμα λιμενολεκάνης –Υπάρξη βράχων εσωτερικά των κρηπιδωμάτων 2. Αγωγός και αποχέτευση εκβάλουν εντός της λιμενολεκάνης του λιμένα.	1. Βυθοκόρηση 2. Καθαρισμός λιμενολεκάνης
24.	<b>ΓΟΥΒΙ ΒΡΟΝΤΑΔΟΥ</b>		Ανακατασκευή δικτύου φωτισμού
25.	<b>ΤΡΕΙΣ ΜΥΛΟΙ ΒΡΟΝΤΑΔΟΥ</b>	Ανεπαρκής σκυροδέτηση πλησίον ράμπας ανέλκυσης σκαφών	Κρηπίδωση πλησίον ράμπας ανέλκυσης σκαφών
26.	<b>ΚΑΣΤΕΛΟ</b>	1. Μπαζώνει από φύκη (στο στόμιο) 2. Όρια χωριτικότητας του λιμένα σε αριθμό σκαφών (επιδείνωση προβλήματος όταν η πλησίον μαρίνα θα δέχεται μόνο τουριστικά σκάφη και όχι τα αλιευτικά)	1. Καθαρισμός λιμενολεκάνης 2. Επέκταση αλιευτικού καταφυγίου μέχρι τη Μαρίνα (στη θέση Νοσοκομείο)

**Παράρτημα 1.β**  
Κατηγοριοποίηση ελλείψεων



## Παράρτημα 1.β

### ΛΙΜΕΝΕΣ ΝΗΣΟΥ ΧΙΟΥ ΚΑΤΗΓΟΡΙΟΠΟΙΗΣΗ ΕΛΛΕΙΨΕΩΝ

A/A	Όνομα Λιμένα/Λιμενικής Εγκατάστασης	Ελλείψεις εξωτερικών λιμενικών έργων	Ελλείψεις εσωτερικών λιμενικών έργων	Ύπαρξη σύγχρονου οδικού δικτύου	Κατάταξη σε κατηγορίες
X.1	ΧΙΟΣ (Κεντρικός Λιμένας)	--	--	--	--
X.2	ΝΑΥΤΙΚΟΣ ΟΜΙΛΟΣ ΧΙΟΥ (Ν.Ο.Χ.)	--	--	--	--
X.3	ΜΑΡΙΝΑ ΧΙΟΥ	--	--	--	--
X.4	ΙΧΘΥΟΣΚΑΛΑ ΧΙΟΥ	--	--	--	--
X.5	ΦΑΡΚΑΙΝΑ	ΟΧΙ	ΝΑΙ	ΟΧΙ	ΣΗΜΑΝΤΙΚΕΣ
X.6	REVOIL (Λιμενική Εγκατάσταση)	--	--	--	--
X.7	ΑΓΙΑ ΕΡΜΙΟΝΗ	ΟΧΙ	ΟΧΙ	ΟΧΙ	ΟΧΙ ΣΗΜΑΝΤΙΚΕΣ
X.8	ΑΓΙΟΣ ΙΩΑΝΝΗΣ ΚΑΛΛΙΜΑΣΙΑΣ	ΝΑΙ	ΟΧΙ	ΟΧΙ	ΣΗΜΑΝΤΙΚΕΣ
X.9	ΚΑΤΑΡΡΑΚΤΗΣ	ΟΧΙ	ΟΧΙ	ΟΧΙ	ΟΧΙ ΣΗΜΑΝΤΙΚΕΣ
X.10	ΒΟΚΑΡΙΑ	ΟΧΙ	ΟΧΙ	ΟΧΙ	ΟΧΙ ΣΗΜΑΝΤΙΚΕΣ
X.11	ΓΡΙΔΙΑ	ΝΑΙ	ΝΑΙ	ΟΧΙ	ΠΟΛΥ ΣΗΜΑΝΤΙΚΕΣ
X.12	ΚΩΜΗ	ΝΑΙ	ΟΧΙ	ΟΧΙ	ΣΗΜΑΝΤΙΚΕΣ
X.13	ΕΜΠΟΡΕΙΟΣ	ΝΑΙ	ΝΑΙ	ΟΧΙ	ΠΟΛΥ ΣΗΜΑΝΤΙΚΕΣ
X.14	ΑΠΟΘΗΚΑ	ΝΑΙ	ΝΑΙ	ΝΑΙ	ΕΛΛΕΙΨΕΙΣ ΣΕ ΟΛΑ ΤΑ ΕΠΙΠΕΔΑ
X.15	ΜΕΣΤΑ	--	--	--	--
X.16	ΑΓΙΑ ΕΙΡΗΝΗ ΕΛΑΤΑΣ	ΟΧΙ	ΝΑΙ	ΟΧΙ	ΣΗΜΑΝΤΙΚΕΣ
X.17	ΛΙΘΙ	ΟΧΙ	ΟΧΙ	ΟΧΙ	ΟΧΙ ΣΗΜΑΝΤΙΚΕΣ
X.18	ΛΙΜΝΙΑΒΟΛΙΣΣΟΥ	ΟΧΙ (ΕΡΓΑ ΥΠΟ ΚΑΤΑΣΚΕΥΗ)	ΝΑΙ	ΟΧΙ	ΣΗΜΑΝΤΙΚΕΣ
X.19	ΚΑΡΔΑΜΥΛΑ	ΝΑΙ	ΝΑΙ	ΟΧΙ	ΠΟΛΥ ΣΗΜΑΝΤΙΚΕΣ
X.20	ΔΕΛΦΙΝΙ (Στρατιωτική Λ. Εγκατάσταση)	--	--	--	--

X.21	ΛΑΓΚΑΔΑ	ΟΧΙ	ΟΧΙ	ΟΧΙ	ΟΧΙ ΣΗΜΑΝΤΙΚΕΣ
X.22	ΠΑΝΤΟΥΚΙΟΣ	ΟΧΙ	ΝΑΙ	ΟΧΙ	ΣΗΜΑΝΤΙΚΕΣ
X.23	ΔΑΣΚΑΛΟΠΕΤΡΑ	ΟΧΙ	ΝΑΙ	ΟΧΙ	ΣΗΜΑΝΤΙΚΕΣ
X.24	ΓΟΥΒΙ ΒΡΟΝΤΑΔΟΥ	ΟΧΙ	ΟΧΙ	ΟΧΙ	ΟΧΙ ΣΗΜΑΝΤΙΚΕΣ
X.25	ΤΡΕΙΣ ΜΥΛΟΙ ΒΡΟΝΤΑΔΟΥ	ΟΧΙ	ΝΑΙ	ΟΧΙ	ΣΗΜΑΝΤΙΚΕΣ
X.26	ΚΑΣΤΕΛΟ	ΟΧΙ	ΟΧΙ	ΟΧΙ	ΟΧΙ ΣΗΜΑΝΤΙΚΕΣ

Σύμφωνα με τις προϋποθέσεις που αναγράφονται στην μεθοδολογία, στη στατιστική ανάλυση των ελλείψεων ως προς τις υποδομές εξαιρούνται: οι δύο λιμένες που ανήκουν στην κατηγορία Εθνικής Σημασίας (X.1, X.15), ο ναυταθλητικής χρήσεως X.2, η μαρίνα X.3, ο λιμένας X.2 (ιχθυόσκαλα), η στρατιωτική λιμενική εγκατάσταση X.20, και η λιμενική εγκατάσταση εκφόρτωσης πετρελαιοειδών X.6

Υποσημείωση:

Η κατάταξη σε κατηγορίες ελλείψεων είναι συνυφασμένη με τις ανάγκες του κάθε λιμένα προς βελτίωση της υφιστάμενης κατάστασης ως προς την χρήση/σεις του.

## **ΠΑΡΑΡΤΗΜΑ Α**

Ανεμολογικά Στοιχεία Πλησιέστερου Μετεωρολογικού Σταθμού Ε.Μ.Υ



ΜΗΝΙΑΙΕΣ ΣΥΧΝΟΤΗΤΕΣ ΑΝΕΜΟΥ

Όνομα Σταθμού	Κωδικός Σταθμού	Γεωγ.πλάτος Σταθμού	Γεωγ.μήκος Σταθμού	Ύψος Σταθμού (m)	Περίοδος					
ΧΙΟΣ	16706	38	26		1/1/1980 ΕΩΣ 31/12/2016					
<b>Ιανουάριος</b>										
Διεύθυνση Ανέμου	N	NE	E	SE	S	SW	W	NW	CLM/VR	SUM
Beaufort 0	0,00	0,00	0,00	0,00	0,00	0,00	0,00	0,00	29,53	29,53
Beaufort 1	0,35	0,17	0,16	0,07	1,41	1,19	0,35	0,57	0,04	4,32
Beaufort 2	3,45	0,73	0,32	0,53	2,79	1,53	0,70	1,43	0,00	11,48
Beaufort 3	9,97	1,27	0,27	0,65	5,87	1,82	0,57	0,55	0,00	20,96
Beaufort 4	9,89	1,49	0,09	0,31	4,98	1,05	0,11	0,15	0,00	18,06
Beaufort 5	6,06	1,08	0,05	0,02	1,74	0,34	0,06	0,07	0,00	9,43
Beaufort 6	2,86	0,39	0,02	0,02	0,50	0,04	0,01	0,01	0,00	3,86
Beaufort 7	1,12	0,07	0,01	0,00	0,27	0,05	0,00	0,01	0,00	1,54
Beaufort 8	0,66	0,02	0,00	0,00	0,10	0,01	0,00	0,00	0,00	0,80
Beaufort >= 9	0,01	0,00	0,00	0,00	0,00	0,00	0,00	0,00	0,00	0,01
<b>SUM</b>	<b>34,36</b>	<b>5,24</b>	<b>0,93</b>	<b>1,62</b>	<b>17,65</b>	<b>6,02</b>	<b>1,80</b>	<b>2,80</b>	<b>29,57</b>	<b>100</b>
<b>Φεβρουάριος</b>										
Διεύθυνση Ανέμου	N	NE	E	SE	S	SW	W	NW	CLM/VR	SUM
Beaufort 0	0,00	0,00	0,00	0,00	0,00	0,00	0,00	0,00	25,74	25,74
Beaufort 1	0,42	0,20	0,24	0,08	1,41	1,71	0,50	0,50	0,07	5,13
Beaufort 2	2,65	0,71	0,44	0,49	2,56	1,57	0,59	0,95	0,01	9,97
Beaufort 3	9,65	1,17	0,33	0,84	6,70	1,83	0,61	0,42	0,00	21,55
Beaufort 4	9,94	1,49	0,15	0,37	4,86	1,44	0,18	0,20	0,00	18,63
Beaufort 5	6,70	1,03	0,03	0,11	2,27	0,47	0,03	0,05	0,00	10,68
Beaufort 6	4,17	0,32	0,01	0,05	0,69	0,01	0,01	0,03	0,00	5,29
Beaufort 7	1,96	0,07	0,03	0,00	0,29	0,00	0,00	0,00	0,00	2,35
Beaufort 8	0,59	0,04	0,00	0,00	0,01	0,00	0,00	0,00	0,00	0,65
Beaufort >= 9	0,03	0,00	0,00	0,00	0,00	0,00	0,00	0,00	0,00	0,03
<b>SUM</b>	<b>36,11</b>	<b>5,02</b>	<b>1,21</b>	<b>1,94</b>	<b>18,78</b>	<b>7,04</b>	<b>1,92</b>	<b>2,15</b>	<b>25,82</b>	<b>100</b>
<b>Μάρτιος</b>										
Διεύθυνση Ανέμου	N	NE	E	SE	S	SW	W	NW	CLM/VR	SUM
Beaufort 0	0,00	0,00	0,00	0,00	0,00	0,00	0,00	0,00	29,71	29,71
Beaufort 1	0,49	0,28	0,28	0,14	1,50	1,85	0,49	0,49	0,05	5,56
Beaufort 2	3,05	1,20	0,51	0,40	3,30	1,49	0,69	0,73	0,02	11,40
Beaufort 3	9,79	1,36	0,17	0,46	8,25	1,21	0,75	0,66	0,01	22,66
Beaufort 4	10,18	1,73	0,11	0,19	4,61	0,78	0,20	0,13	0,00	17,92
Beaufort 5	5,19	0,67	0,04	0,08	1,43	0,08	0,02	0,02	0,00	7,54
Beaufort 6	2,24	0,30	0,02	0,06	0,47	0,01	0,01	0,00	0,00	3,11
Beaufort 7	1,10	0,11	0,00	0,00	0,18	0,00	0,00	0,00	0,00	1,39
Beaufort 8	0,69	0,00	0,00	0,00	0,00	0,01	0,00	0,00	0,00	0,70
Beaufort >= 9	0,00	0,00	0,00	0,00	0,00	0,00	0,00	0,00	0,00	0,00
<b>SUM</b>	<b>32,72</b>	<b>5,65</b>	<b>1,12</b>	<b>1,34</b>	<b>19,75</b>	<b>5,43</b>	<b>2,15</b>	<b>2,04</b>	<b>29,80</b>	<b>100</b>
<b>Απρίλιος</b>										
Διεύθυνση Ανέμου	N	NE	E	SE	S	SW	W	NW	CLM/VR	SUM
Beaufort 0	0,00	0,00	0,00	0,00	0,00	0,00	0,01	0,00	36,99	37,00
Beaufort 1	0,40	0,28	0,33	0,16	1,62	1,52	0,46	0,38	0,04	5,18
Beaufort 2	3,32	1,57	0,63	0,77	4,80	1,53	0,71	0,51	0,01	13,86
Beaufort 3	10,01	2,08	0,16	0,63	9,23	1,38	0,71	0,33	0,00	24,53
Beaufort 4	8,64	1,20	0,03	0,25	3,66	0,55	0,15	0,08	0,00	14,56
Beaufort 5	2,40	0,16	0,00	0,01	0,85	0,10	0,00	0,00	0,00	3,52
Beaufort 6	0,79	0,05	0,00	0,00	0,13	0,01	0,00	0,00	0,00	0,98
Beaufort 7	0,24	0,01	0,00	0,00	0,05	0,00	0,00	0,00	0,00	0,30
Beaufort 8	0,05	0,00	0,00	0,01	0,00	0,00	0,00	0,00	0,00	0,06
Beaufort >= 9	0,00	0,00	0,00	0,00	0,00	0,00	0,00	0,00	0,00	0,00
<b>SUM</b>	<b>25,85</b>	<b>5,36</b>	<b>1,14</b>	<b>1,83</b>	<b>20,34</b>	<b>5,09</b>	<b>2,06</b>	<b>1,29</b>	<b>37,04</b>	<b>100</b>
<b>Μάιος</b>										
Διεύθυνση Ανέμου	N	NE	E	SE	S	SW	W	NW	CLM/VR	SUM
Beaufort 0	0,00	0,00	0,01	0,00	0,01	0,00	0,00	0,00	37,30	37,33
Beaufort 1	0,45	0,60	0,62	0,25	1,74	1,31	0,39	0,27	0,05	5,67
Beaufort 2	4,46	2,95	0,94	0,70	4,39	1,05	0,34	0,34	0,01	15,18
Beaufort 3	13,52	2,47	0,08	0,48	6,71	1,13	0,49	0,25	0,00	25,14
Beaufort 4	9,70	1,16	0,00	0,08	1,69	0,33	0,07	0,02	0,00	13,05
Beaufort 5	2,29	0,12	0,00	0,00	0,30	0,00	0,00	0,00	0,00	2,71
Beaufort 6	0,55	0,01	0,00	0,00	0,08	0,00	0,00	0,00	0,00	0,65
Beaufort 7	0,14	0,00	0,00	0,00	0,06	0,00	0,00	0,00	0,00	0,21
Beaufort 8	0,05	0,00	0,00	0,00	0,00	0,00	0,00	0,00	0,00	0,05
Beaufort >= 9	0,01	0,00	0,00	0,00	0,00	0,00	0,00	0,00	0,00	0,01
<b>SUM</b>	<b>31,17</b>	<b>7,32</b>	<b>1,65</b>	<b>1,52</b>	<b>14,98</b>	<b>3,82</b>	<b>1,29</b>	<b>0,88</b>	<b>37,36</b>	<b>100</b>
<b>Ιούνιος</b>										
Διεύθυνση Ανέμου	N	NE	E	SE	S	SW	W	NW	CLM/VR	SUM
Beaufort 0	0,00	0,00	0,00	0,00	0,00	0,00	0,01	0,00	32,93	32,94
Beaufort 1	0,68	0,40	0,54	0,37	0,98	1,01	0,40	0,22	0,06	4,65
Beaufort 2	4,89	2,69	0,89	0,52	2,62	0,38	0,25	0,38	0,01	12,63
Beaufort 3	19,99	3,77	0,19	0,36	4,40	0,33	0,30	0,28	0,00	29,60
Beaufort 4	13,58	1,57	0,00	0,04	0,85	0,06	0,07	0,11	0,00	16,28
Beaufort 5	2,20	0,17	0,00	0,00	0,14	0,01	0,00	0,00	0,00	2,52
Beaufort 6	1,04	0,00	0,00	0,00	0,07	0,00	0,00	0,00	0,00	1,11
Beaufort 7	0,23	0,00	0,00	0,00	0,01	0,00	0,00	0,00	0,00	0,25
Beaufort 8	0,00	0,00	0,00	0,00	0,00	0,01	0,00	0,00	0,00	0,01
Beaufort >= 9	0,00	0,00	0,00	0,00	0,00	0,00	0,00	0,00	0,00	0,00
<b>SUM</b>	<b>42,60</b>	<b>8,59</b>	<b>1,62</b>	<b>1,28</b>	<b>9,06</b>	<b>1,81</b>	<b>1,02</b>	<b>1,00</b>	<b>33,00</b>	<b>100</b>

Ιούλιος											
Διεύθυνση Ανέμου		N	NE	E	SE	S	SW	W	NW	CLM/VR	SUM
Beaufort 0	0	0,01	0,00	0,01	0,00	0,00	0,00	0,02	0,00	21,23	21,28
Beaufort 1	1	0,30	0,32	0,36	0,13	0,91	0,42	0,13	0,10	0,00	2,67
Beaufort 2	2	5,41	2,00	0,94	0,23	0,89	0,08	0,05	0,26	0,00	9,86
Beaufort 3	3	26,11	3,29	0,08	0,12	1,08	0,02	0,06	0,16	0,00	30,92
Beaufort 4	4	25,90	1,81	0,00	0,01	0,28	0,01	0,02	0,06	0,00	28,09
Beaufort 5	5	5,61	0,10	0,00	0,00	0,00	0,00	0,00	0,01	0,00	5,72
Beaufort 6	6	1,39	0,04	0,00	0,00	0,00	0,00	0,00	0,00	0,00	1,43
Beaufort 7	7	0,01	0,00	0,00	0,00	0,00	0,00	0,00	0,00	0,00	0,01
Beaufort 8	8	0,00	0,00	0,00	0,00	0,00	0,00	0,00	0,00	0,00	0,00
Beaufort >= 9	>= 9	0,01	0,00	0,00	0,00	0,00	0,00	0,00	0,00	0,00	0,01
<b>SUM</b>		<b>64,76</b>	<b>7,56</b>	<b>1,39</b>	<b>0,49</b>	<b>3,15</b>	<b>0,54</b>	<b>0,29</b>	<b>0,59</b>	<b>21,23</b>	<b>100</b>

Αύγουστος											
Διεύθυνση Ανέμου		N	NE	E	SE	S	SW	W	NW	CLM/VR	SUM
Beaufort 0	0	0,00	0,00	0,01	0,00	0,00	0,00	0,00	0,00	21,71	21,72
Beaufort 1	1	0,31	0,35	0,39	0,13	0,64	0,58	0,11	0,18	0,01	2,71
Beaufort 2	2	4,91	2,11	0,63	0,30	0,76	0,19	0,08	0,34	0,02	9,35
Beaufort 3	3	26,71	3,20	0,06	0,07	1,00	0,04	0,12	0,25	0,00	31,46
Beaufort 4	4	25,11	1,68	0,00	0,01	0,16	0,01	0,04	0,10	0,00	27,10
Beaufort 5	5	6,34	0,08	0,00	0,00	0,00	0,00	0,00	0,00	0,00	6,43
Beaufort 6	6	1,03	0,00	0,00	0,00	0,00	0,00	0,00	0,00	0,00	1,03
Beaufort 7	7	0,19	0,00	0,00	0,00	0,00	0,00	0,00	0,00	0,00	0,19
Beaufort 8	8	0,01	0,00	0,00	0,00	0,00	0,00	0,00	0,00	0,00	0,01
Beaufort >= 9	>= 9	0,00	0,00	0,00	0,00	0,00	0,00	0,00	0,00	0,00	0,00
<b>SUM</b>		<b>64,61</b>	<b>7,43</b>	<b>1,09</b>	<b>0,52</b>	<b>2,56</b>	<b>0,82</b>	<b>0,35</b>	<b>0,87</b>	<b>21,75</b>	<b>100</b>

Σεπτέμβριος											
Διεύθυνση Ανέμου		N	NE	E	SE	S	SW	W	NW	CLM/VR	SUM
Beaufort 0	0	0,01	0,00	0,01	0,00	0,01	0,00	0,00	0,00	30,52	30,56
Beaufort 1	1	0,39	0,34	0,37	0,09	1,26	0,97	0,24	0,25	0,04	3,94
Beaufort 2	2	4,93	2,41	0,67	0,33	2,13	0,57	0,26	0,49	0,01	11,79
Beaufort 3	3	20,43	3,27	0,01	0,28	3,58	0,29	0,33	0,43	0,00	28,62
Beaufort 4	4	16,73	1,25	0,00	0,03	0,76	0,10	0,05	0,06	0,00	18,97
Beaufort 5	5	4,79	0,10	0,00	0,00	0,03	0,00	0,00	0,01	0,00	4,93
Beaufort 6	6	0,94	0,01	0,00	0,00	0,01	0,00	0,00	0,03	0,00	1,00
Beaufort 7	7	0,16	0,00	0,00	0,00	0,00	0,00	0,00	0,00	0,00	0,16
Beaufort 8	8	0,03	0,00	0,00	0,00	0,00	0,00	0,00	0,00	0,00	0,03
Beaufort >= 9	>= 9	0,01	0,00	0,00	0,00	0,00	0,00	0,00	0,00	0,00	0,01
<b>SUM</b>		<b>48,42</b>	<b>7,38</b>	<b>1,06</b>	<b>0,72</b>	<b>7,77</b>	<b>1,93</b>	<b>0,88</b>	<b>1,27</b>	<b>30,57</b>	<b>100</b>

Οκτώβριος											
Διεύθυνση Ανέμου		N	NE	E	SE	S	SW	W	NW	CLM/VR	SUM
Beaufort 0	0	0,00	0,00	0,00	0,00	0,00	0,00	0,00	0,00	33,45	33,45
Beaufort 1	1	0,50	0,20	0,26	0,05	1,55	1,36	0,34	0,44	0,00	4,71
Beaufort 2	2	4,40	1,60	0,49	0,41	3,48	0,86	0,21	0,39	0,00	11,84
Beaufort 3	3	14,19	2,21	0,07	0,26	5,25	0,48	0,16	0,25	0,00	22,86
Beaufort 4	4	13,73	1,77	0,02	0,01	1,87	0,15	0,10	0,06	0,00	17,71
Beaufort 5	5	5,47	0,69	0,00	0,00	0,18	0,01	0,01	0,02	0,00	6,39
Beaufort 6	6	2,09	0,11	0,00	0,00	0,02	0,00	0,00	0,00	0,00	2,22
Beaufort 7	7	0,73	0,01	0,00	0,00	0,00	0,00	0,00	0,00	0,00	0,74
Beaufort 8	8	0,07	0,00	0,00	0,00	0,00	0,00	0,00	0,00	0,00	0,07
Beaufort >= 9	>= 9	0,00	0,00	0,00	0,00	0,00	0,00	0,00	0,00	0,00	0,00
<b>SUM</b>		<b>41,18</b>	<b>6,59</b>	<b>0,85</b>	<b>0,73</b>	<b>12,35</b>	<b>2,86</b>	<b>0,82</b>	<b>1,17</b>	<b>33,45</b>	<b>100</b>

Νοέμβριος											
Διεύθυνση Ανέμου		N	NE	E	SE	S	SW	W	NW	CLM/VR	SUM
Beaufort 0	0	0,00	0,00	0,00	0,00	0,00	0,00	0,00	0,00	32,95	32,95
Beaufort 1	1	0,63	0,26	0,38	0,13	2,01	1,49	0,42	0,67	0,01	6,02
Beaufort 2	2	3,77	1,11	0,32	0,36	4,76	1,57	0,41	0,66	0,00	12,96
Beaufort 3	3	9,22	1,36	0,07	0,59	7,65	1,27	0,38	0,36	0,00	20,90
Beaufort 4	4	9,59	1,48	0,00	0,29	3,89	0,66	0,07	0,22	0,00	16,20
Beaufort 5	5	4,53	0,67	0,00	0,07	1,21	0,11	0,03	0,04	0,00	6,65
Beaufort 6	6	2,31	0,20	0,01	0,04	0,32	0,03	0,01	0,01	0,00	2,93
Beaufort 7	7	1,12	0,00	0,00	0,00	0,09	0,00	0,00	0,00	0,00	1,21
Beaufort 8	8	0,18	0,00	0,00	0,00	0,00	0,00	0,00	0,00	0,00	0,18
Beaufort >= 9	>= 9	0,00	0,00	0,00	0,00	0,00	0,00	0,00	0,00	0,00	0,00
<b>SUM</b>		<b>31,36</b>	<b>5,08</b>	<b>0,78</b>	<b>1,48</b>	<b>19,94</b>	<b>5,12</b>	<b>1,32</b>	<b>1,97</b>	<b>32,96</b>	<b>100</b>

Δεκέμβριος											
Διεύθυνση Ανέμου		N	NE	E	SE	S	SW	W	NW	CLM/VR	SUM
Beaufort 0	0	0,00	0,00	0,00	0,00	0,00	0,00	0,00	0,00	29,41	29,41
Beaufort 1	1	0,36	0,25	0,22	0,10	1,67	1,35	0,46	0,49	0,03	4,93
Beaufort 2	2	3,61	0,77	0,31	0,47	3,79	2,04	0,53	1,25	0,00	12,77
Beaufort 3	3	8,72	1,08	0,36	0,57	6,45	1,56	0,42	0,55	0,00	19,71
Beaufort 4	4	9,36	2,08	0,12	0,56	5,76	0,79	0,10	0,09	0,00	18,87
Beaufort 5	5	5,73	1,72	0,03	0,17	1,84	0,26	0,01	0,01	0,00	9,77
Beaufort 6	6	2,24	0,38	0,00	0,01	0,70	0,03	0,01	0,00	0,00	3,37
Beaufort 7	7	0,69	0,03	0,00	0,01	0,13	0,01	0,01	0,00	0,00	0,89
Beaufort 8	8	0,22	0,03	0,00	0,00	0,03	0,00	0,00	0,00	0,00	0,27
Beaufort >= 9	>= 9	0,00	0,00	0,00	0,00	0,00	0,00	0,00	0,00	0,00	0,00
<b>SUM</b>		<b>30,94</b>	<b>6,33</b>	<b>1,04</b>	<b>1,90</b>	<b>20,35</b>	<b>6,05</b>	<b>1,55</b>	<b>2,40</b>	<b>29,44</b>	<b>100</b>

Λαμβάνονται υπόψη όλες οι παρατηρήσεις ανέμου που είναι διαθέσιμες στο χρονικό διάστημα επιλογής