

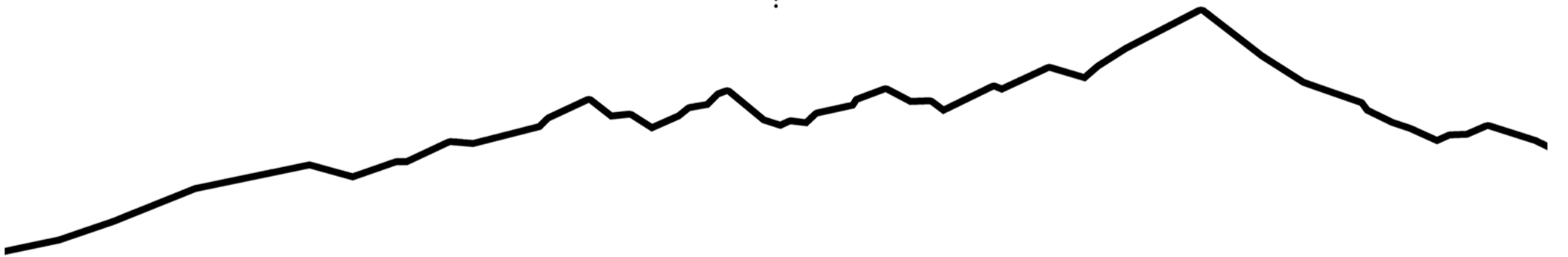
Οκτώμβριος 2019

**ΚΕΝΤΡΟ ΠΕΡΙΒΑΛΛΟΝΤΙΚΗΣ  
ΚΑΙ ΠΟΛΙΤΙΣΜΙΚΗΣ ΠΡΟΒΟΛΗΣ  
ΤΟΥ ΟΡΟΥΣ ΤΑΪΓΕΤΟΣ ΚΑΙ  
ΤΩΝ ΟΡΕΙΝΩΝ  
ΔΡΑΣΤΗΡΙΟΤΗΤΩΝ**

ΕΠΙΒΛΕΠΩΝ ΚΑΘΗΓΗΤΗΣ  
Κωνσταντίνος Μωραΐτης

ΣΥΜΒΟΥΛΟΣ ΚΑΘΗΓΗΤΡΙΑ  
Ελευθερία Τσακανίκα

Χαράλαμπος Μαραγκός





## ΧΛΩΡΙΔΑ ΤΟΥ ΤΑΪΓΕΤΟΥ

Τη χλωριδική αξία και τη μοναδικότητα του Ταΐγету συνθέτουν:

- ο ιδιαίτερα υψηλός αριθμός φυτών
- ο υψηλός αριθμός ενδημικών και στενότοπων ενδημικών φυτών που καθιστά τον Ταΐγετο «κέντρο ενδημισμού»
- ο υψηλός αριθμός σπάνιων, απειλούμενων και προστατευόμενων ειδών και υποειδών
- το γεγονός ότι απαντούν είδη για τα οποία ο Ταΐγετος αποτελεί το όριο εξάπλωσής τους

Τουλάχιστον 851 φυτικά είδη και υποείδη από τα οποία περίπου το 25% κρίνονται ως σημαντικά.

Από αυτά, 33 είναι ενδημικά της περιοχής και 100 είναι ενδημικά της Ελλάδας.

Υπάρχουν όμως και είδη που, χωρίς να είναι ενδημικά, είναι πολύ σπάνια για την Ελλάδα και την Ευρώπη και έχουν ασιατική προέλευση.



*Centaurea affinis laconiae* (Υψόμετρο: 600-1900μ)



*Jurinea taygetea*  
(Υψόμετρο: 2000-2250μ - Κατάσταση: Κρισίμως Κινδυνεύον)



*Campanula topoliana*



*Achillea taygetea* (Υψόμετρο: 1400-2100μ)



Οφρύς του Ταΐγету (Υψόμετρο : 950+μ)



*Aquilegia ottonis taygetea* (Υψόμετρο: 1800-2255μ)



*Astragalus Taygeteus* (Υψόμετρο: 1600-2300μ)



*Stachys canescens* (Υψόμετρο: 15-1700μ)



*Hypericum Taygeteum* (Υψόμετρο: 400-1200μ)




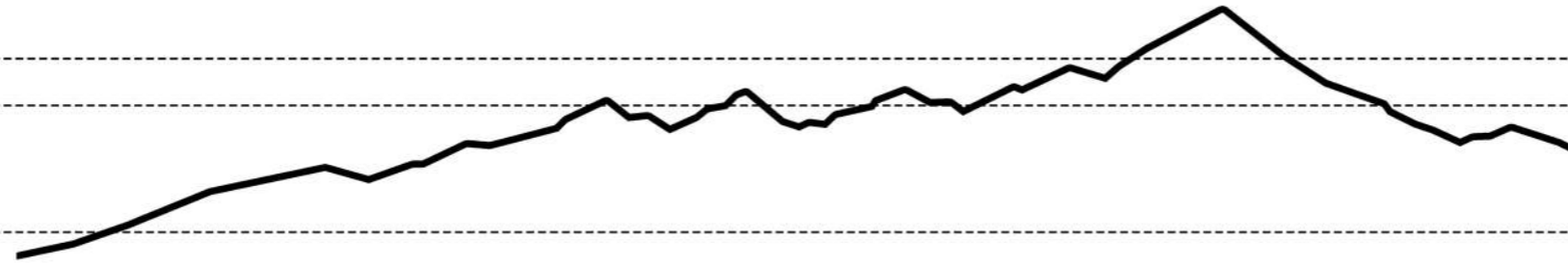
*Scabiosa taygetea* (Υψόμετρο: 1200-2300μ)



*Crocus nivalis* (Υψόμετρο: 400-2400μ)

# ΖΩΝΕΣ ΒΛΑΣΤΗΣΗΣ ΣΤΟΝ ΤΑΪΓΕΤΟ

Αλπική ζώνη	2000-2407μ.
Υποαλπική ζώνη	1650-2000μ.
Ορεινή ζώνη	750-1650μ.
Χαμηλές πλαγιές	0-750μ.



Ανεμώνη του βουνού



Γεράνι



Τσάι του βουνού  
Ενδημικό του Ταΰγετου



Κρόκος του Χιονιού  
Ενδημικό του Ταΰγετου



Λυγαριά



Κυκλάμινο το πελοποννησιακό



Αγριοτριανταφυλλιά  
Δάσος μαύρης πεύκης



Τσουκνίδα



Βερμπάσκο το άκαυλο  
Ενδημικό του Ταΰγετου και του Χελμού



Μυρτιά



Χαμηλές πλαγιες



Ορεινή ζώνη



Υποαλπική ζώνη



Αλπική ζώνη



Ρεματιές, Φαράγγια



Σημερινή κατάσταση

Θηλαστικά και ερπετά



Lacerta graeca

Podarcis peloropnesiaca

Κρασπεδωτη χελώνα

Ορνιθοπανίδα



Κουκουβάγια



Χρυσαιτός



Φιδαιετος



Πετρίτης



Πετροκότσυφας



Βραχοκιρκίνεζο



Πευκοδρυοκολάπτης



Λευκονώτης

Πεταλούδες



Polyommatus menelaos



Plebejus eurypilus pelopides



Turanana endymion Taygetica

Ορεινοί οικισμοί


---



Νέδουσα



Αναβρυτή



Αλαγονία




Κουμουστά

Ιστορικές μονές και βυζαντινά μνημεία

---



Ι. Μονή Γόλας



Ι. Μονή Φανερωμένης




Ι. Μονή Ζερμπίτσης



Ι. Μονή Μελέ

Μουσεία

---



Λαογραφικό Αρτεμισίας



Αρχαιολογικό Μυστρά



Βοτανικό και Γεωλογικό Μουσείο Ταυγέτου

Φρούρια, πύργοι, γέφυρες

---



Καστρο Μυστρά



Καστρο της Ζαρνατάς



Καστρο Λογκανικού



Γέφυρι Αγίου Πολυκαρπού

Αρχαία

---



Ελληνιστικό Γεφύρι






Καιάδας



Αρχαίο καλντερίμι

ΟΡΕΙΝΕΣ ΔΡΑΣΤΗΡΙΟΤΗΤΕΣ



Αναρρίχηση -  
Αναρριχητικό Πάρκο Λαγκάδας  
Αναρριχητικό Πάρκο Νέδουσας

Αλεξίπτωτο πλαγιάς - ΑΝΩ ΒΕΡΓΑ



Ορειβατικό σκι



Ποδηλασία  
Ορεινή ποδηλασία



Πεζοπορία Ορειβασία  
032 - Ε4  
Ορεινό τρέξιμο  
Ταΰγετος Challenge  
Taygetos Mountain Marathon





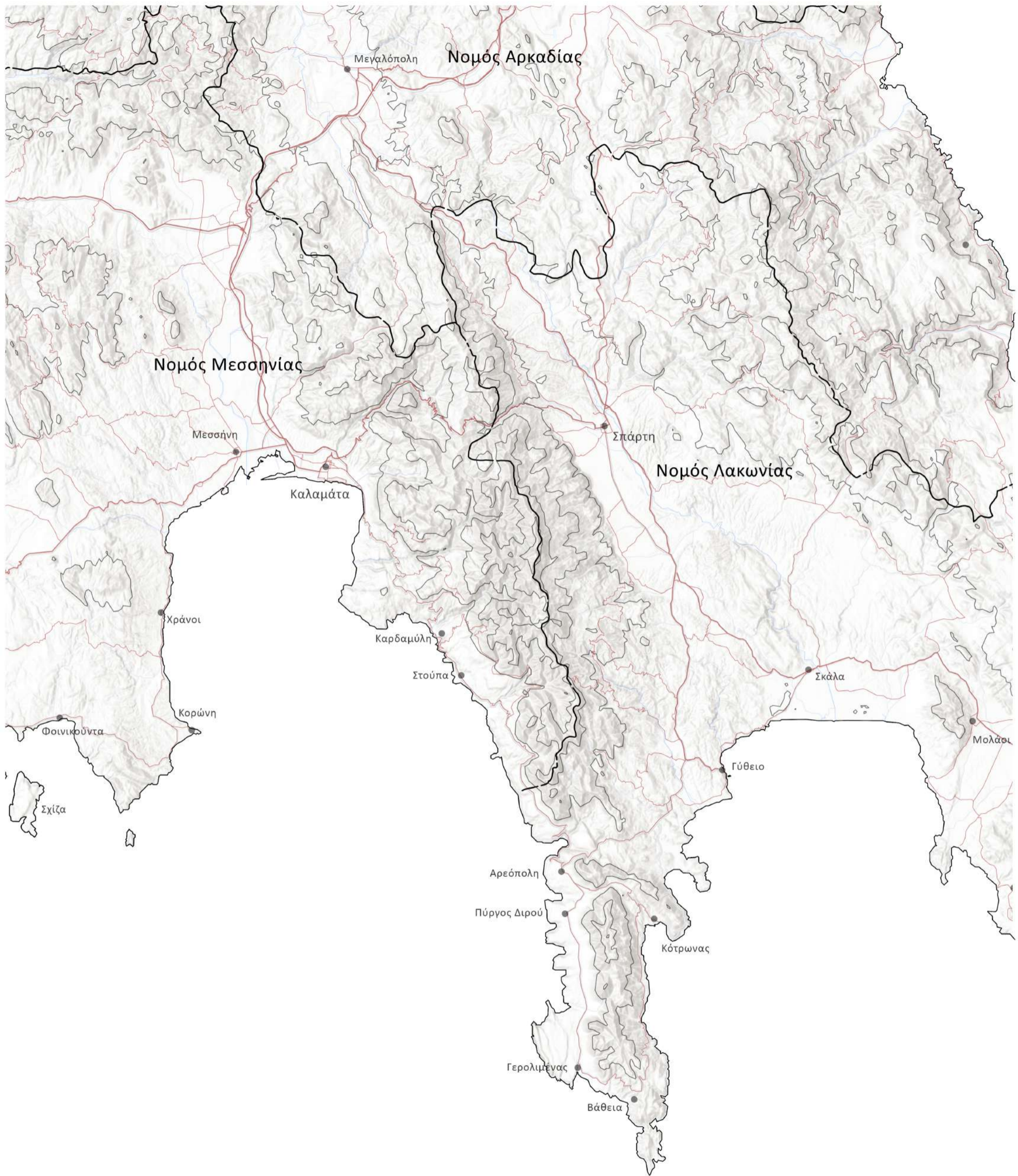
- Κύριο οδικό δίκτυο
- Δευτερεύον οδικό δίκτυο
- Υψομετρικές καμπύλες ανά 500μ.

## ΧΑΡΤΗΣ ΟΔΙΚΟ ΔΥΚΤΙΟ

κλίμακα 1:250 000





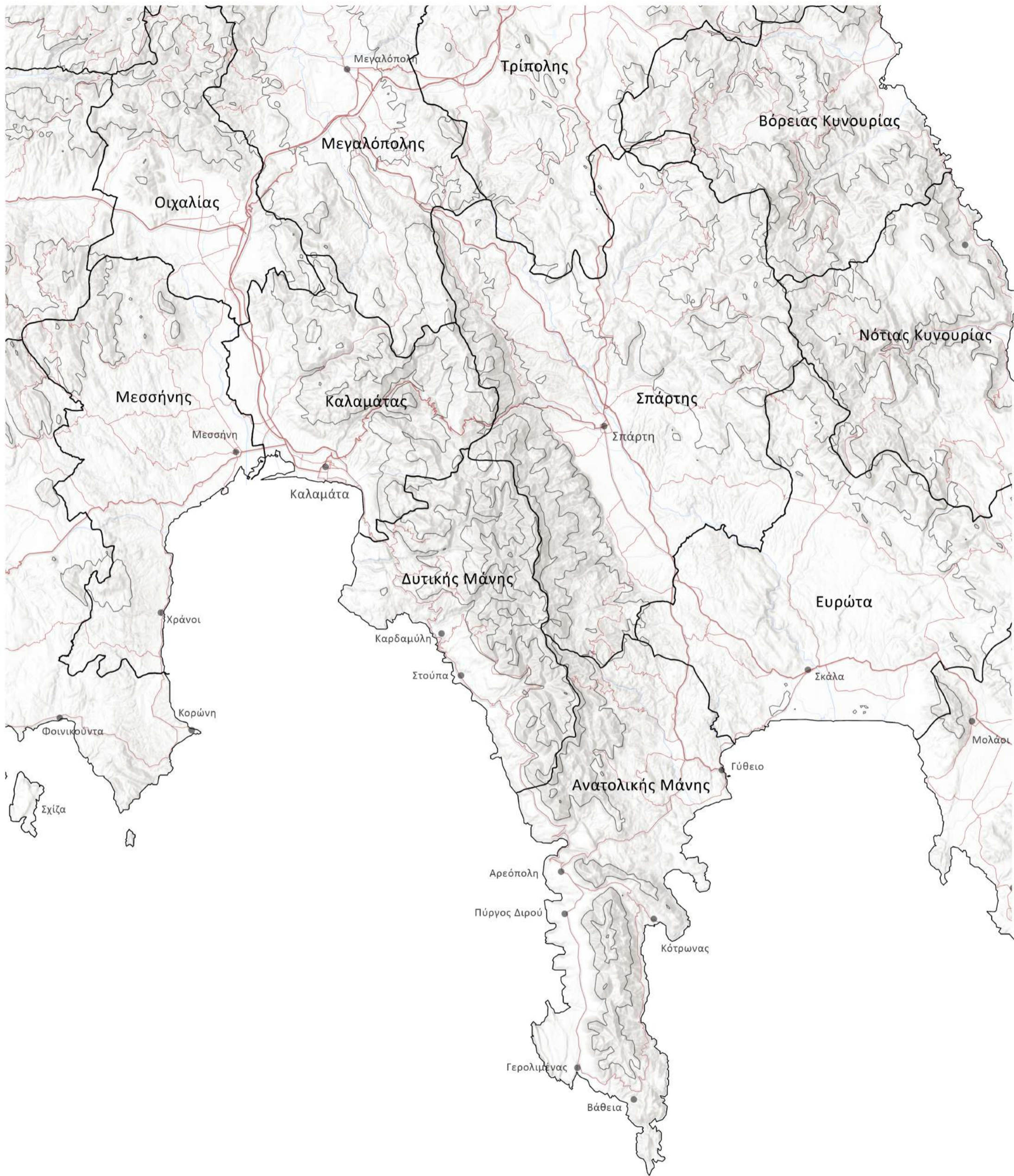


--- Όρια Νομών

# ΧΑΡΤΗΣ ΟΡΙΑ ΝΟΜΩΝ

κλίμακα 1:250 000



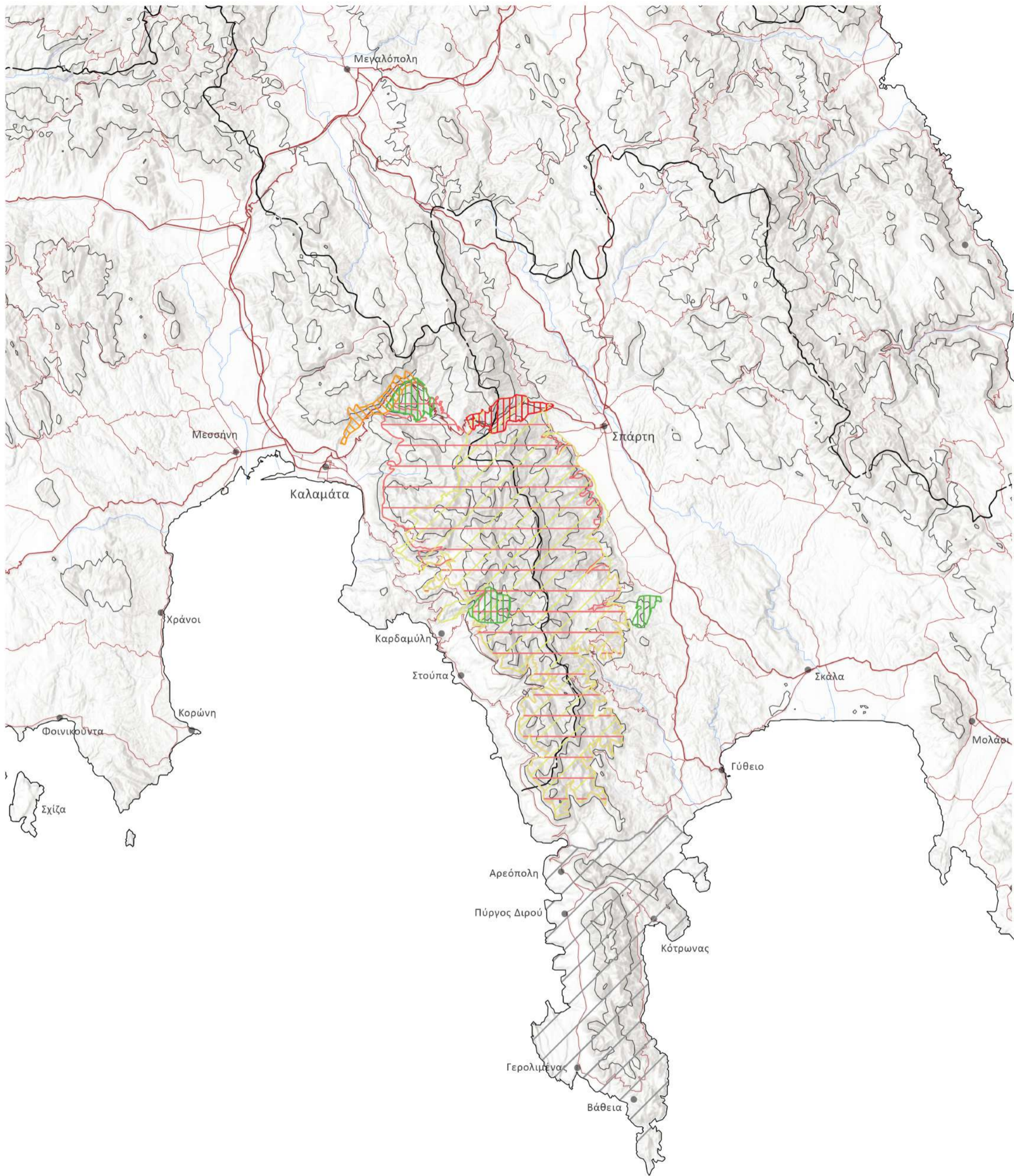


— Όρια Δήμων (σχέδιο Καλλικράτης)

# ΧΑΡΤΗΣ ΟΡΙΑ ΔΗΜΩΝ

κλίμακα 1:250 000 0 5 10 20 30 km



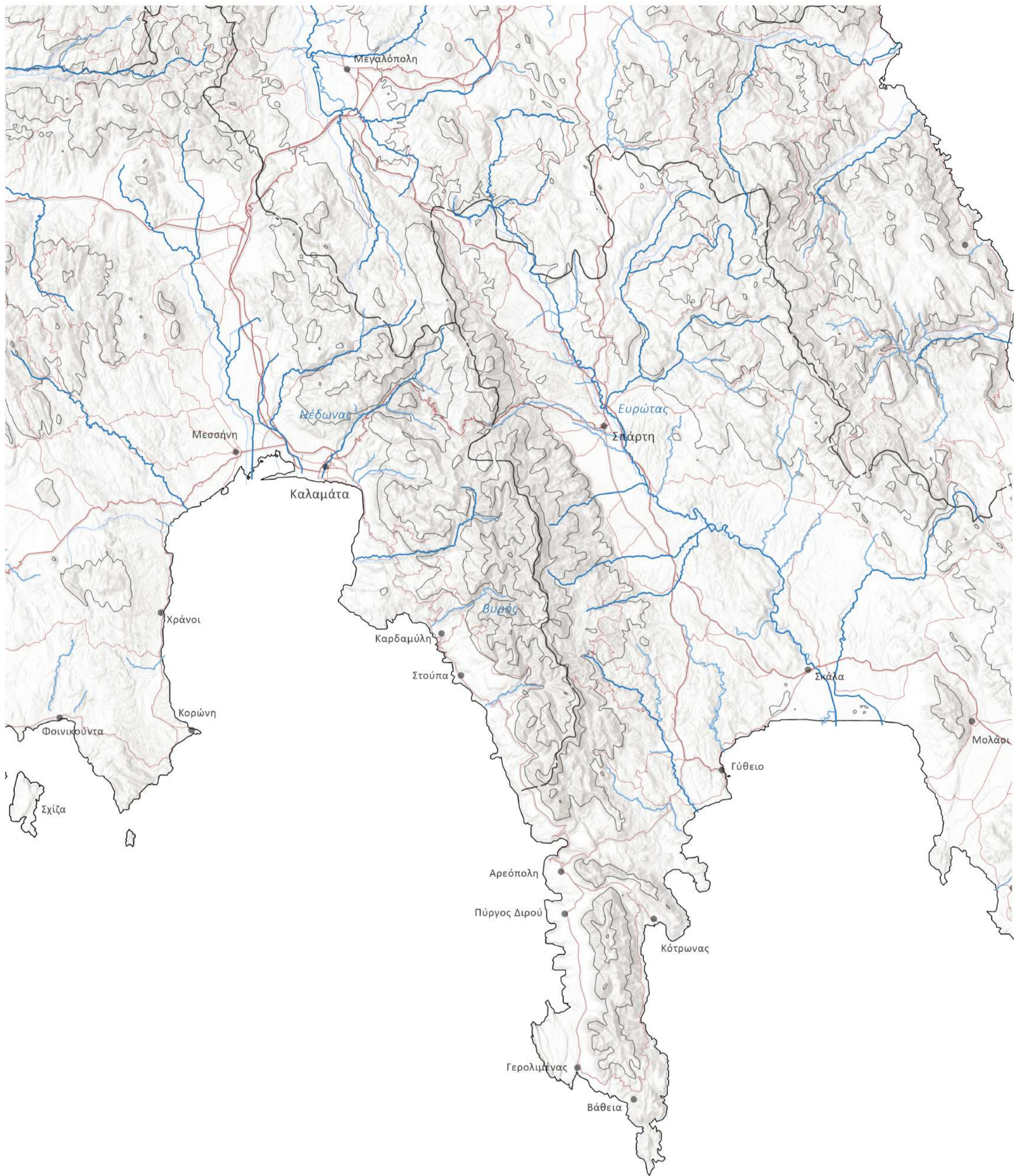


- Εθνικές προστατευόμενες περιοχές
- Περιοχές δικτύου NATURA 2000 :
- ΕΖΔ - Όρος Ταΰγετος - GR2550006 - 53,367 εκτάρια
- ΖΕΠ - Όρος Ταΰγετος - Λαγκάδα Τρύπης - GR2550009 - 48,786 εκτάρια
- ΕΖΔ - Φαράγγι Νέδωνα (Πέταλου - Χάνι) - GR2550001 - 1,242 εκτάρια
- ΕΖΔ - Λαγκάδα Τρύπης - GR2540005 - 1,589 εκτάρια
- ΖΕΠ - Νότια Μάνη - 31,659 εκτάρια - GR2540008

**ΧΑΡΤΗΣ ΠΕΡΙΟΧΩΝ NATURA 2000**

κλίμακα 1:250 000 0 5 10 20 30 km



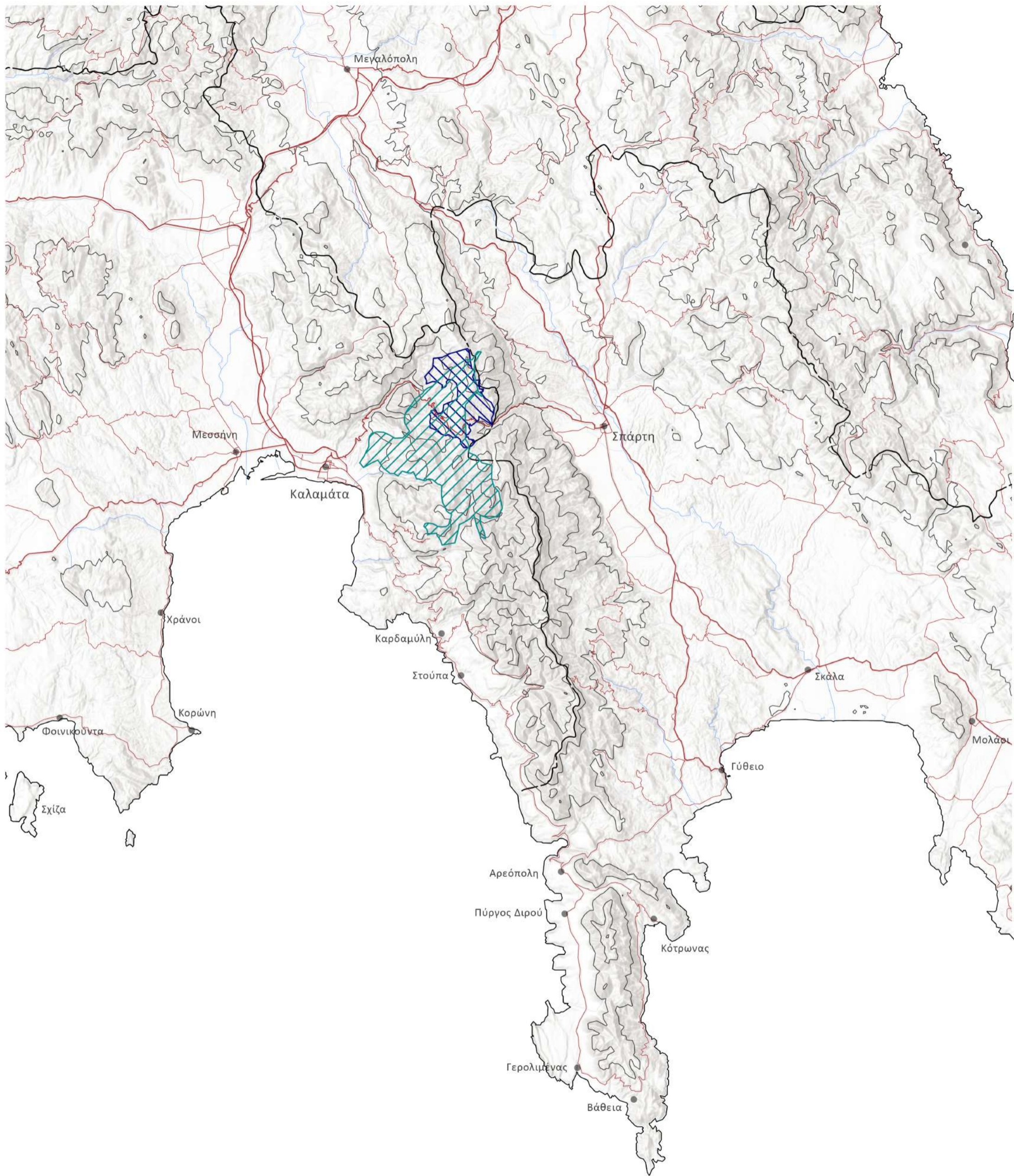


- Ποταμοί
- Υδρογραφικό δίκτυο

### ΧΑΡΤΗΣ ΠΟΤΑΜΟΙ-ΥΔΡΟΓΡΑΦΙΚΟ ΔΙΚΤΥΟ

κλίμακα 1:250 000 0 5 10 20 30 km





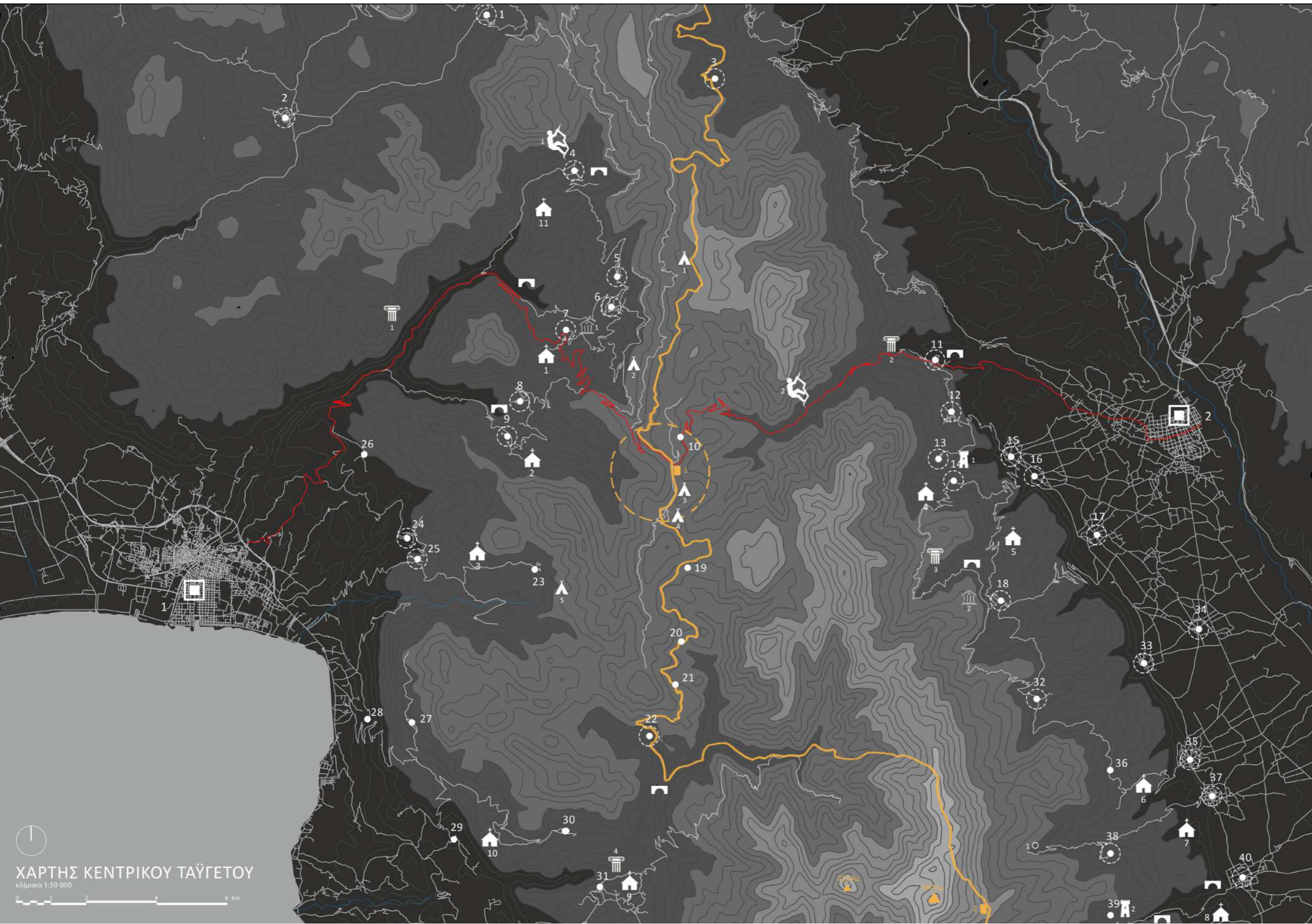
— Όρια πυρκαγιάς 1998  
 Καμένη έκταση: περίπου 28.000 στρ.

— Όρια πυρκαγιάς 2007  
 Καμένη έκταση: 113.000 στρ. εκ των οποίων τα 93.000 στρ. αποτελούσαν δασικές εκτάσεις

# ΧΑΡΤΗΣ ΠΥΡΚΑΓΙΩΝ

κλίμακα 1:250 000 0 5 10 20 30 km





- 1. Καλαμάτα - 69.849
- 2. Σπάρτη - 16.239

- 1. Δυρράχιο - 114
- 2. Πολιανή - 60
- 3. Καστόρειο - 539 - 443
- 4. Νέδουσα - 135
- 5. Αλαγονία - 176
- 6. Πηγές - 80
- 7. Αρτεμισία - 142
- 8. Λαδάς - 85
- 9. Καρβέλι - 63
- 10. Σιλιμποβες - 10
- 11. Τρύπη - 215 - 160
- 12. Πικουλιάνικα - 75 - 59
- 13. Βλαχοχώρι - 5 - 0
- 14. Ταυγέτη - 15 - 17
- 15. Μυστράς - 485 - 448
- 16. Παρόρειο - 321 - 297
- 17. Αγ. Ιωάννης
- 18. Αναβρυτή - 91 - 47
- 19. Κεφαλόβρυσο
- 20. Ριζανά - 27
- 21. Κρύα Βρύση - 8
- 22. Πηγάδια - 3
- 23. Αράχοβα
- 24. Περιβολάκια
- 25. Ελαιοχώρι - 270
- 26. Κάτω Καρβέλι - 20
- 27. Άνω Βέργα - 28
- 28. Κάτω Βέργα - 94
- 29. Σωτηριάνικα - 83
- 30. Αλτομυρά - 47
- 31. Βόρειο
- 32. Σόχα - 60 - 23
- 33. Καλύβια Σοχάς - 328 - 314
- 34. Αμύκλες
- 35. Ανώγεια - 476
- 36. Σωτήρα - 19
- 37. Παλαιοπαναγιά - 576 - 527
- 38. Τόριζα - 32 - 4
- 39. Κουμουστά
- 40. Ξηροκάμπι - 1.001 - 963

- 1. Μονή Μελέ Ν
- 2. Μονή Σιδηρόπορτας Ν
- 3. Μονή Δήμιοβας Ν
- 4. Μονή Ζωοδόχου Πηγής Ε
- 5. Μονή Φανερωμένης Ν
- 6. Μονή Παναγίας Καταφυγιώτισσα Ε
- 7. Μονή Κούμπαρη Ε
- 8. Μονή Ζεμπιτσας Ν
- 9. Μονή Προφήτη Ηλία Β
- 10. Μονή Αγίου Γεωργίου (Αλτομυρά) Ε

- 1. Αναρριχητικό Πάρκο Νέδουσας
- 2. Αναρριχητικό Πάρκο Λαγκάδας

- 1. Κατασκήνωσεις ΓΕΧΑ
- 2. Κατασκήνωση Αγίας Αικατερίνης
- 3. Κατασκήνωση αρχιεπισκοπής
- 4. Κατασκήνωση Αγίας Μαρίας

- 1. Πινακοθήκη Αρτεμισίας
- 2. Αρχαιολογικό Μουσείο Μυστρά
- 3. Βοτανικό και Γεωλογικό Μουσείο Ταυγέτου

- 1. Κάστρο του Μυστρά
- 2. Κάστρο Ζαρνάτας

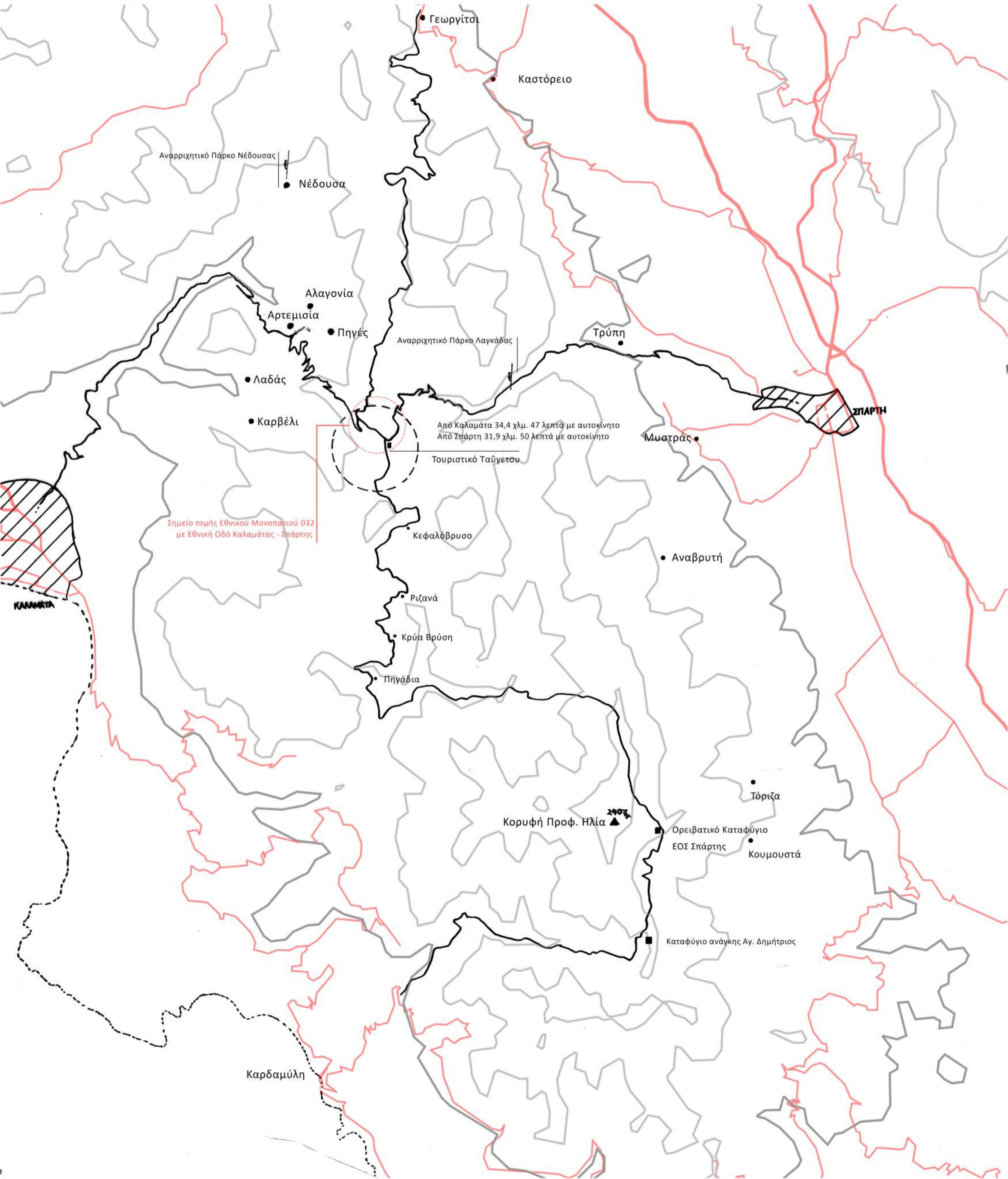
- 1. Τουριστικού Ταυγέτου
- 2. Ορειβατικό Καταφύγιο ΕΟΣ Σπάρτης

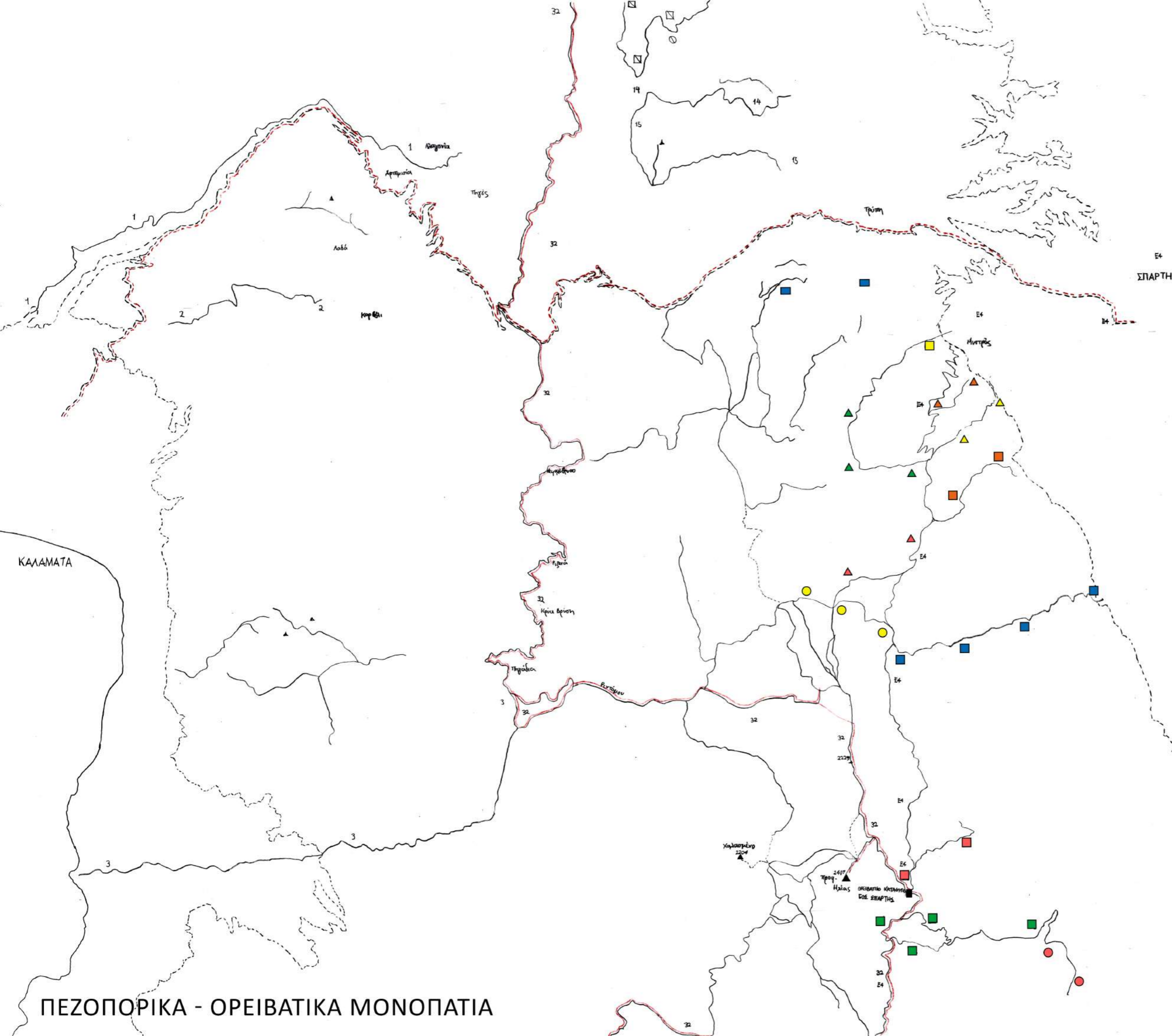
- 1. Ιερό της Λιμνάτιδος Αρτέμιδος (Βόλυμος)
- 2. Καίαδας
- 3. Αρχαίο Ιερό
- 4. Ιερό της Λιμνάτιδος Αρτέμιδος

ΧΑΡΤΗΣ ΚΕΝΤΡΙΚΟΥ ΤΑΥΓΕΤΟΥ  
κλίμακα 1:50 000



# ΔΙΑΓΡΑΜΜΑΤΙΚΟΣ ΧΑΡΤΗΣ ΚΕΝΤΡΙΚΟΥ ΤΑΪΓΕΤΟΥ





- Πικυλάρια - Τηγή Καρυδιάς - Κουφελώνι  
ΥΔ 1280μ, μήκος 8,7 χιλ, 4ω 15λ
  - Μιστρές - Τυγέτη  
ΥΔ 380μ, μήκος 2,5 χιλ, 1ω
  - ▲ Τυγέτη - Εξοχ. Περγαμειάδα - Μονή Φανερωμένης  
ΥΔ 420μ, μήκος 6,4 χιλ, 2ω
  - ▲ Παράρι - Πυργό, Αρκαδοχώρια - Μετ. Σωτήρος  
ΥΔ 440μ, μήκος 2,8 χιλ, 4λ
  - ▲ Παράρι - Πυργό Ζαφειρόν - Μ. Φανερωμένης  
ΥΔ 510μ, μήκος 9,8 χιλ, 1ω 25λ
  - Χαλασιώνης - Αραβερλή  
ΥΔ 380μ, μήκος 3,5 χιλ, 1ω
  - ▲ Αραβερλή - Διαταφραστή - Λαδάκι  
ΥΔ 630μ, μήκος 5,3 χιλ, 1ω 45λ
  - Καρβόλα Σάρβα - Σαράν - Ακατωκίοντα  
ΥΔ 360μ, μήκος 8,6 χιλ, 3 ω 2λ
  - Λακωνία - Λαδάκι - Τούρως (Αρκαδικός Σταθμός)  
ΥΔ 420μ, μήκος 3,6 χιλ, 4ω 45λ
  - Πηγή Μοχλομένη - Καταβόρο ΕΟΣ - κορυφή Τροχ. Ηλίας  
ΥΔ 440μ, μήκος 8,5 χιλ, 4ω 15λ
  - Κορυμνιά - Περταμιά  
ΥΔ 520μ, μήκος 7 χιλ, 2ω
  - Κορυμνιά - Καταβόρο ΕΟΣ Στάθμος  
ΥΔ 550μ, μήκος 7,4 χιλ, 3ω
  - Κορυμνιά - Μ. Γύλιος  
ΥΔ 440μ, μήκος 3,5 χιλ, 1ω
  - 1 Αλαγυθία - Μοτή Βελανιδιάς  
ΥΔ 500μ, μήκος 15,6 χιλ, 4ω
  - 2 Κορβέλι - Κορυμνιά  
ΥΔ 620μ, μήκος 6 χιλ, 2ω
  - 3 Τηγέτη - Φοράγγι Καρβόλας - Παναγία Σουρβά  
ΥΔ 550μ, μήκος 16 χιλ, 6-7ω
- εθνική Οδός Κοζακιάς - Σπάρτης  
 --- εθνική Μονοπάτι 032  
 --- Υψόμετροι - 300μ.

ΚΑΛΑΜΑΤΑ

Ε4  
ΣΠΑΡΤΗ

ΠΕΖΟΠΟΡΙΚΑ - ΟΡΕΙΒΑΤΙΚΑ ΜΟΝΟΠΑΤΙΑ





Σημείο 1



Σημείο 2



Σημείο 3



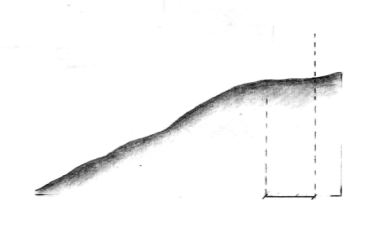
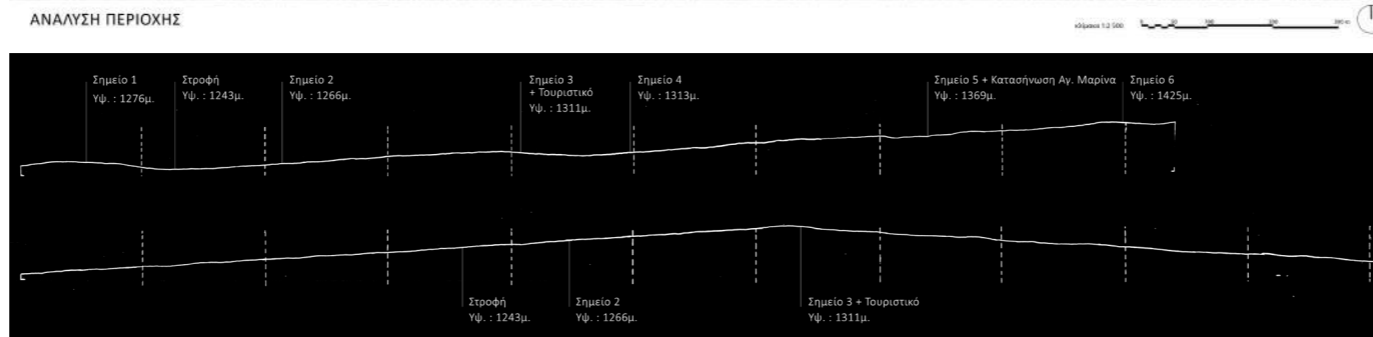
Σημείο 4



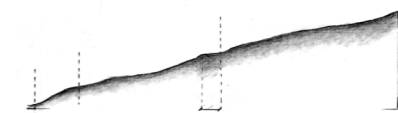
Σημείο 5




Σημείο 6




Σημείο 1 : Μήκος πλατώματος - 40μ.



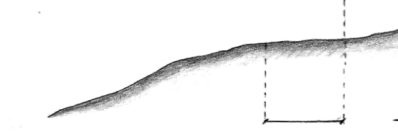
Σημείο 2 : Μήκος πλατώματος - 20μ.



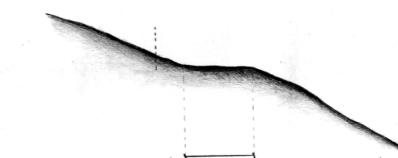
Σημείο 3 : Μήκος πλατώματος - 30μ.



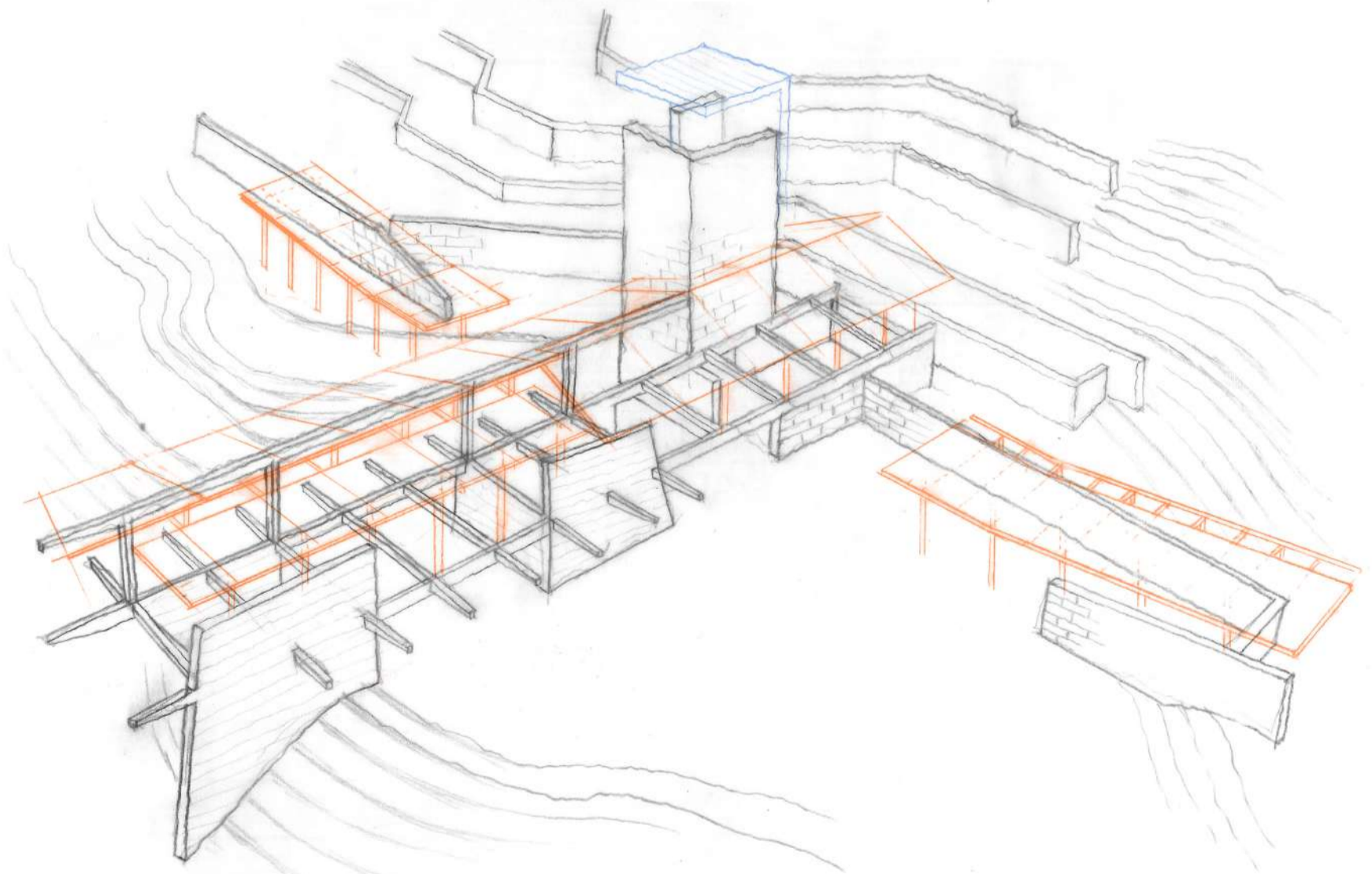
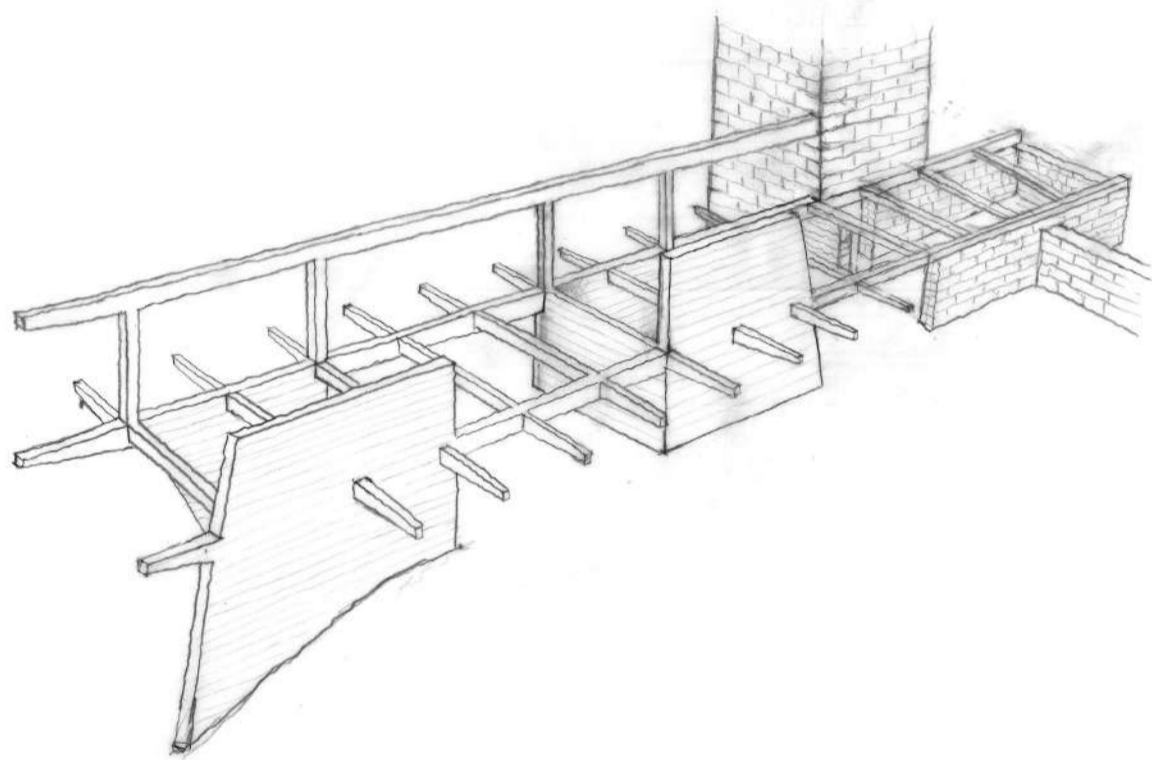
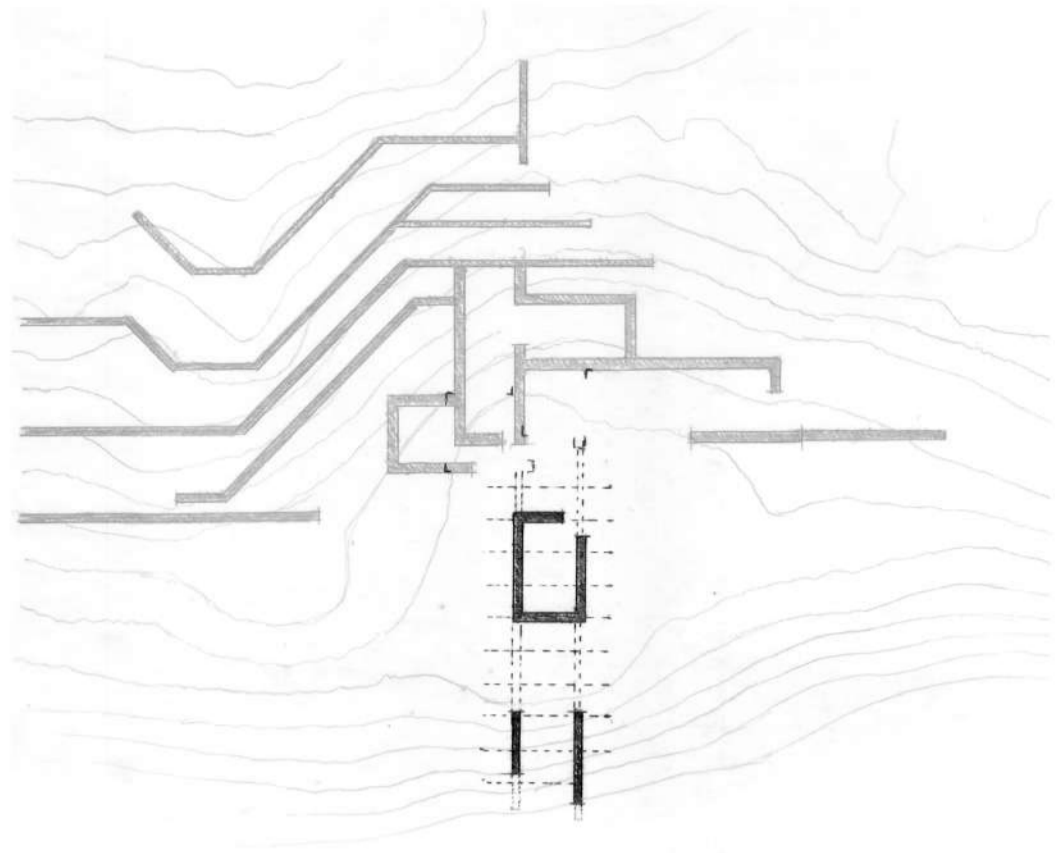
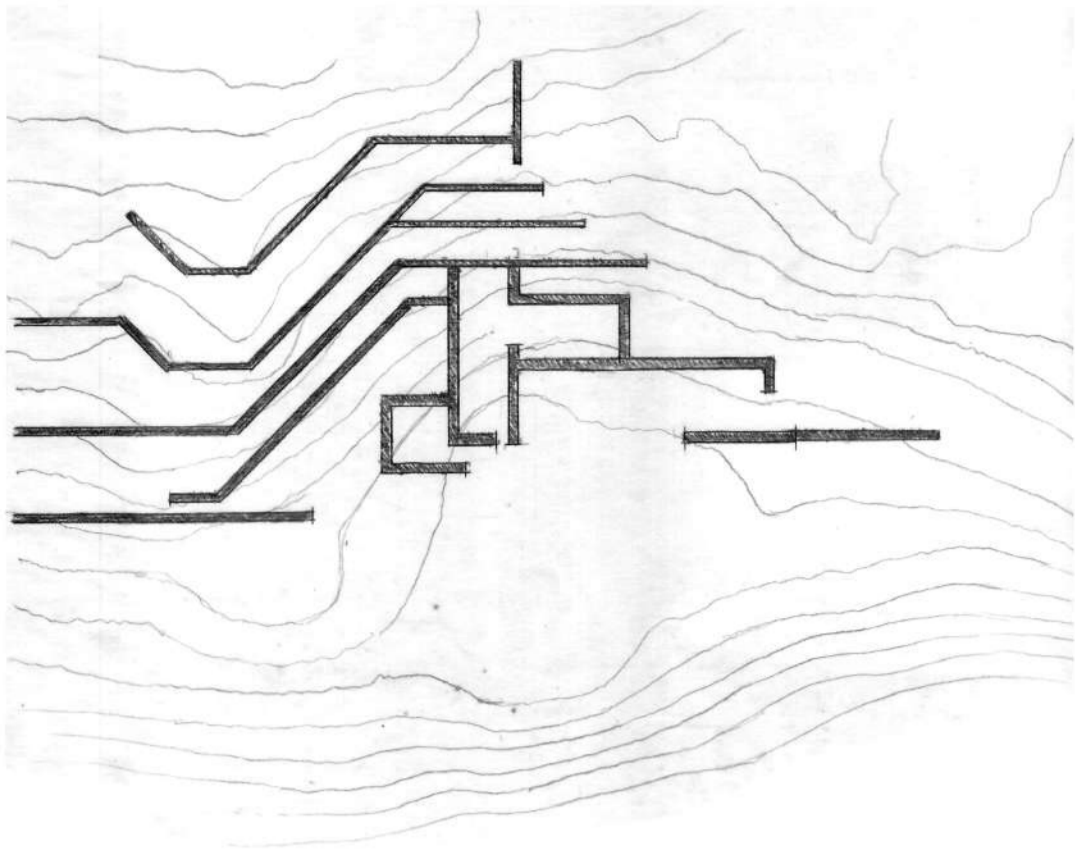
Σημείο 4 : Μήκος πλατώματος - 39μ.



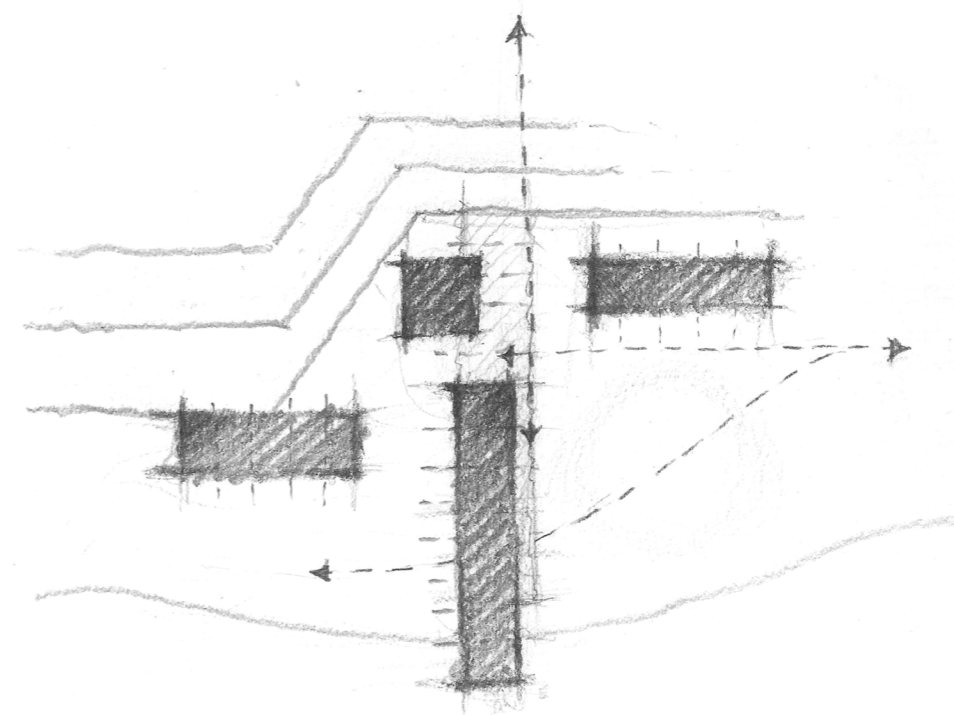

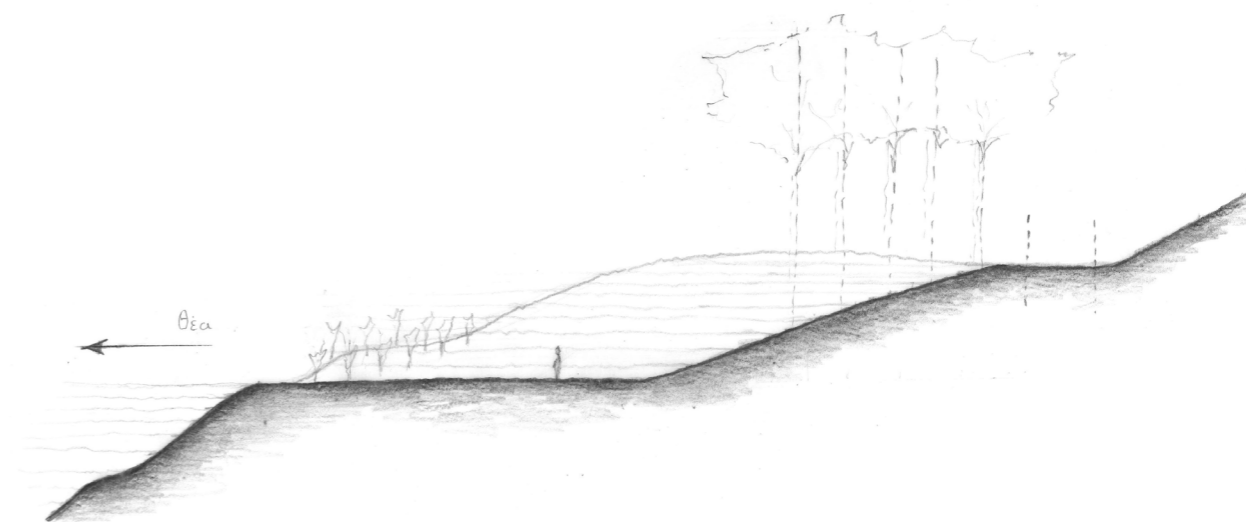
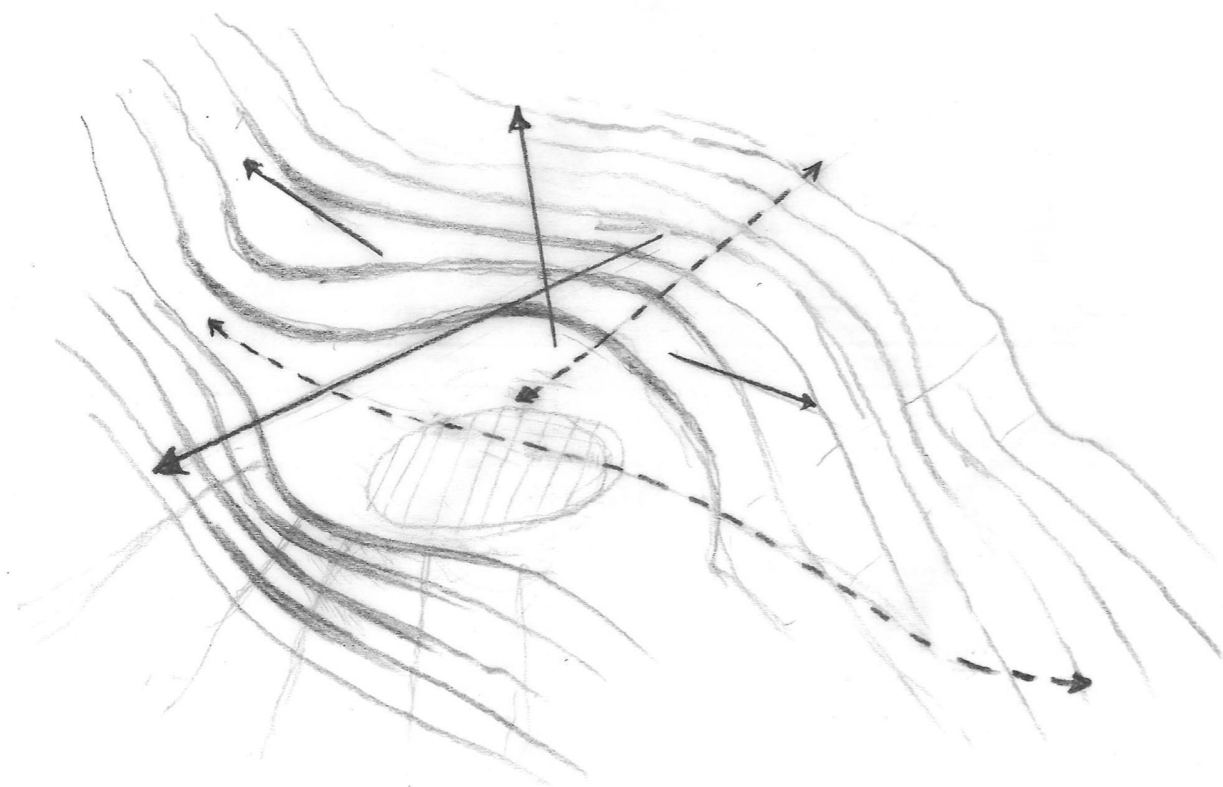
Σημείο 5 : Μήκος πλατώματος - 80μ.



Σημείο 6 : Μήκος πλατώματος - 95μ.

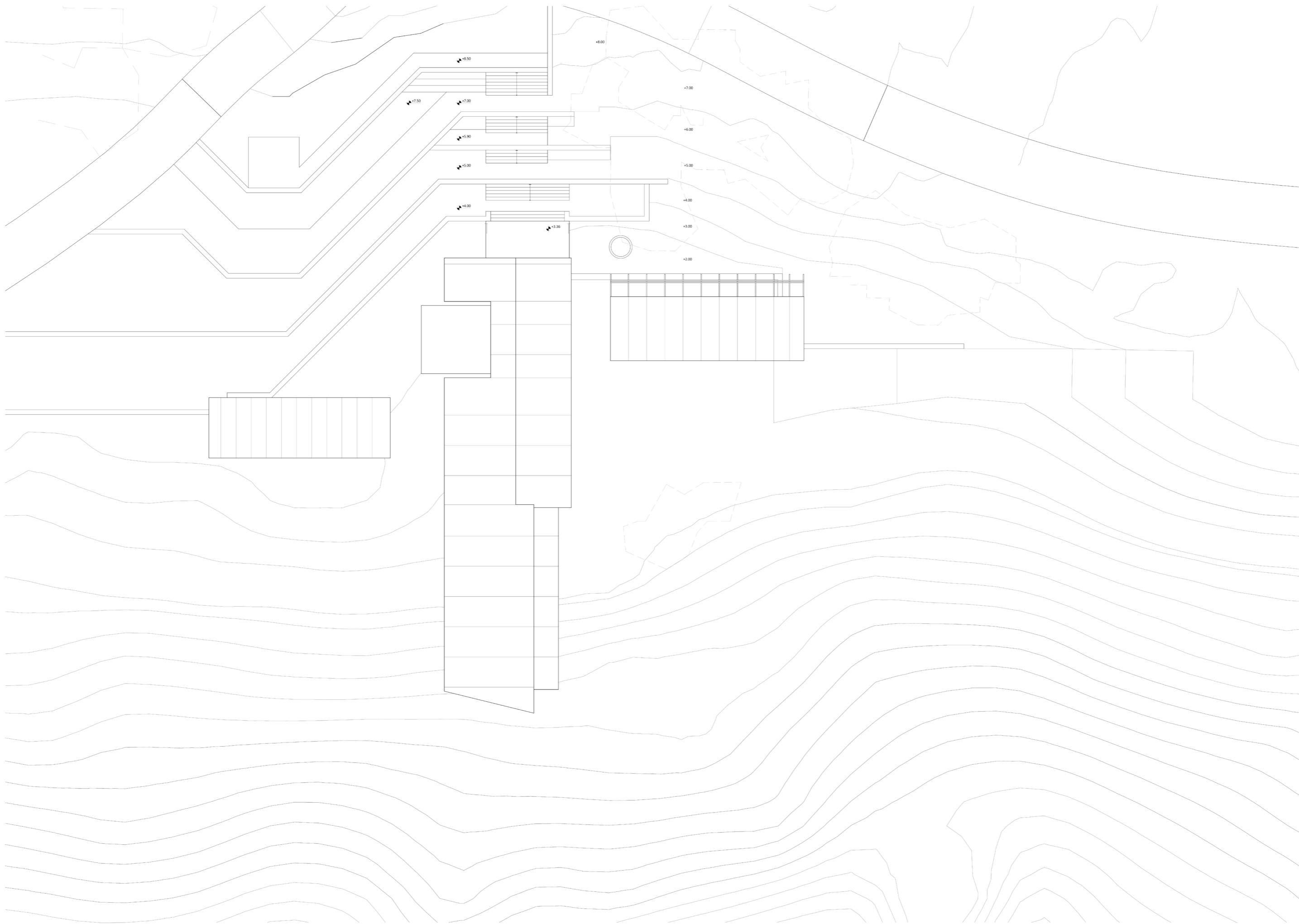


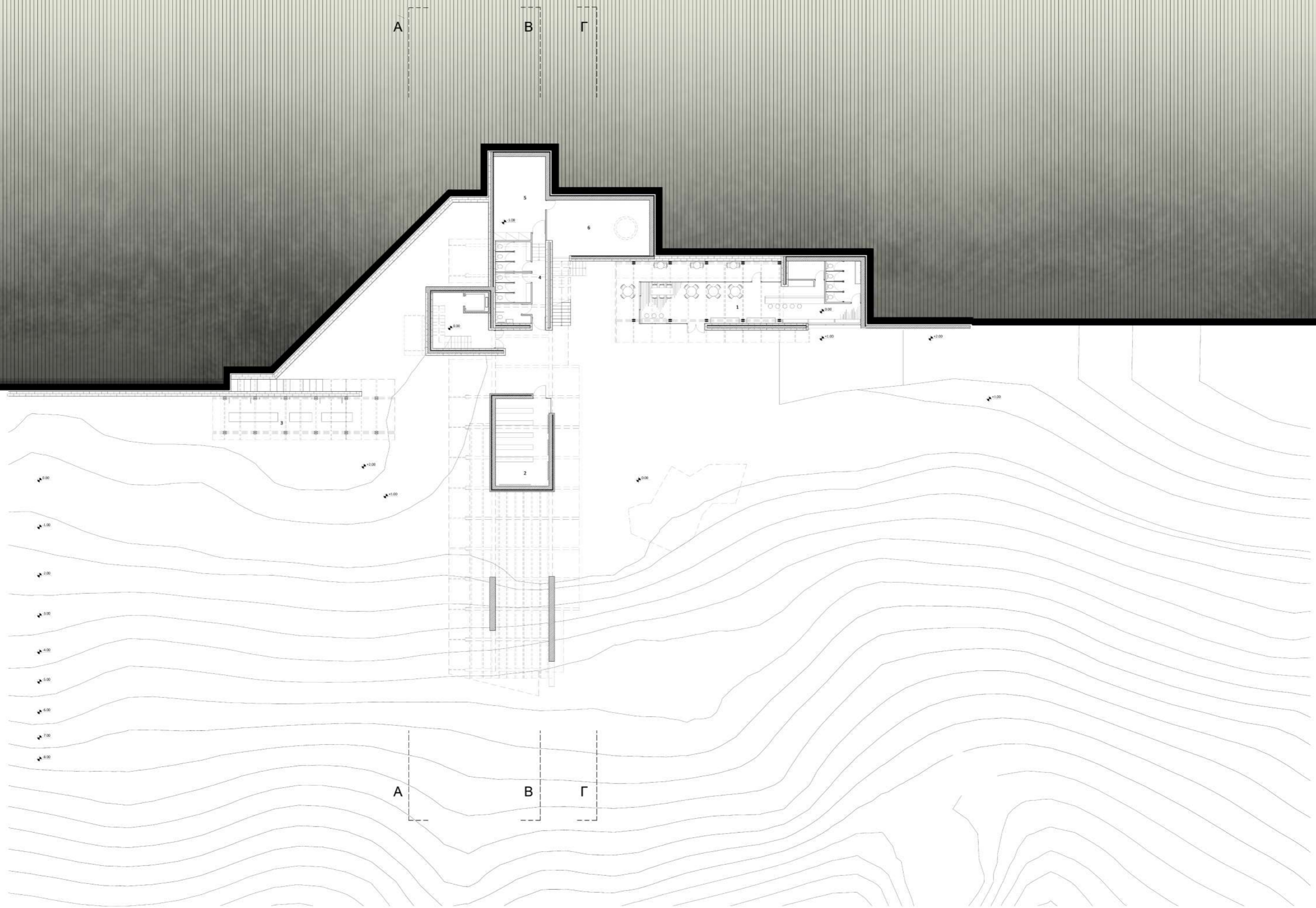
ΑΝΑΛΥΣΗ ΚΕΝΤΡΙΚΗΣ ΙΔΕΑΣ

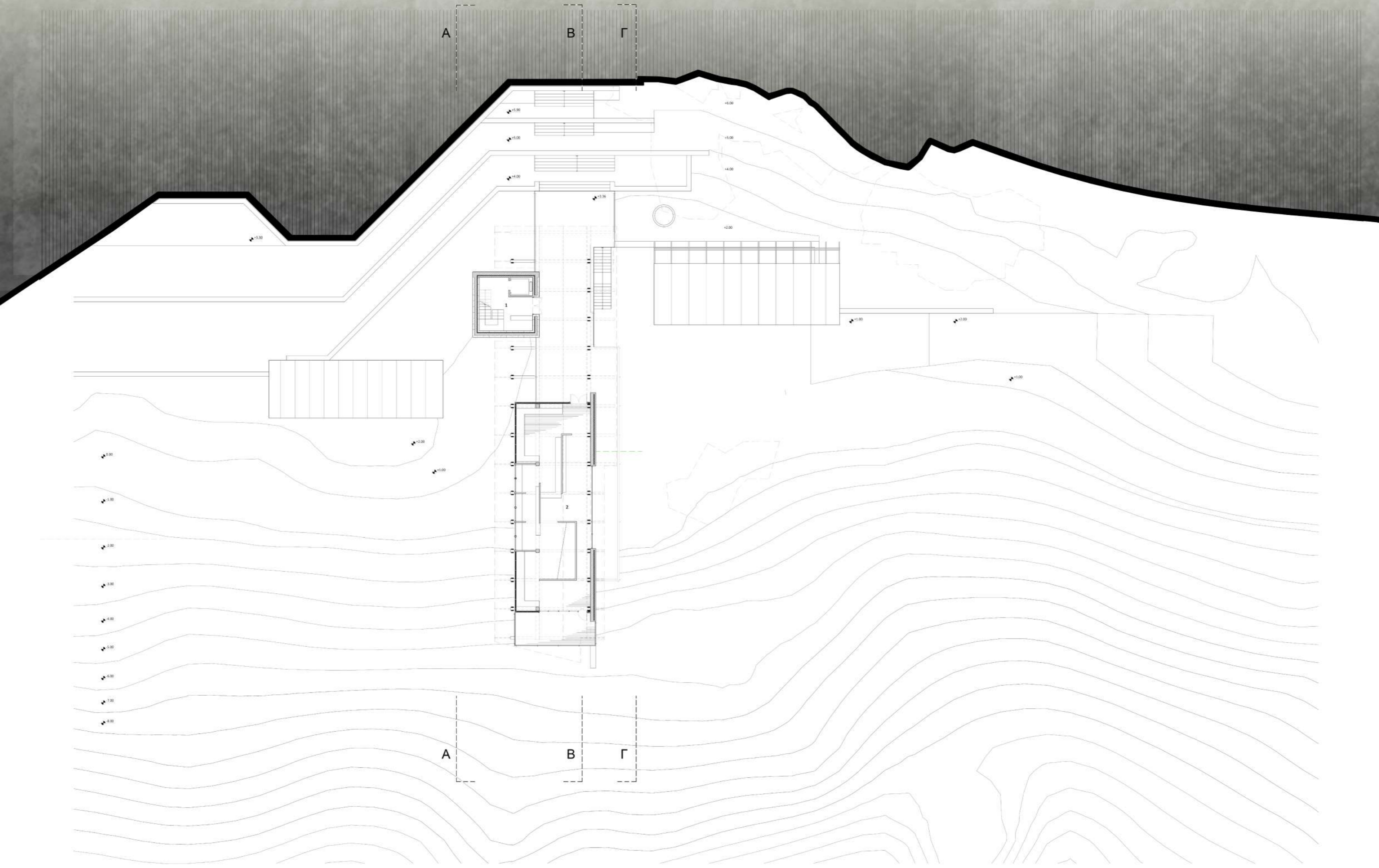


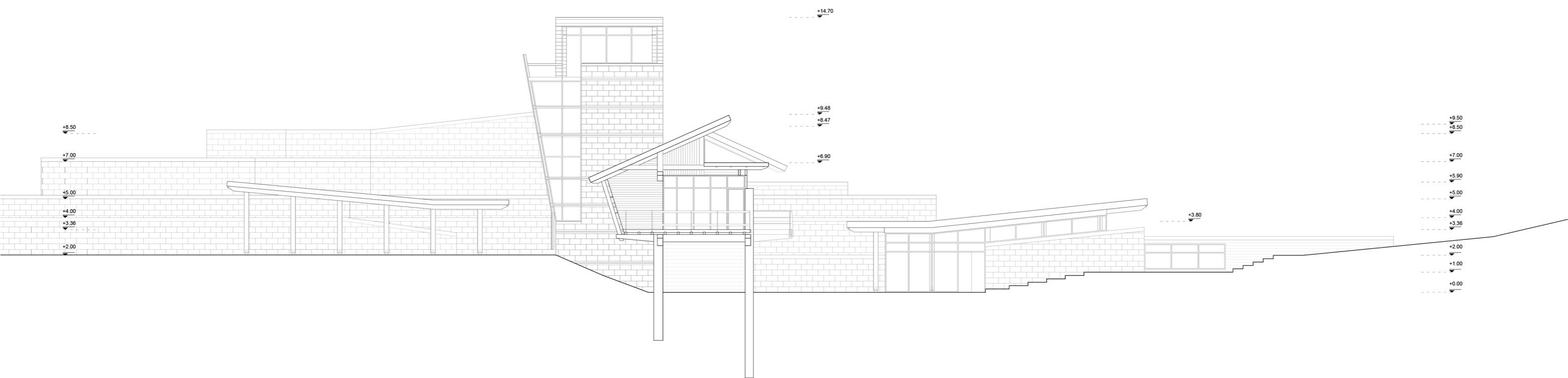


ΤΟΠΟΓΡΑΦΙΚΟ  
ΚΛΙΜΑΚΑ 1:500



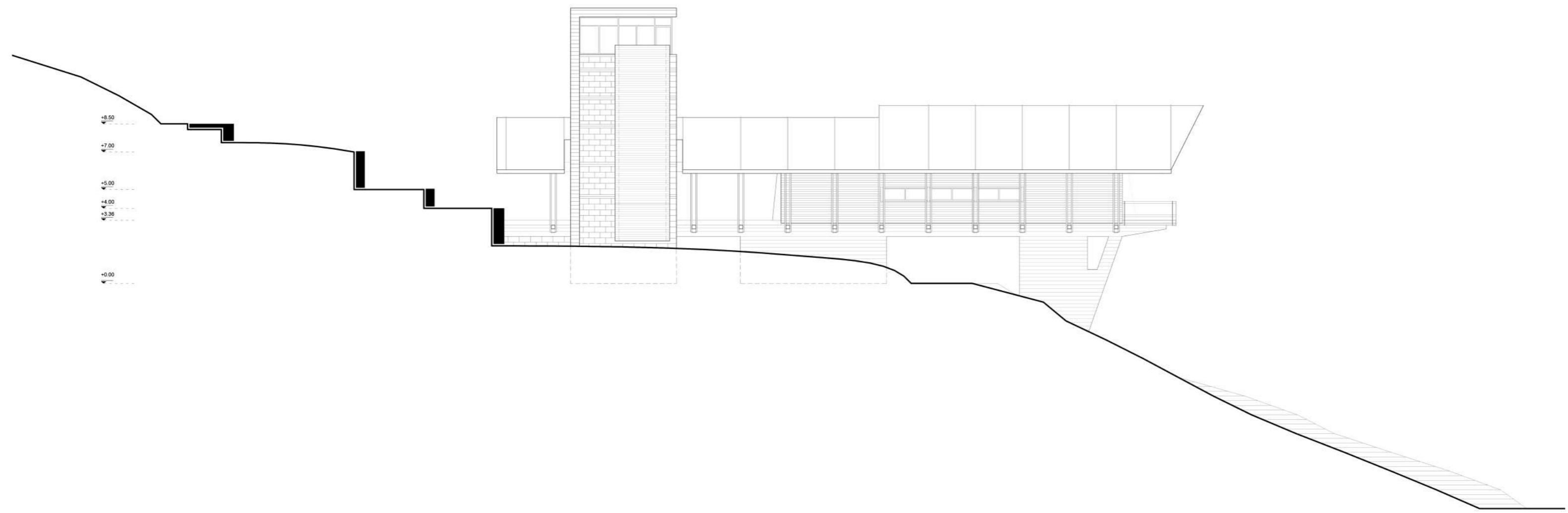




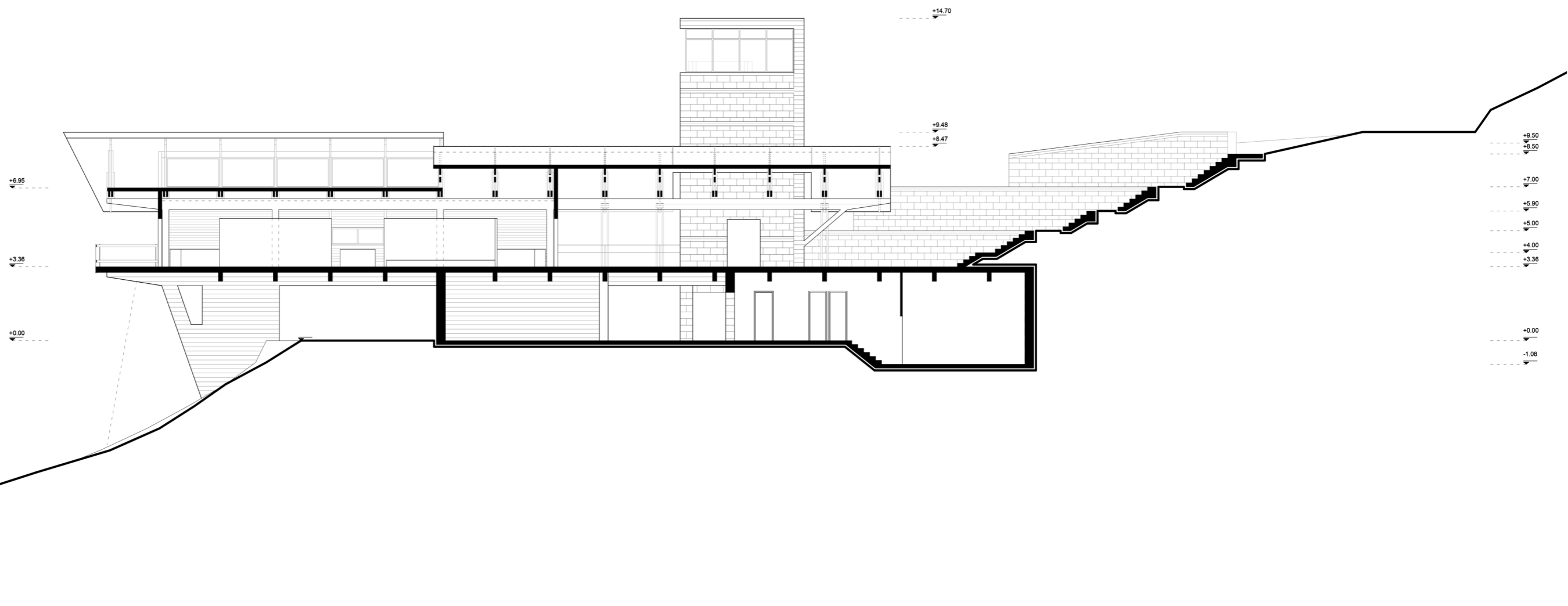


ΓΕΝΙΚΗ ΟΨΗ  
ΚΛΙΜΑΚΑ 1:100

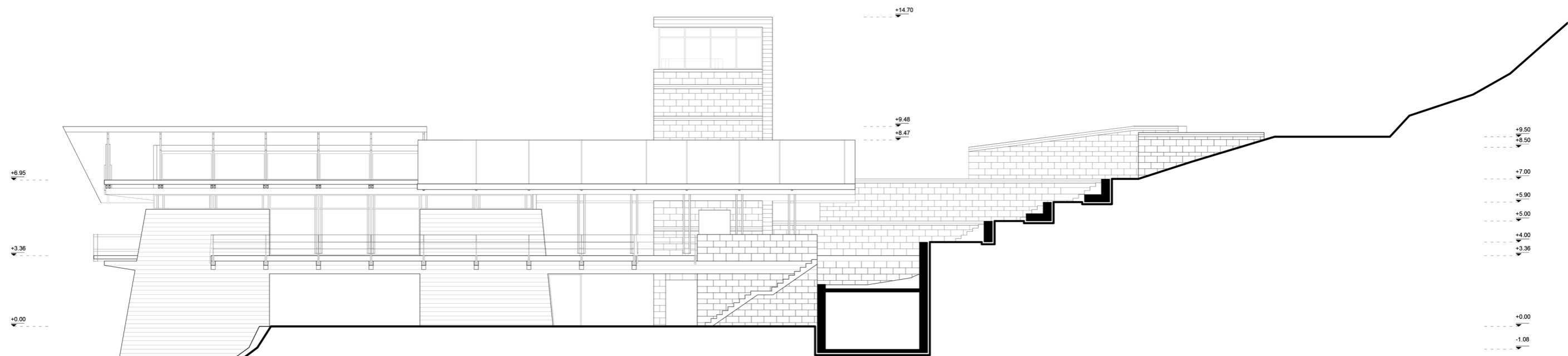




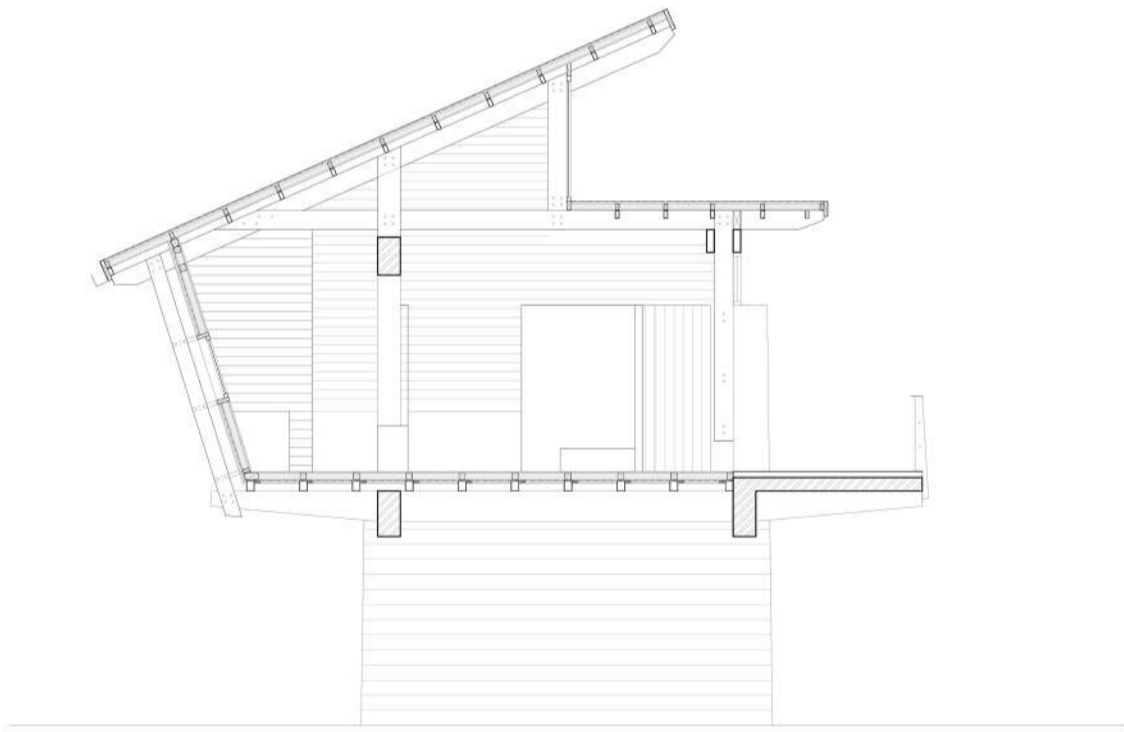
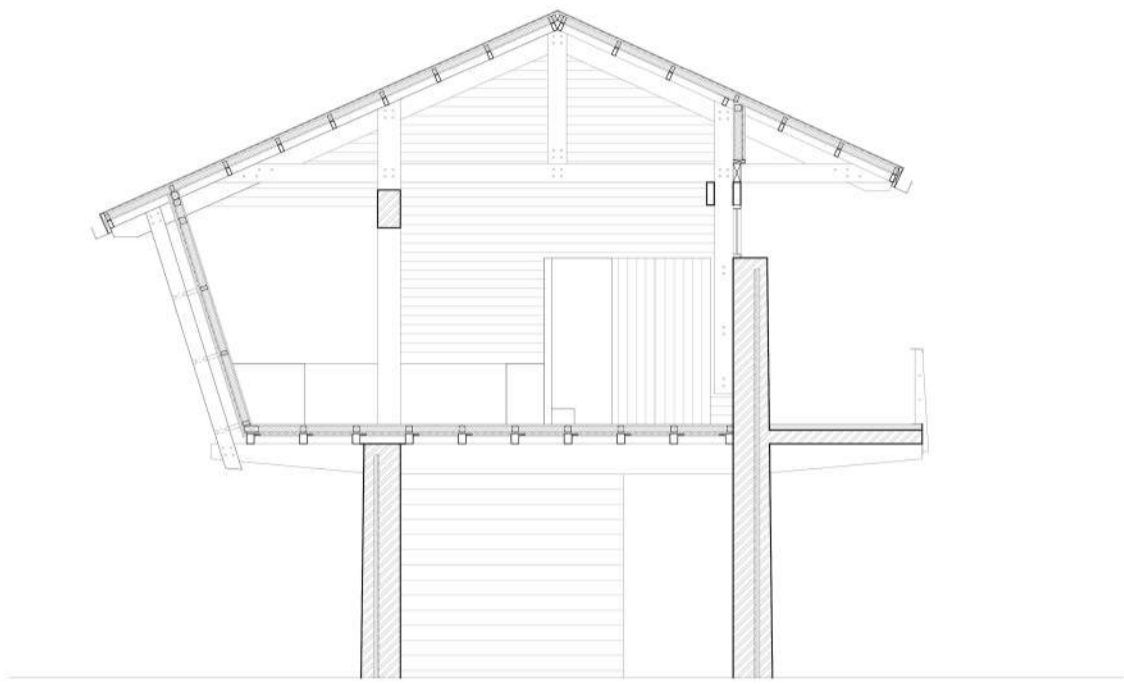
TOMH A  
ΚΛΙΜΑΚΑ 1:100

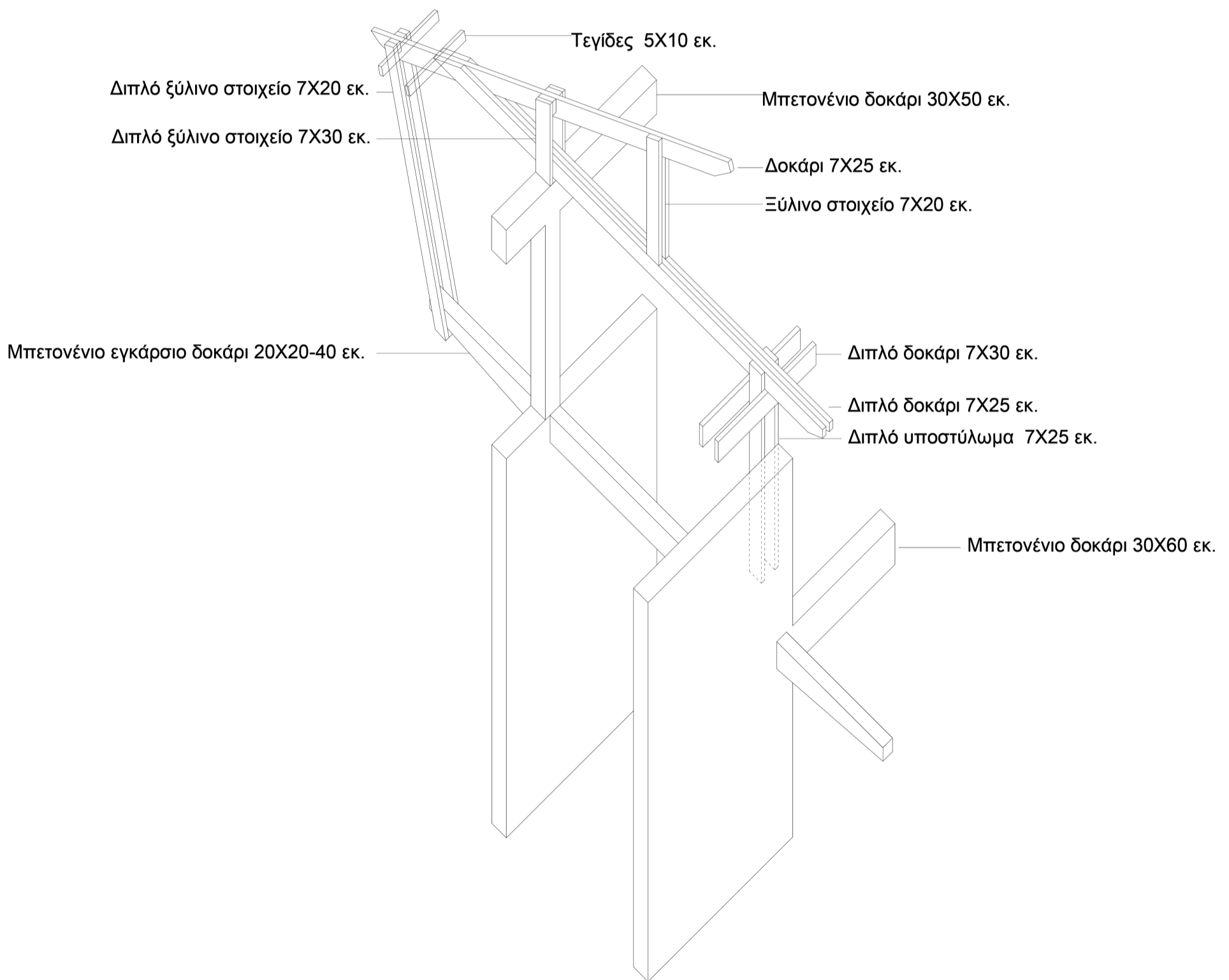


TOMH B  
 ΚΛΙΜΑΚΑ 1:100

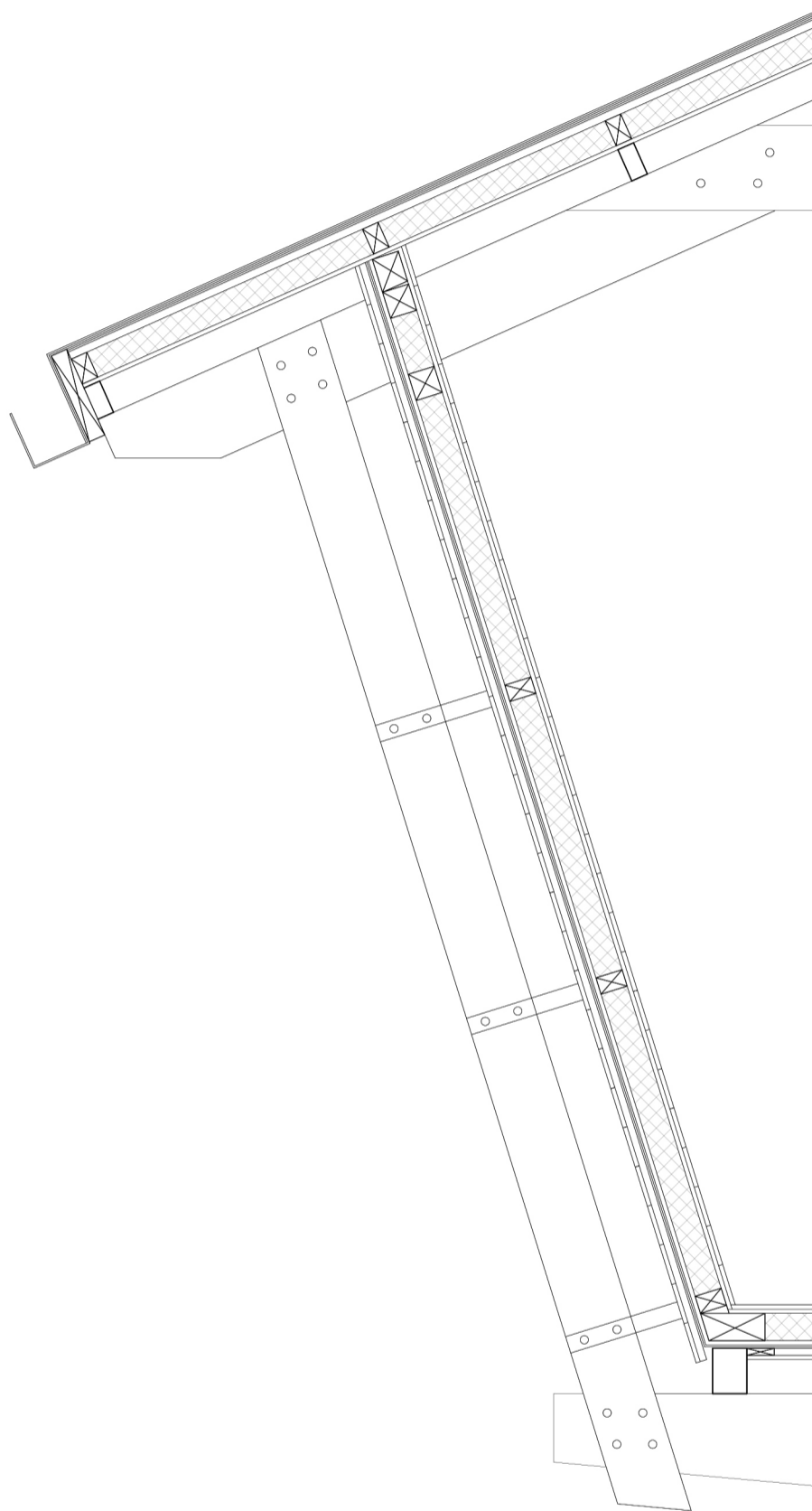


ΤΟΜΗ Γ  
ΚΛΙΜΑΚΑ 1:100

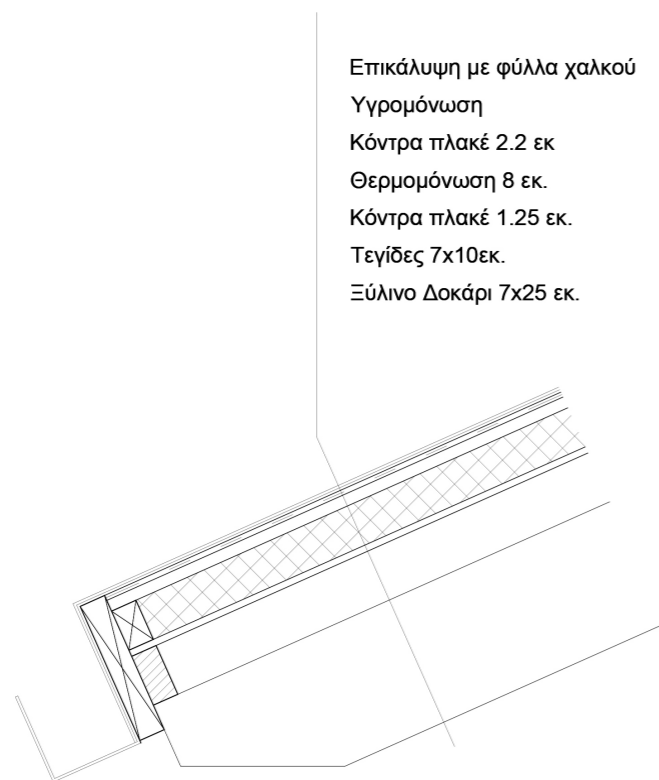




ΑΞΟΝΟΜΕΤΡΙΚΟ ΦΟΡΕΑ ΚΕΝΤΡΙΚΟΥ ΚΤΙΡΙΟΥ  
ΚΛΙΜΑΚΑ 1:50



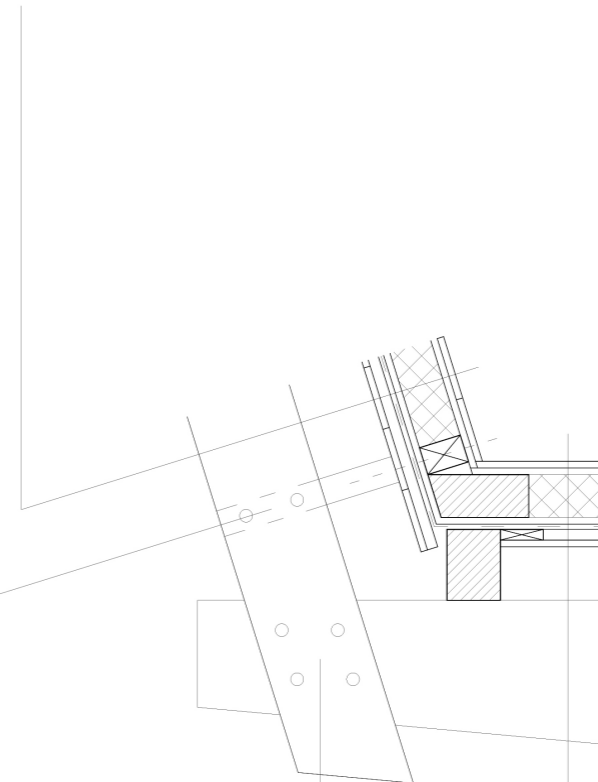
ΤΟΜΗ ΞΥΛΙΝΟΥ ΦΟΡΕΑ ΚΕΝΤΡΙΚΟΥ ΚΤΙΡΙΟΥ  
ΚΛΙΜΑΚΑ 1:20



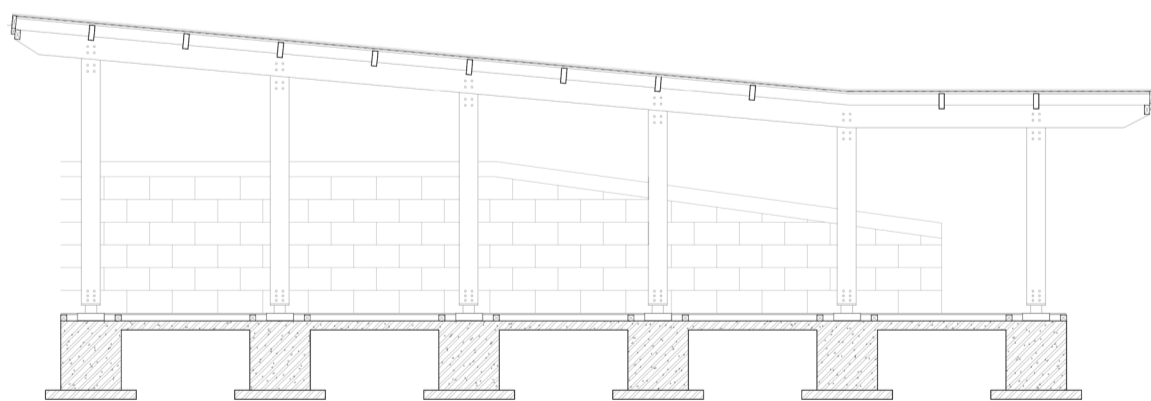
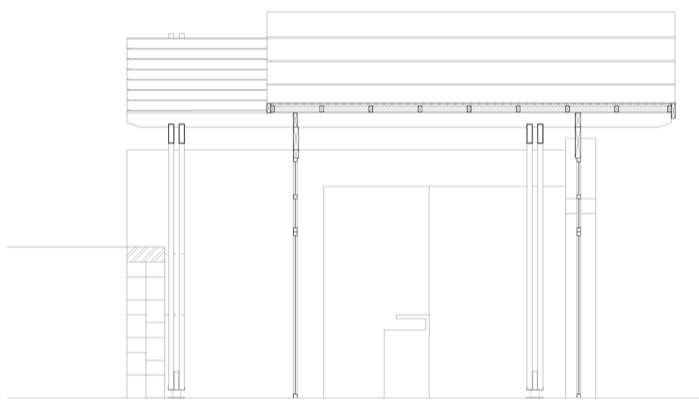
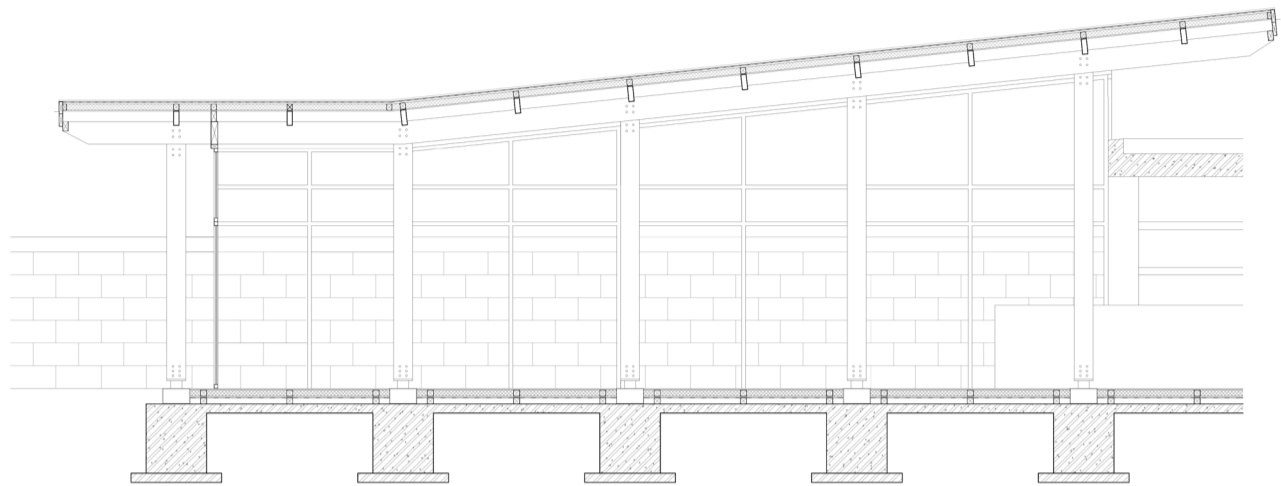
Ξύλινες σανίδες 1.25 εκ.  
 Λωρίδες από κόντρα πλακέ 9 x 2.2 εκ.  
 Υγραμόνωση  
 Κόντρα πλακέ 1.25 εκ.  
 Θερμομόνωση 8 εκ.  
 Κόντρα πλακέ 1.25 εκ.  
 Ξύλινες σανίδες 1.25 εκ.

Επιπρόσθετη στήριξη ξύλινης όψης

Ένωση ξύλινου κατακόρυφου στοιχείου με το μπετονένιο δοκάρι

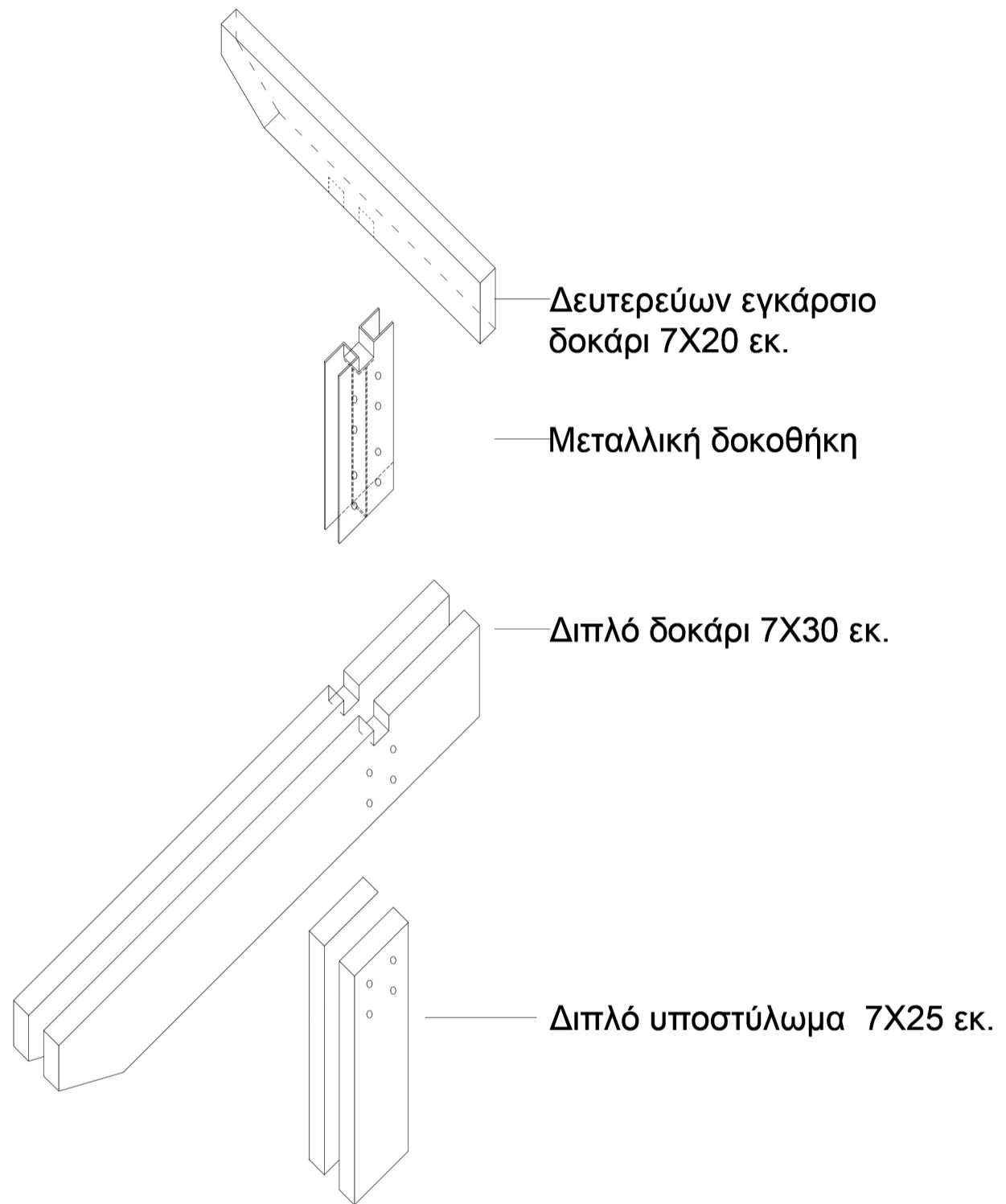


Ξύλινες σανίδες 1.25 εκ.  
 Κόντρα πλακέ 1.25 εκ.  
 Θερμομόνωση 8 εκ.  
 Κόντρα πλακέ 1.25 εκ.  
 Υγραμόνωση  
 Λωρίδες από κόντρα πλακέ 9 x 2.2 εκ.  
 Ξύλινες σανίδες 1.25 εκ.  
 Καδρόνια 10x13 εκ.  
 Μπετονένιο δοκάρι 20x40 εκ.

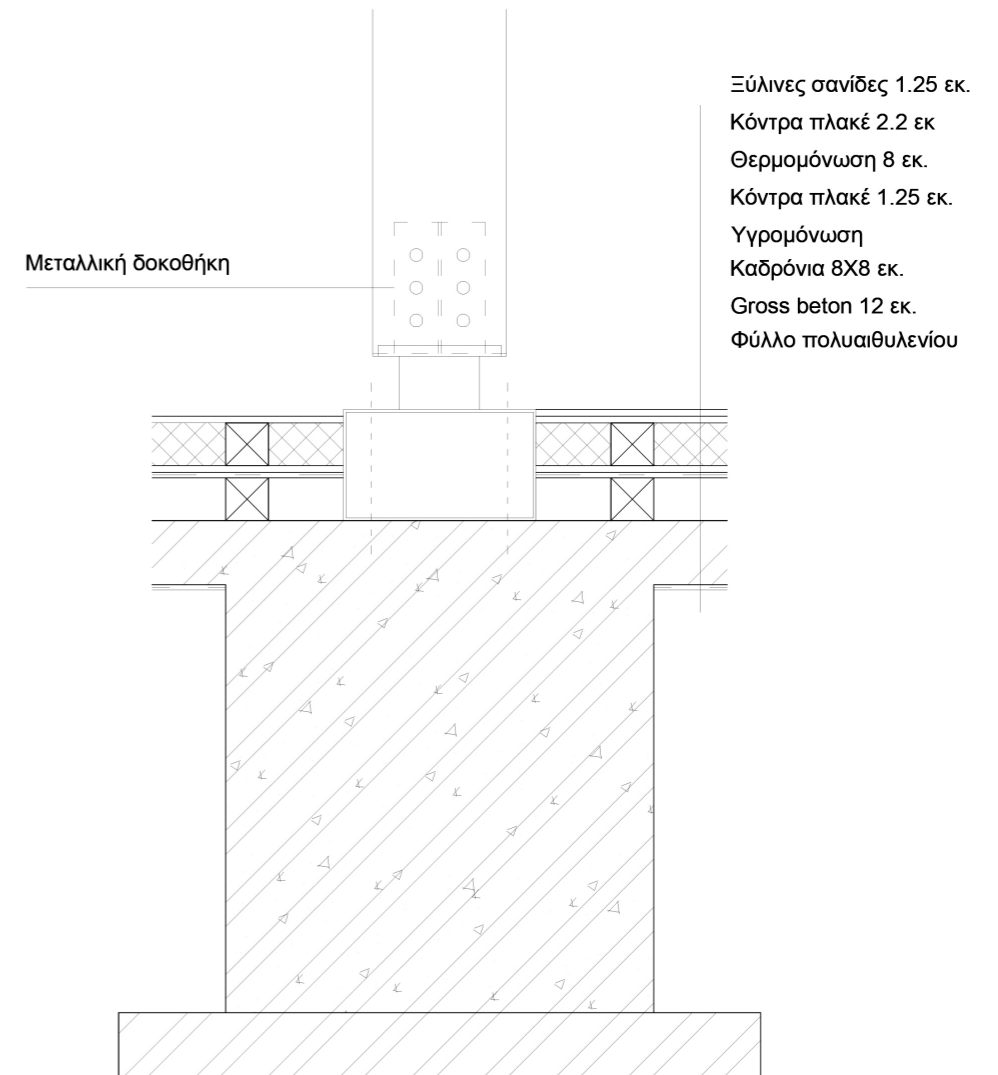
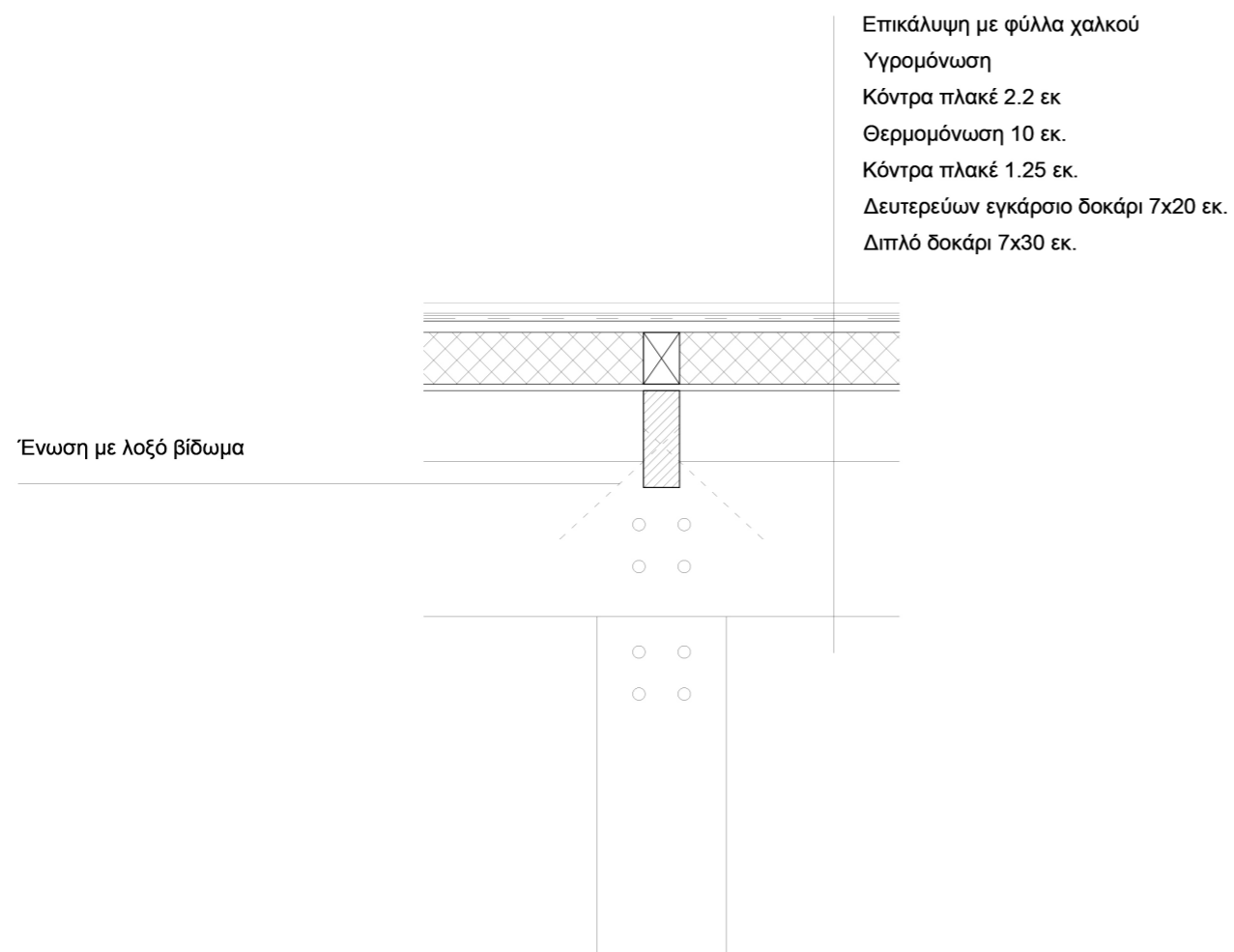


ΤΟΜΕΣ ΚΑΦΕΤΕΡΙΑΣ ΚΑΙ ΣΕΓΑΣΤΡΟΥ  
ΚΛΙΜΑΚΑ 1:50





ΑΞΟΝΟΜΕΤΡΙΚΟ ΦΟΡΕΑ ΚΤΙΡΙΟΥ ΚΑΦΕΤΕΡΙΑΣ  
ΚΛΙΜΑΚΑ 1:20



ΛΕΠΤΟΜΕΡΕΙΕΣ ΣΤΕΓΑΣΗΣ ΚΑΙ ΔΑΠΕΔΟΥ ΚΤΙΡΙΟΥ ΚΑΦΕΤΕΡΙΑΣ  
 ΚΛΙΜΑΚΑ 1:10

