

ΕΘΝΙΚΟ ΜΕΤΣΟΒΙΟ ΠΟΛΥΤΕΧΝΕΙΟ



Σχολή

Αρχιτεκτόνων

Μηχανικών


ΚΟΙΝΩΝΙΚΕΣ ΣΥΓΚΑΤΟΙΚΗΣΕΙΣ ΣΤΟΝ
ΓΕΡΑΚΑ: ΣΥΜΠΛΕΓΜΑ ΚΟΙΝΩΝΙΚΩΝ
ΚΑΤΟΙΚΙΩΝ ΚΑΙ ΔΗΜΟΣΙΩΝ ΥΠΟΔΟΜΩΝ
ΣΤΑ ΟΡΙΑ ΤΟΥ ΔΗΜΟΥ

Επιβλέποντες : Κουτρολίκου Παναγιώτα

Μαρλαντή Μαρία

Σπουδαστής : Βαλεντίνος Σκιαδάς

AM: ar14090



ΠΕΡΙΕΧΟΜΕΝΑ

ΕΙΣΑΓΩΓΗ.....	σελ 2-8
ΠΕΡΙΟΧΗ ΜΕΛΕΤΗΣ.....	σελ 9-16
ΣΤΡΑΤΗΓΙΚΗ ΙΔΕΑ.....	σελ 17-21
ΠΡΟΤΑΣΗ.....	σελ 22-47
ΚΛΙΜΑΚΑ 1:500	σελ 22-27
ΔΗΜΟΣΙΩΝ ΛΕΙΤΟΥΡΓΙΩΝ.....	σελ 28-30
ΜΑΚΕΤΑ 1:500.....	σελ 31-33
ΥΛΙΚΑ.....	σελ 34
ΠΑΡΑΔΕΙΓΜΑΤΑ ΜΕΛΕΤΗΣ.....	σελ 35-38
ΤΥΠΟΛΟΓΙΑ ΚΑΤΟΙΚΙΩΝ.....	σελ 39-43
ΑΛΛΗΛΕΠΙΔΡΑΣΗ ΚΑΤΟΙΚΙΩΝ ΤΥΠΟΥ Α.....	σελ 44-47
ΠΟΡΕΙΑ ΕΡΓΑΣΙΑΣ.....	σελ 48-51
ΒΙΒΛΙΟΓΡΑΦΙΑ.....	σελ 52

ΕΙΣΑΓΩΓΗ



ΕΠΙΒΙΩΣΗ

Μια λέξη, μια κατάσταση που δεν θα έπρεπε να υφίσταται σήμερα.
Ετυμολογία: η διατήρηση της ζωής μέσα σε αντίξοες συνθήκες.



Ευρωπαϊκή Οικονομική και Κοινωνική Επιτροπή

"Καθένας έχει δικαίωμα σε ένα βιοτικό επίπεδο ικανό να εξασφαλίσει στον ίδιο και στην οικογένειά του υγεία και ευημερία. Ειδικότερα τροφή, ρουχισμό, κατοικία, ιατρική περίθαλψη όπως και τις απαραίτητες κοινωνικές υπηρεσίες".



Θωμάς Μαλούτας
Ομότιμος Καθηγητής, Τμήμα Γεωγραφίας, Χαροκόπειο
Πανεπιστήμιο

1. Η στέγαση ως κοινωνικό αγαθό

Η στέγαση αποτελεί θεμελιώδη παράμετρο που επηρεάζει την καθημερινότητα και την κοινωνική κινητικότητα των ατόμων.



Ανθρώπινα Δικαιώματα

Ένας άνθρωπος δεν είναι ελεύθερος αν δεν μπορεί να ικανοποιήσει την ανάγκη για στέγη, τροφή, εκπαίδευση.

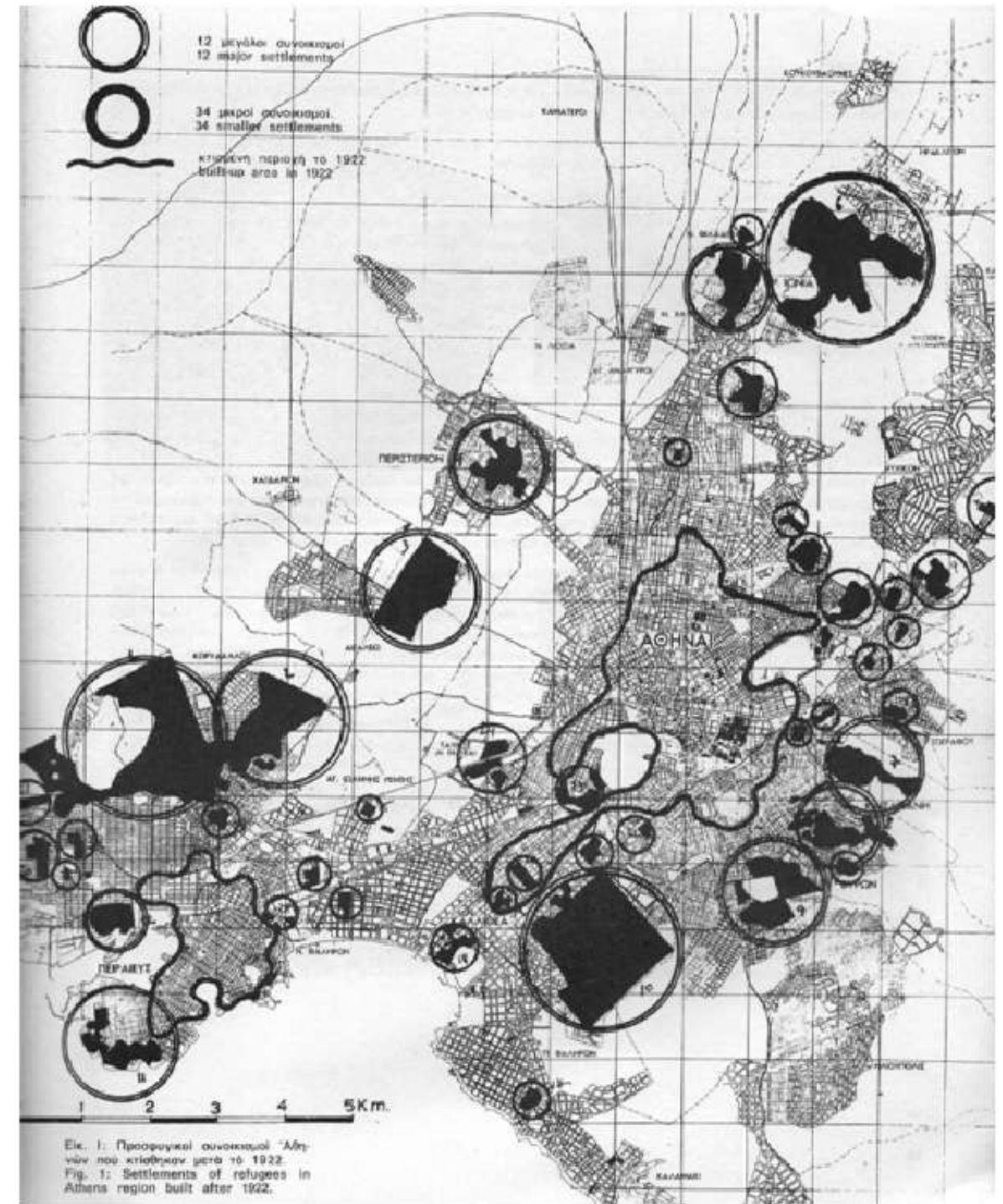
1922

Ανάγκη στέγασης του μεγάλου αριθμού προσφύγων από τη Μικρά Ασία, την Ανατολική Θράκη και τον Πόντο.



Το Ταμείο Περιθάλψεως των Προσφύγων (ΤΠΠ) και η Επιτροπή Αποκατάστασης των Προσφύγων (ΕΑΠ) ήταν οι δύο φορείς που έδρασαν στο πεδίο της στέγασης.

Το ΤΠΠ ξεκίνησε την οικοδόμηση των συνοικισμών του Βύρωνα, της Νέας Ιωνίας, της Καισαριανής και της Νέας Κοκκινιάς (Νίκαια) που ολοκλήρωσε η ΕΑΠ. Επιπλέον, η Επιτροπή κατασκεύασε κατοικίες για τους πρόσφυγες στους συνοικισμούς Νέα Φιλαδέλφεια, Καλλιθέα, Ρέντη, Κοκκινιά κ.ά.



Οι συνοικισμοί που δημιουργήθηκαν από το 1922 έως τα τέλη της δεκαετίας του 1930 εκτός των ορίων της Αθήνας και του Πειραιά.

Πηγή: Η ΚΑΤΟΙΚΙΑ ΣΤΗΝ ΕΛΛΑΔΑ - Η ΚΡΑΤΙΚΗ ΔΡΑΣΤΗΡΙΟΤΗΤΑ σελ15

1939

1950

Ο δεύτερος παγκόσμιος πόλεμος άφησε πίσω του μειωμένο το οικιστικό απόθεμα της χώρας και μεγάλα κύματα εσωτερικής μετανάστευσης προς της πόλεις.

Όστε να καλυφθεί η ανάγκη για κατοίκηση, πάρθηκε η απόφαση της κατεδάφισης των παραπηγμάτων και της ανέγερσης των νέων συγκροτημάτων.



Η παραγκούπολη της «Παναγίτσας» πριν την κατεδάφιση των παραπηγμάτων.

Οι τύποι κτηρίων που κατασκευάστηκαν ήταν διώροφες μονοκατοικίες και πολυκατοικίες τριών, τεσσάρων, οκτώ και δώδεκα ορόφων.

Κατά τη μεταπολεμική περίοδο ξεκίνησε και η δράση του Οργανισμού Εργατικής Κατοικίας (ΟΕΚ). Ο ΟΕΚ ιδρύθηκε το 1954 και ανήκε στο Υπουργείο Απασχόλησης και Κοινωνικών Ασφαλίσεων.



Προσφυγική πολυκατοικία τεσσάρων ορόφων στον Ταύρο (οδός Ερυθρού Σταυρού). Ανεγέρθηκε την περίοδο 1956-1957.



Συγκρότημα εργατικών πολυκατοικιών που σχεδιάστηκε στο Δήμο του Ρέντη από τον Ο.Ε.Κ. το 1955. (Αρχιτέκτονας ήταν ο Άρης Κωνσταντινίδης).



Δώδεκάροφη προσφυγική πολυκατοικία στο Δουργούτι. Ανεγέρθηκε στις αρχές της δεκαετίας του 1970.

1974

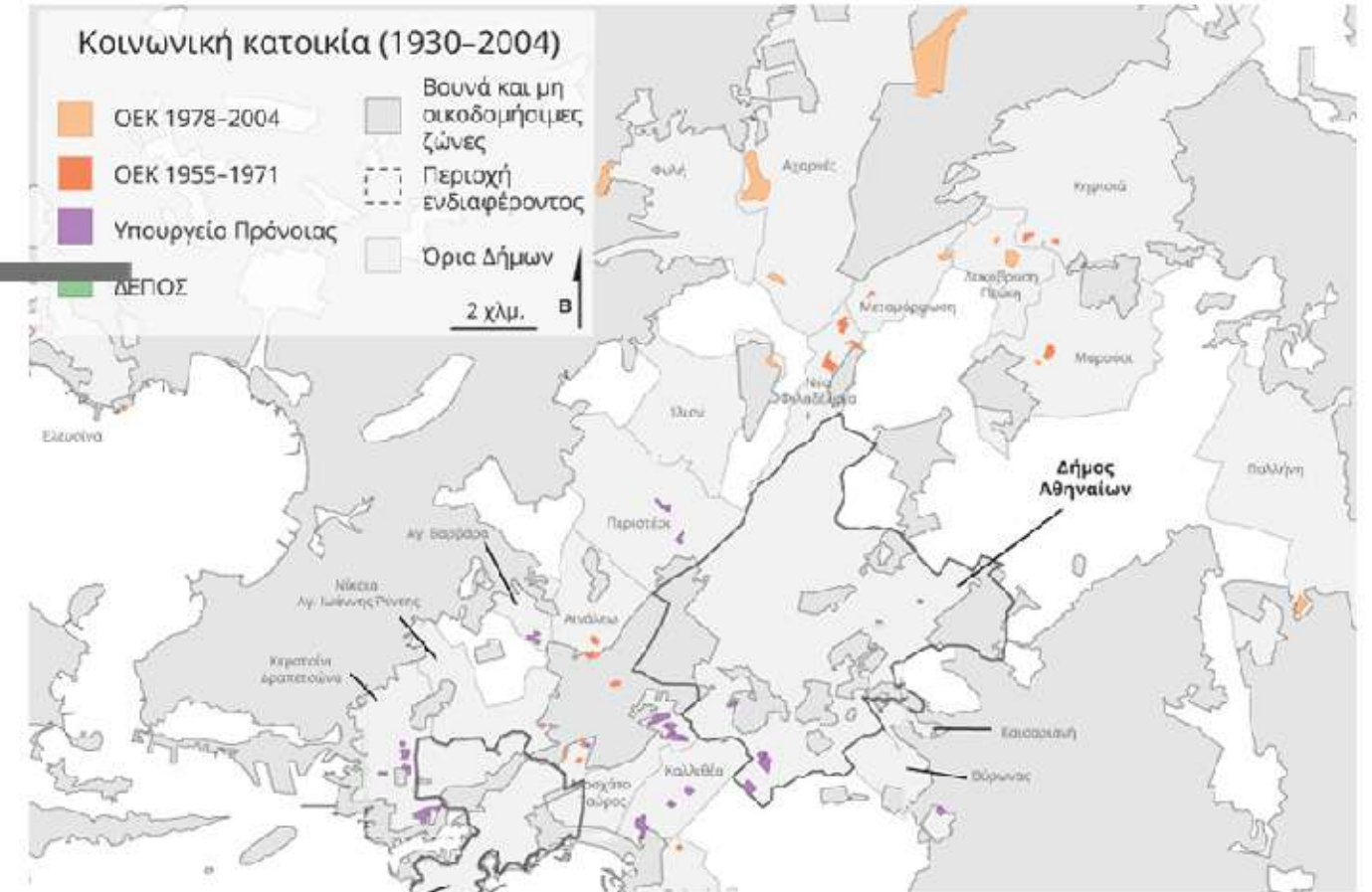
1975

Η τάση σε παγκόσμιο επίπεδο για την πολιτική της κοινωνικής κατοικίας παύει να είναι η ανέγερση συγκροτημάτων και μετατρέπεται σε οικονομική βοήθεια με σκοπό την κατασκευή ή την αγορά κατοικίας

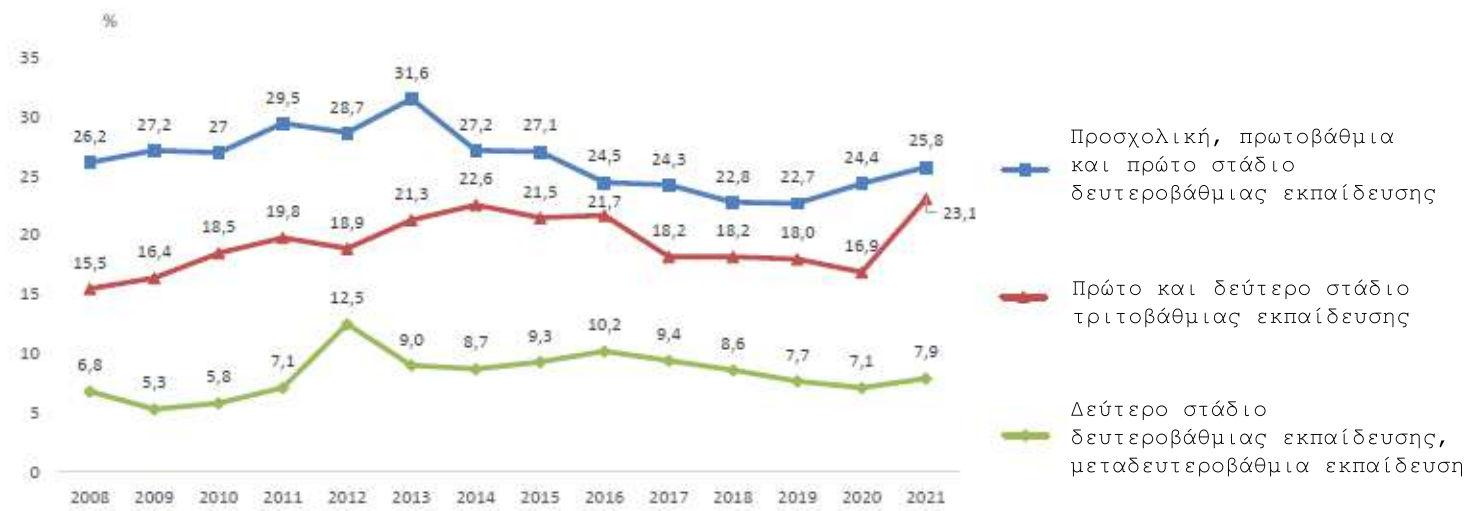
Το 1976 συστάθηκε ένας νέος φορέας, η ΔΕΠΟΣ που βρισκόταν υπό την εποπτεία του Υπουργείου Περιβάλλοντος, Χωροταξίας και Δημοσίων Έργων. Στόχος ήταν η παροχή προσιτής στέγης στα χαμηλά και μεσαία εισοδηματικά στρώματα. Η κύρια δραστηριότητα της ΔΕΠΟΣ ήταν οι αναπλάσεις μικρής κλίμακας σε περιοχές με παλαιό οικιστικό απόθεμα.



Ολυμπιακό χωριό 2004 τελευταίο έργο της ΟΕΚ.



2012 Έπαψε να λειτουργεί ο ΟΕΚ



Γράφημα 5. Ποσοστό πληθυσμού ηλικίας 16 ετών και άνω σε κίνδυνο φτώχειας κατά επίπεδο εκπαίδευσης που έχει ολοκληρώσει : 2008- 2021

2021



Δομή Ελαιώνα



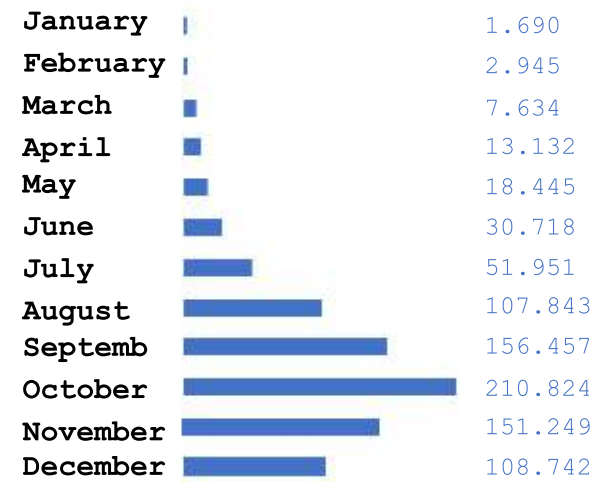
Δομή Αλεξάνδρειας



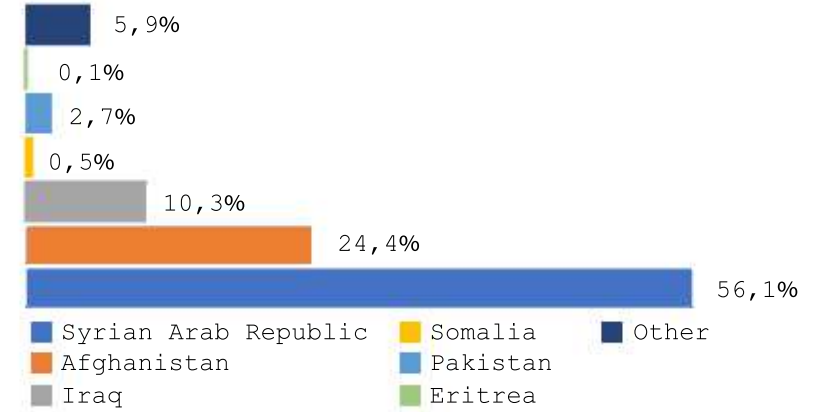
Δομή Αττικού Άλσους

2015

Monthly Arrivals to Greece



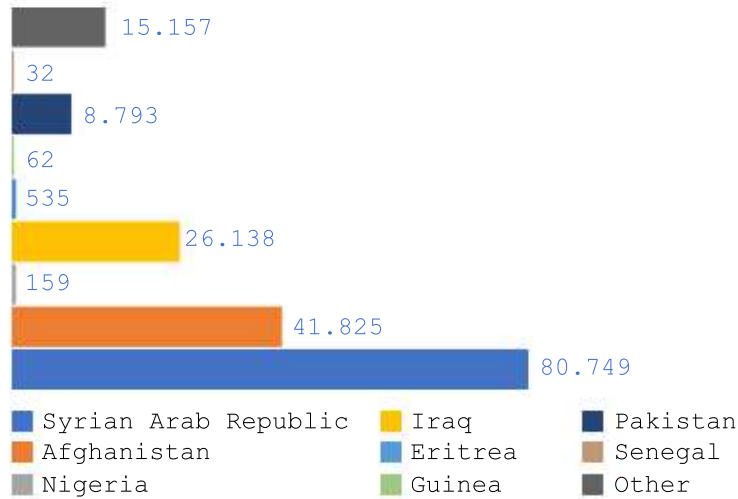
Percentages of nationalities arriving to Greece



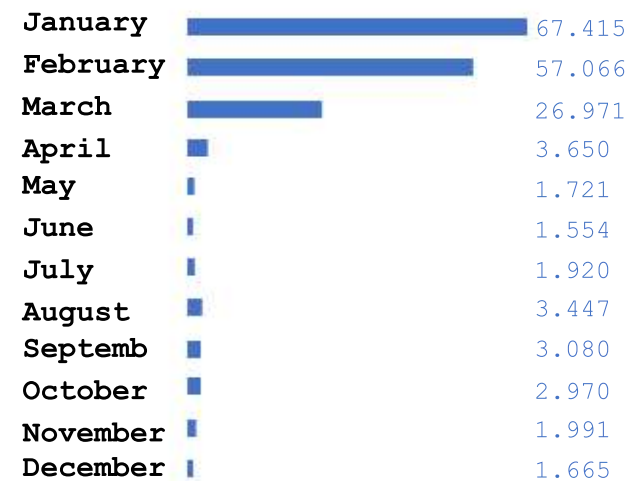
Η Υπαιτη Αρμοστιά του ΟΗΕ για τους Πρόσφυγες σε συνεργασία με την ελληνική κυβέρνηση και με τη συγχρηματοδότηση της Ευρωπαϊκής Ένωσης ιδρύθηκε το πρόγραμμα ESTIA. Μέσα από το ESTIA, αιτούντες άσυλο ζουν σε ενοικιαζόμενα διαμερίσματα μέσα στις πόλεις.

2016

Nationalities arriving to Greece



Monthly Arrivals to Greece



Δομή Φιλιπιάδας



Δομή Βέροιας



Δομή Βόλου



Δομή Διαβατών



Δομή Βαγιοχωρίου



Δομή Κυλλήνης



Δομή Καβάλας



Δομή Σχιστού



Δομή Λαγκαδικίων



Δομή Θερμοπυλών



Δομή Ελευσίνας



Δομή Δράμας



Δομή Σερρών



Δομή Ριτσώνας



Δομή Οινοφύτων



Δομή Μαλακάσας



Δομή Κατσικά



Δομή Κουτσόχερου



Δομή Πολυκάστρου

2017

2017

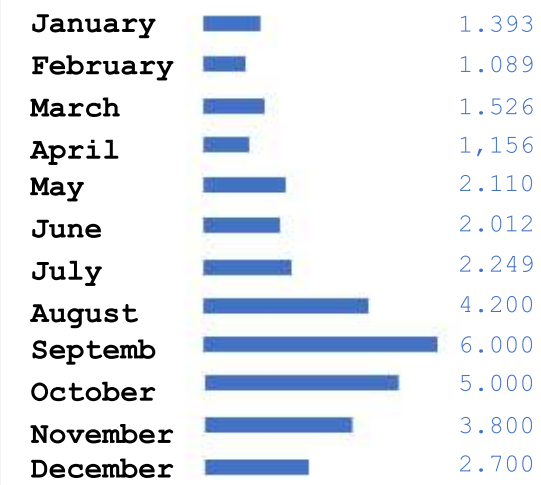


Δομή Δολιανών



Δομή Θήβας

Monthly Arrivals to Greece



θέσεις στέγασης

21.435



διαφορετικές κατοικίες και κτίρια

3.577



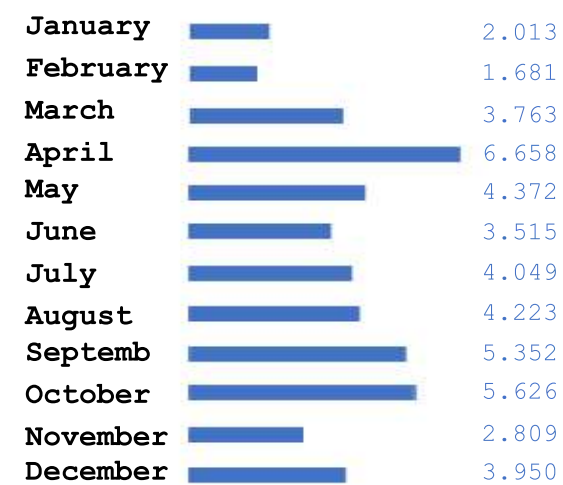
πόλεις

21

31/12/2017

2018

Monthly Arrivals to Greece



θέσεις στέγασης

27.070



διαφορετικές κατοικίες και κτίρια

4.573



πόλεις

21

31/12/2018

Επαναλειτουργία (έκλεισε)



Δομή Οινοφύτων

2019



Δομή Πύργου

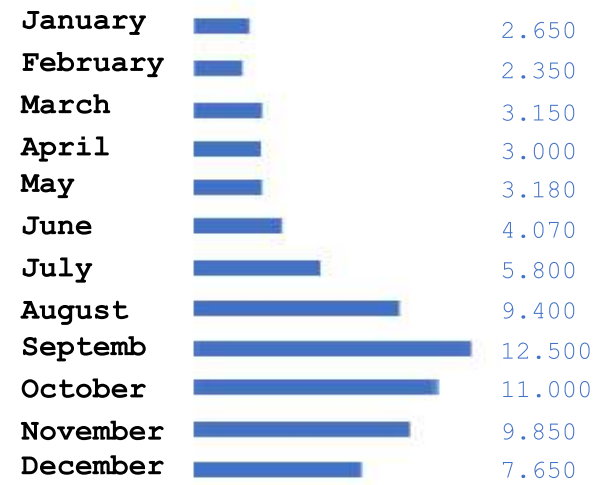


Δομή Κορίνθου

Σκοπός του προγράμματος είναι η ένταξη στην ελληνική κοινωνία των δικαιούχων διεθνούς προστασίας μέσω της προώθησης της αυτόνομης διαβίωσης τους.

2019

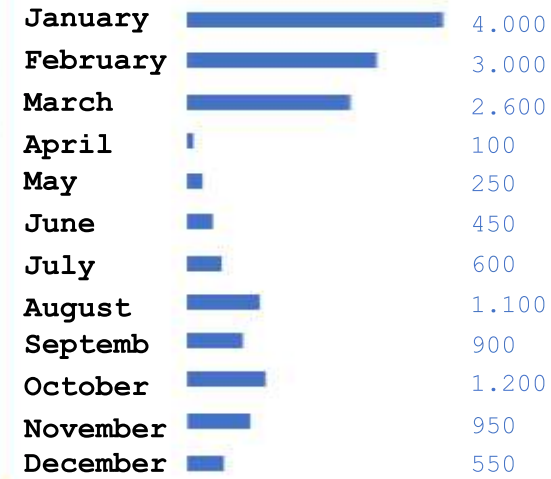
Monthly Arrivals to Greece



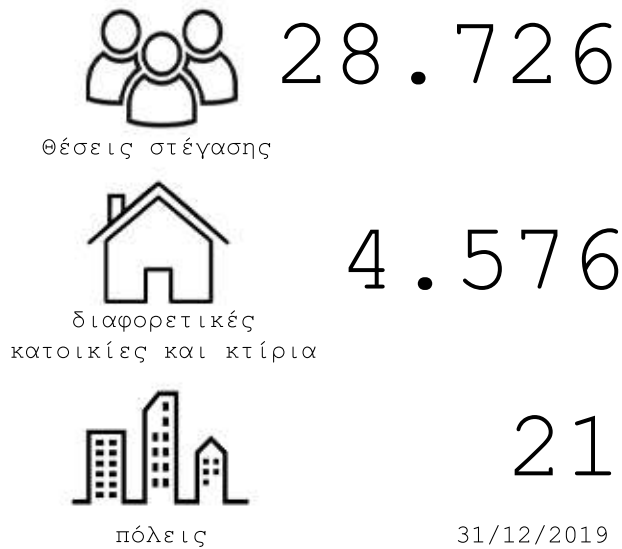
31/12/2019

2020

Monthly Arrivals to Greece



Δομή Σιντικής



31/12/2019

2021



87.000

Συνολικά, από τον Νοέμβριο του 2015, 87.000 άτομα έχουν επωφεληθεί από το Πρόγραμμα.



ΕΛΛΗΝΙΚΗ ΔΗΜΟΚΡΑΤΙΑ
Υπουργείο Μετανάστευσης & Ασύλου

Ολοκληρώνεται το πρόγραμμα στέγασης "ESTIA II" το 2022

Ανακοινώνεται ότι από 16 Απριλίου 2022, οι θέσεις του προγράμματος στέγασης "ESTIA II" θα περιοριστούν σε 10.000 από 27.000 που διέθετε το 2021, με προοπτική το πρόγραμμα να ολοκληρωθεί στο τέλος του 2022.



2022

ΠΕΡΙΟΧΗ
ΜΕΛΕΤΗΣ

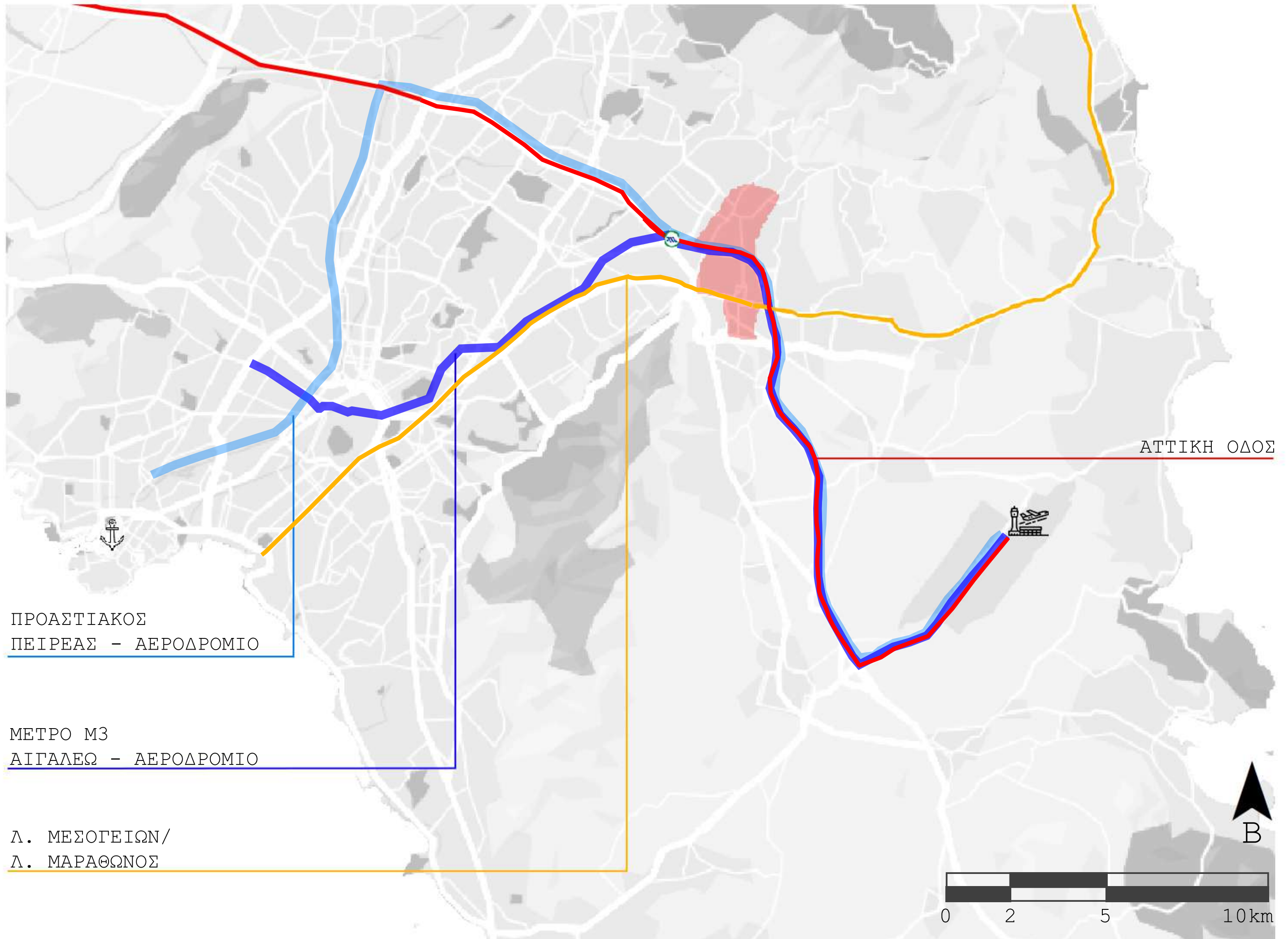


Με σκοπό τον σχεδιασμό ενός συγκροτήματος κατοικιών όπου το βιοτικό επίπεδο ανταποκρίνεται στα δεδομένα του σήμερα και ταυτόχρονα αλληλοεπιδρά με την κοινωνία τα κριτήρια επιλογή περιοχής είναι τα εξής:

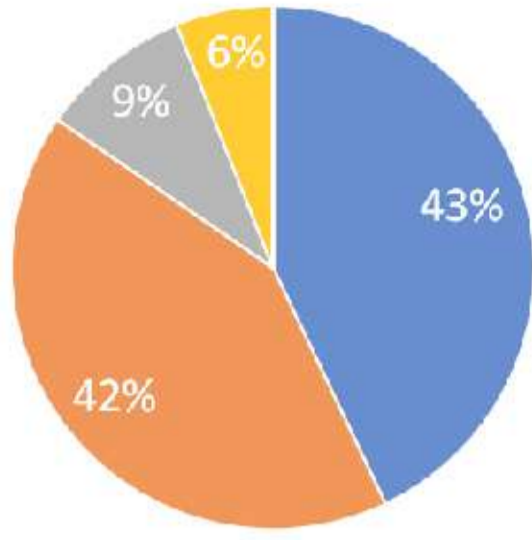
- Επαρκή ελεύθερα οικόπεδα
- Να είναι εντός του αστικού ιστού
- Μη υπερπληθυσμένη περιοχή
- Εύκολη πρόσβαση στο δίκτυο των Μ.Μ.Μ.
- Να διαθέτει επαρκείς υποδομές
- Να είναι σε επαφή με το πράσινο
- Ποικίλες Κοινωνικές ομάδες



B

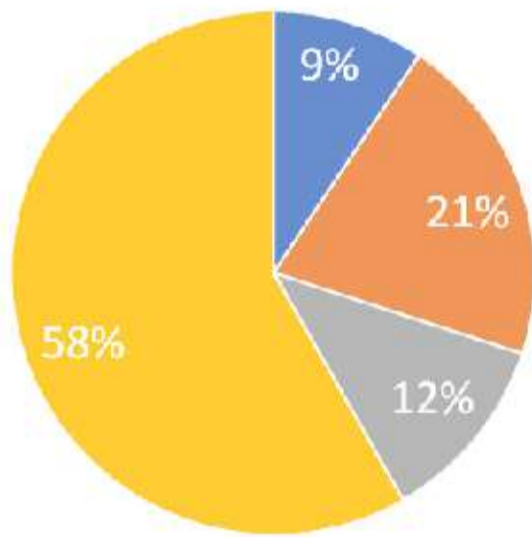


Οικονομικά ενεργός πληθυσμός



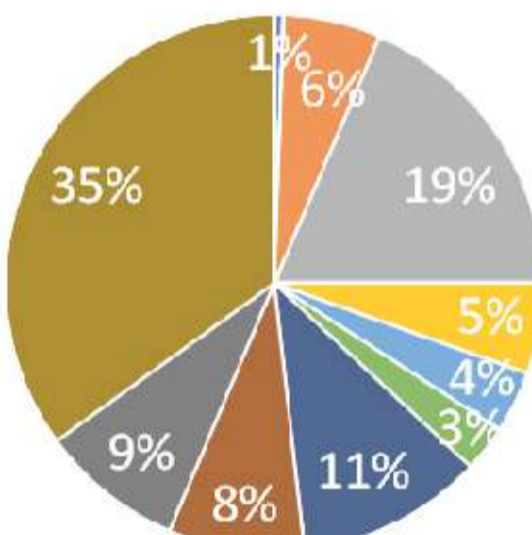
- Τριτοβάθμια Εκπαίδευση
- Δευτεροβάθμια Εκπαίδευση
- Απόφοιτοι Γυμνασίου
- Άλλη περίπτωση

Οικονομικά μη ενεργός πληθυσμός



- Τριτοβάθμια Εκπαίδευση
- Δευτεροβάθμια Εκπαίδευση
- Απόφοιτοι Γυμνασίου
- Άλλη περίπτωση

Κλάδοι οικονομικής δραστηριότητας

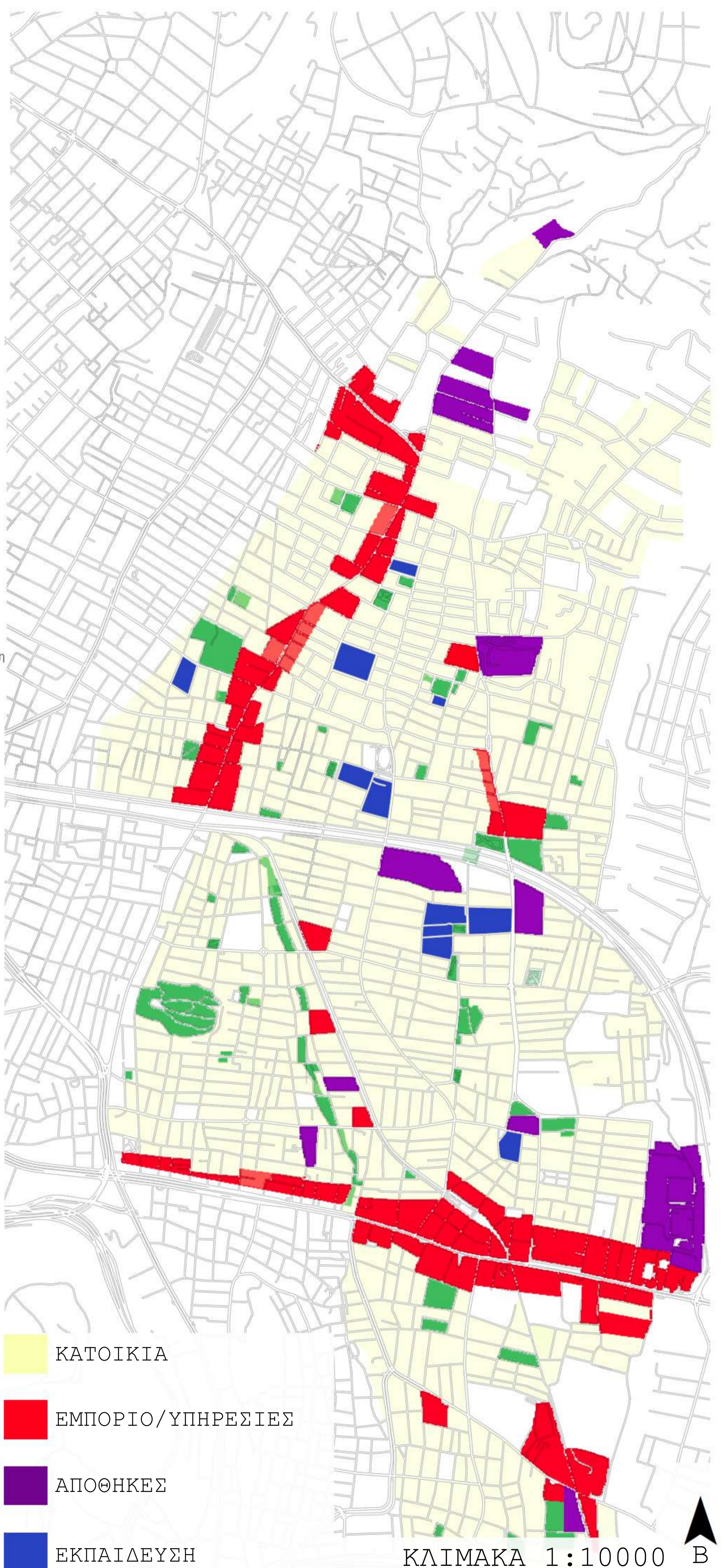


- ΓΕΩΡΓΙΑ, ΔΑΣΟΚΟΜΙΑ ΚΑΙ ΑΛΙΕΙΑ
- ΚΑΤΑΣΚΕΥΕΣ
- ΧΟΝΔΡΙΚΟ ΚΑΙ ΛΙΑΝΙΚΟ ΕΜΠΟΡΙΟ - ΕΠΙΣΚΕΥΗ ΜΗΧΑΝΟΚΙΝΗΤΩΝ ΟΧΗΜΑΤΩΝ ΚΑΙ ΜΟΤΟΣΥΚΛΕΤΩΝ
- ΜΕΤΑΦΟΡΑ ΚΑΙ ΑΠΟΘΗΚΕΥΣΗ
- ΔΡΑΣΤΗΡΙΟΤΗΤΕΣ ΥΠΗΡΕΣΙΩΝ ΠΑΡΟΧΗΣ ΚΑΤΑΛΥΜΑΤΟΣ ΚΑΙ ΥΠΗΡΕΣΙΩΝ ΕΣΤΙΑΣΗΣ
- ΔΙΟΙΚΗΤΙΚΕΣ ΚΑΙ ΥΠΟΣΤΗΡΙΚΤΙΚΕΣ ΔΡΑΣΤΗΡΙΟΤΗΤΕΣ

11 km²
29.939

2.722/km²
12.220

4
26



- ΚΑΤΟΙΚΙΑ
- ΕΜΠΟΡΙΟ/ΥΠΗΡΕΣΙΕΣ
- ΑΠΟΘΗΚΕΣ
- ΕΚΠΑΙΔΕΥΣΗ

ΚΛΙΜΑΚΑ 1:10000

Πλατεία
Αριστογείτονος



Πολιτιστικό
Κέντρο Γέρακα



Πλατεία Οδού Κεφαλληνίας



Πλατεία Γέρακα



1ο Αθλητικό
Κέντρο Γέρακα



2ο Αθλητικό
Κέντρο Γέρακα



Παιδική χαρά
Μαβίλη



Παιδική χαρά
ΕΘ. Αντιστάσεως



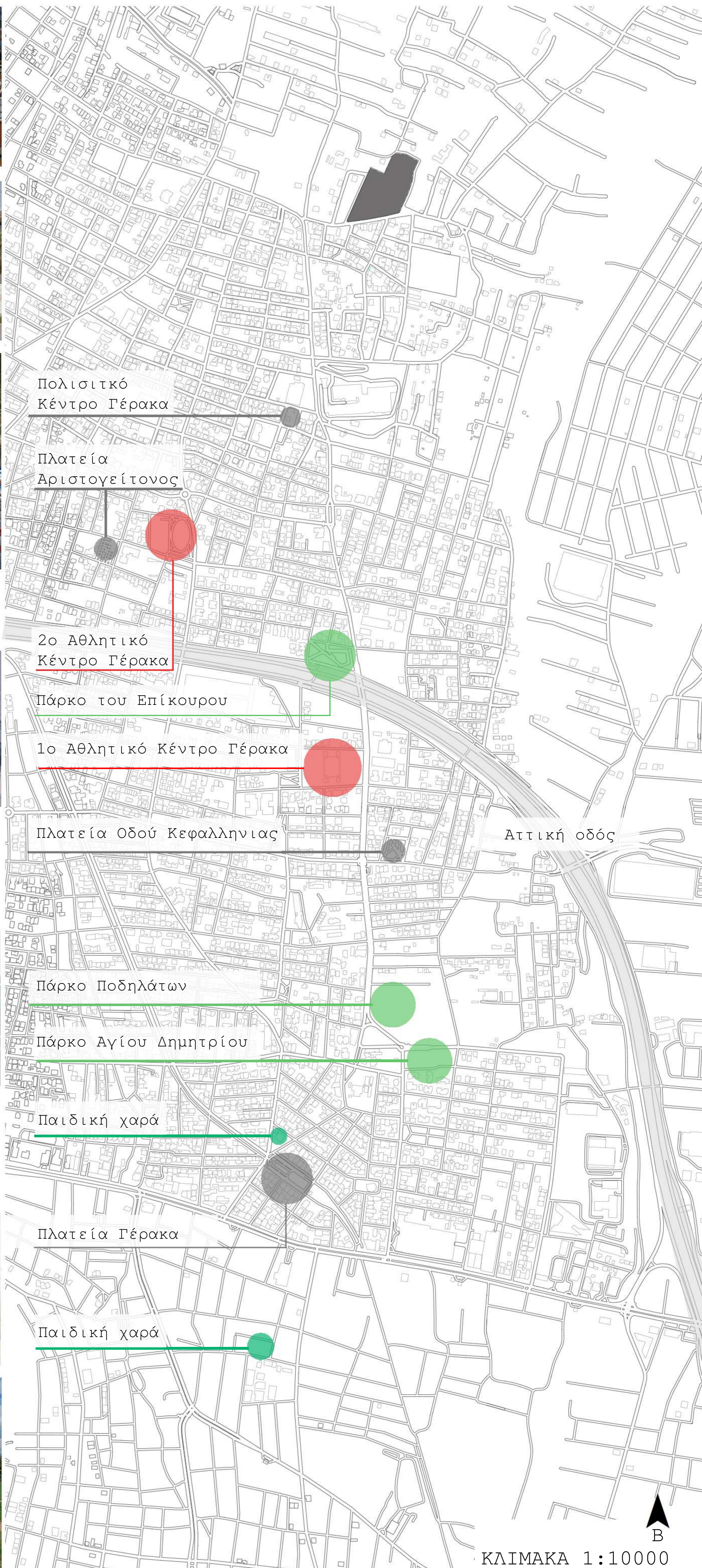
Πάρκο του Επίκουρου

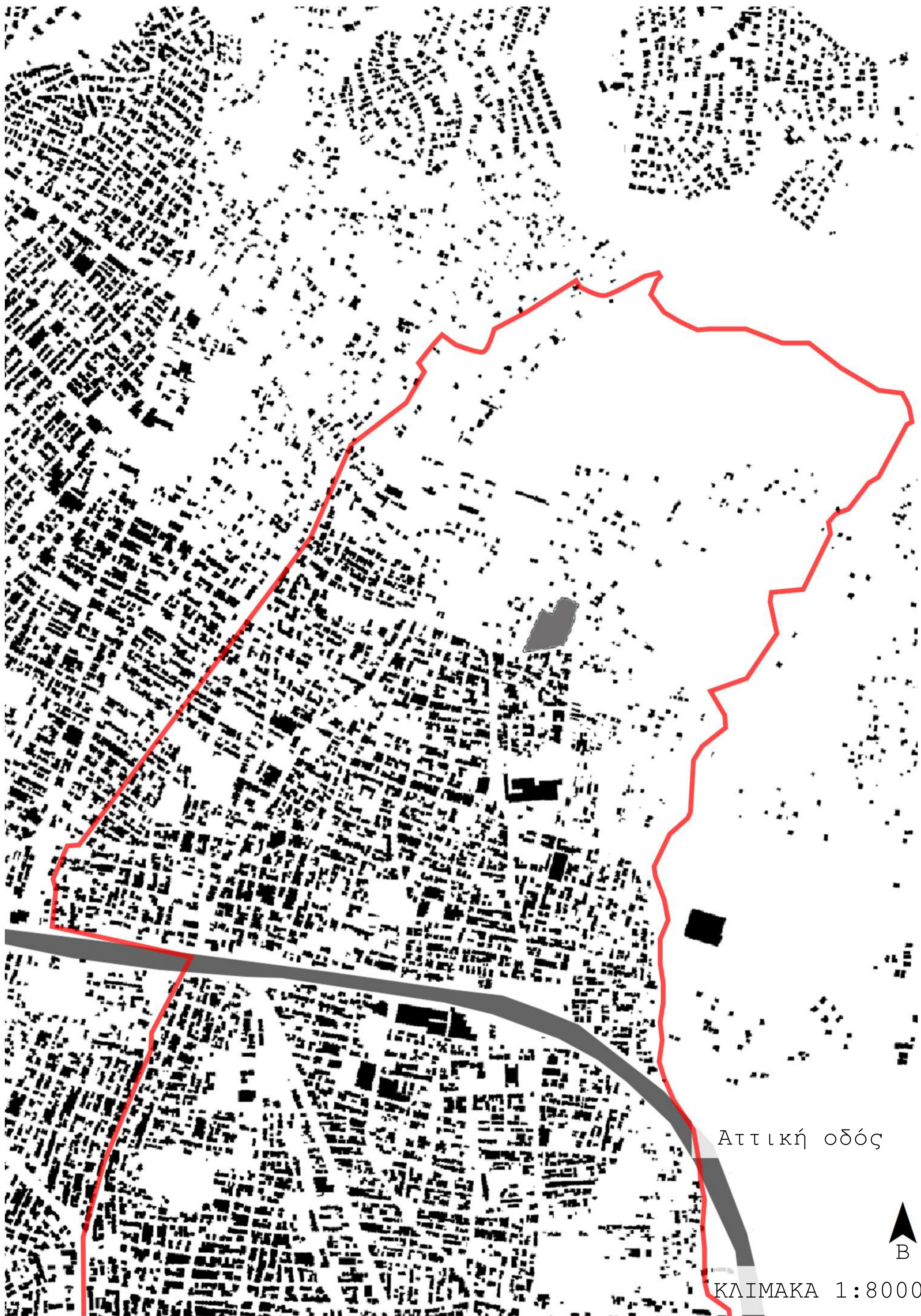


Πάρκο Αγίου Δημητρίου



Πάρκο Ποδηλάτων

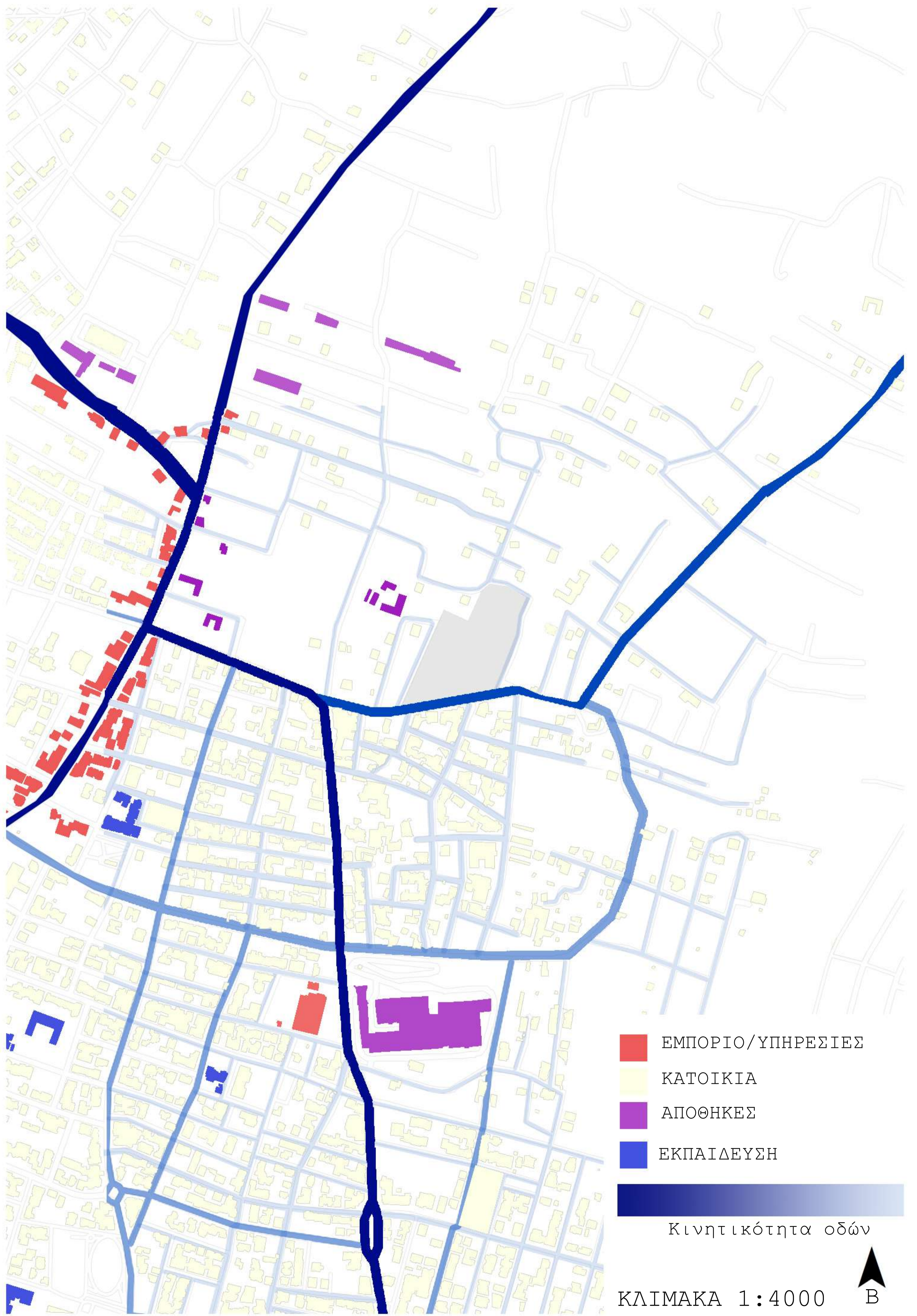


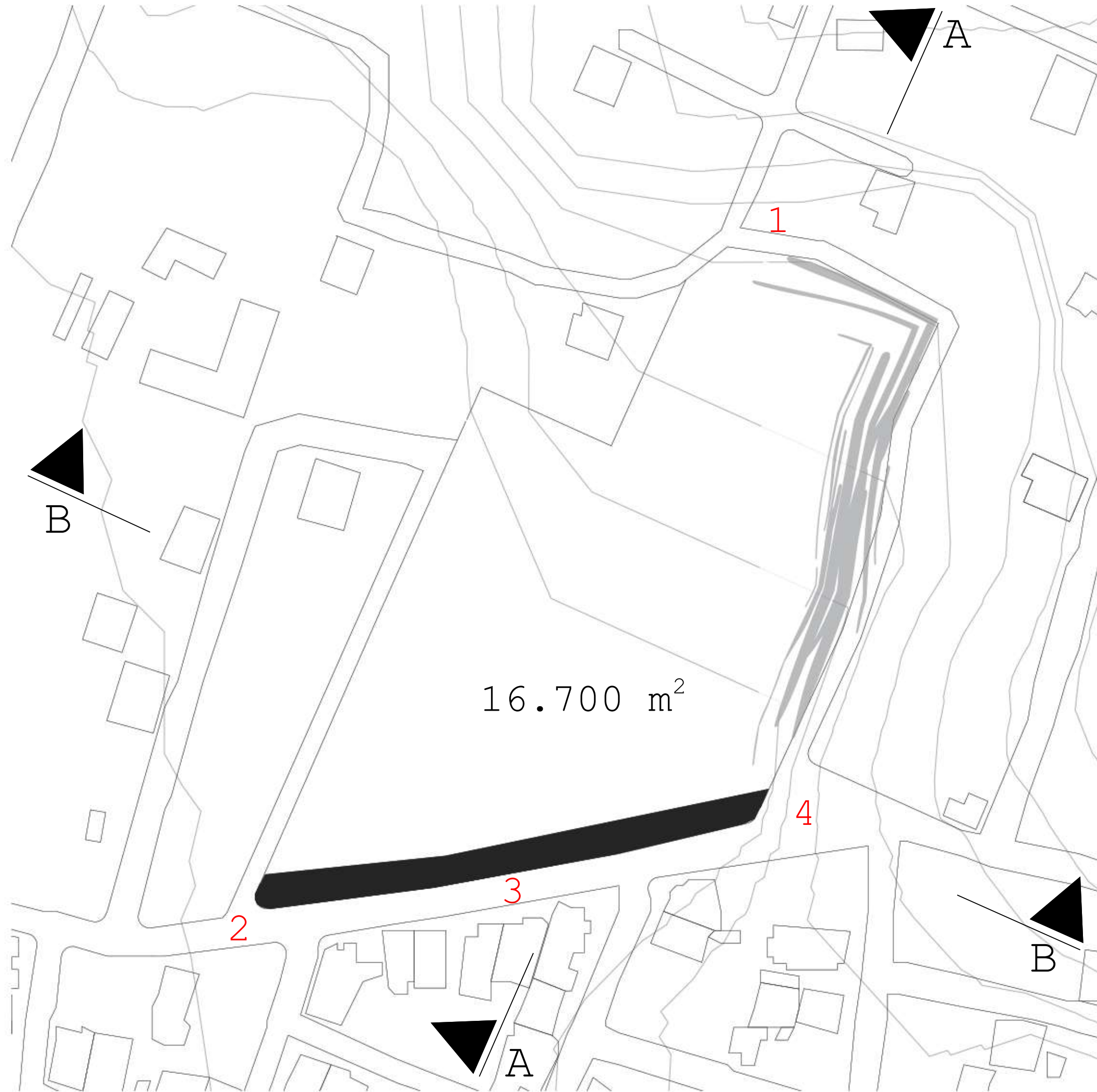


Αιτική οδός



ΚΛΙΜΑΚΑ 1:8000





Το οικόπεδο έχει εμβαδόν 16.7 στρέμματα. Το νότιο τμήμα βρίσκεται σε άμεση επαφή με τον αστικό ιστό.

- Ενώ το ανατολικό και το βόρειο τμήματα χαρακτηρίζονται από την επαφή με το πράσινο στους πρόποδες του λόφου Πηγής.

- Το οικόπεδο έχει υψομετρική διαφορά από το νότιο τμήμα προς το βόρειο 7.1 μέτρα.

Τα στοιχεία αυτά δημιουργούν δύο διαφορετικούς χαρακτήρες στο οικόπεδο, το νότιο τμήμα που αποτελεί τον συνδετικό κρίκο με την πόλη, ενώ το βόρειο μέρος χαρακτηρίζεται από την επαφή με το πράσινο και το στοιχείο της ιδιωτικότητας.

Κλίμακα 1:1000





1




2



3



4



TOMH A-A



TOMH B-B

Κλίμακα 1:1000

ΣΤΑΤΗΓΙΚΗ
ΙΔΕΑ

ΣΤΟΧΟΙ



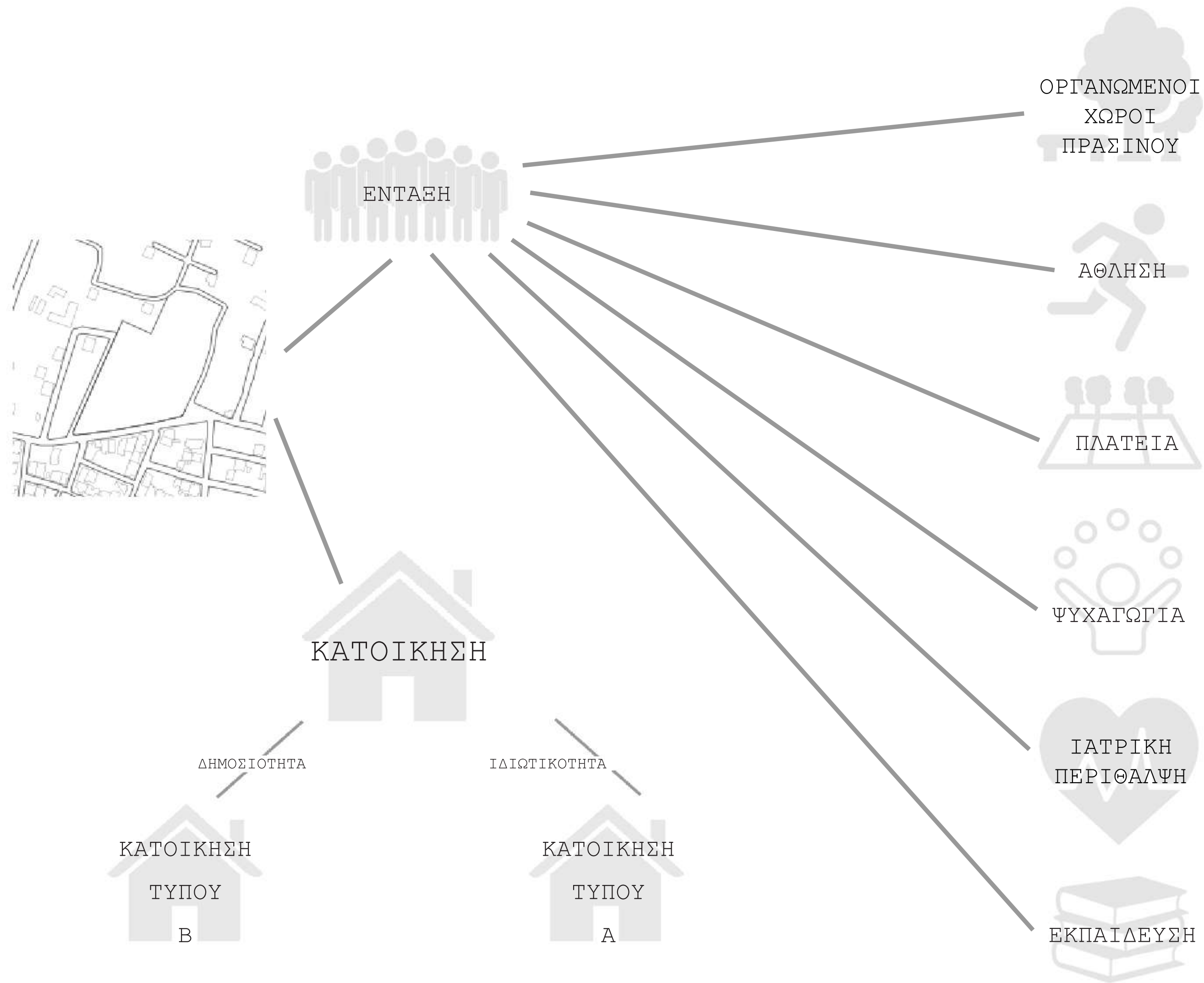
ΚΑΤΟΙΚΗΣΗ

Σκοπός είναι ο σχεδιασμός κατοικιών που θα μπορούν να ανταποκριθούν στις προσωπικές ανάγκες των μελλοντικών κατοίκων, ανάλογα την ηλικιακή ομάδα και την οικογενειακή κατάσταση στην οποία ανήκουν.



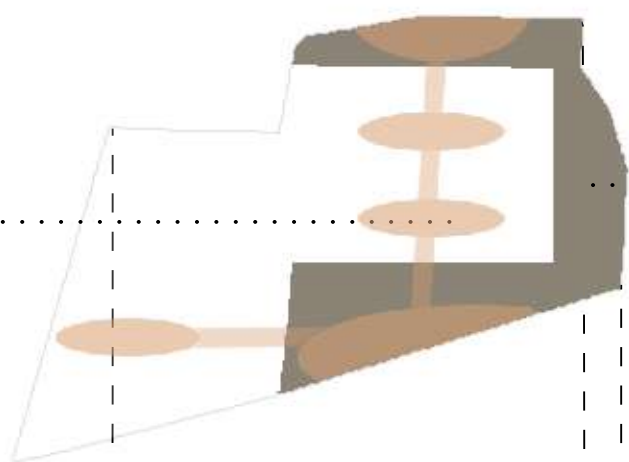
ΕΝΤΑΞΗ

Η ένταξη των κατοίκων του συγκροτήματος, βασίζεται σε μεγάλο βαθμό στην αλληλεπίδραση τους με τους κατοίκους της ευρύτερης περιοχής. Στόχος είναι δημιουργία υποδομών, που θα καλύπτουν ελλείψεις της περιοχής και κατοίκων του συγκρότημα. Με αυτόν τον τρόπο θα επιτευχθεί η αλληλεπίδραση όλων των κατοίκων της περιοχής.



Διαδρομή μέσω
υπαίθριων χώρων

Επέκταση του
γειτονικού πρασίνου



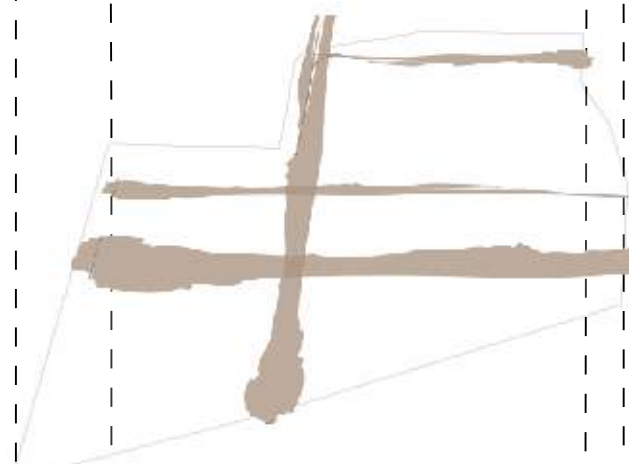
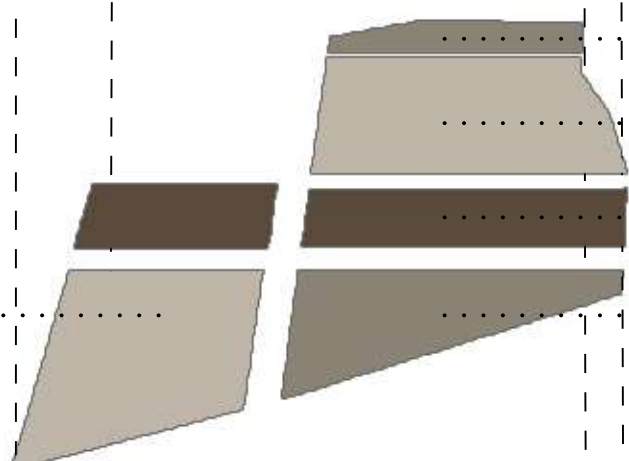
Χώρος πρασίνου

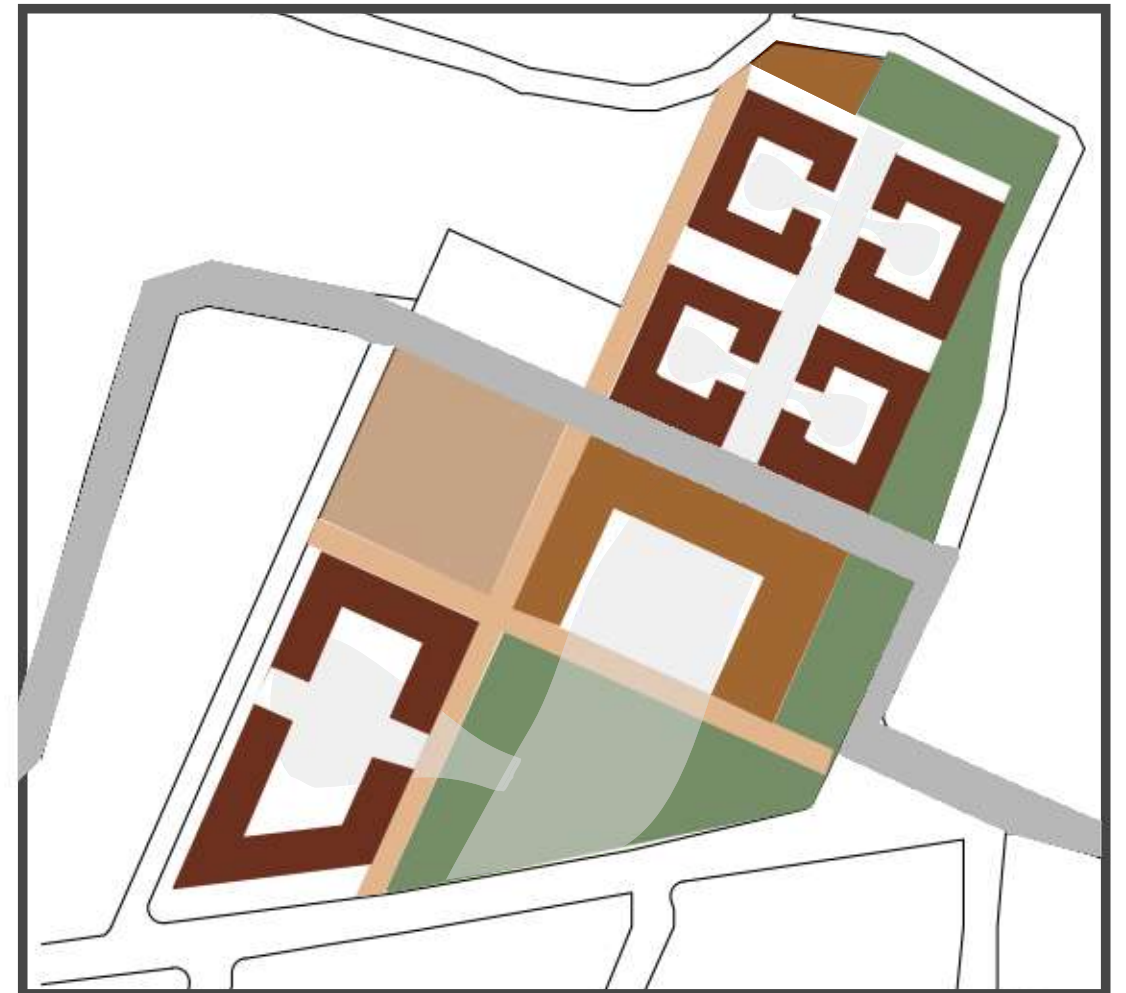
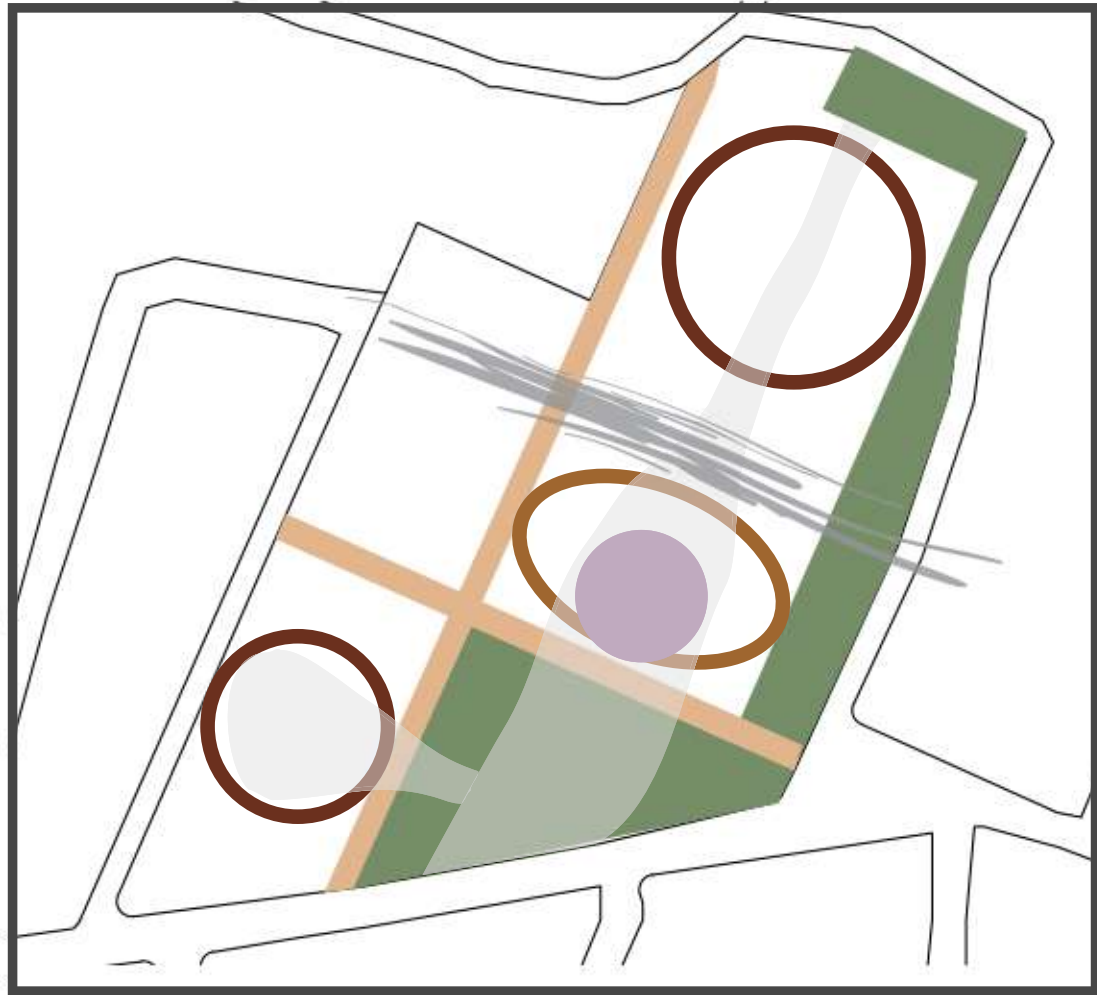
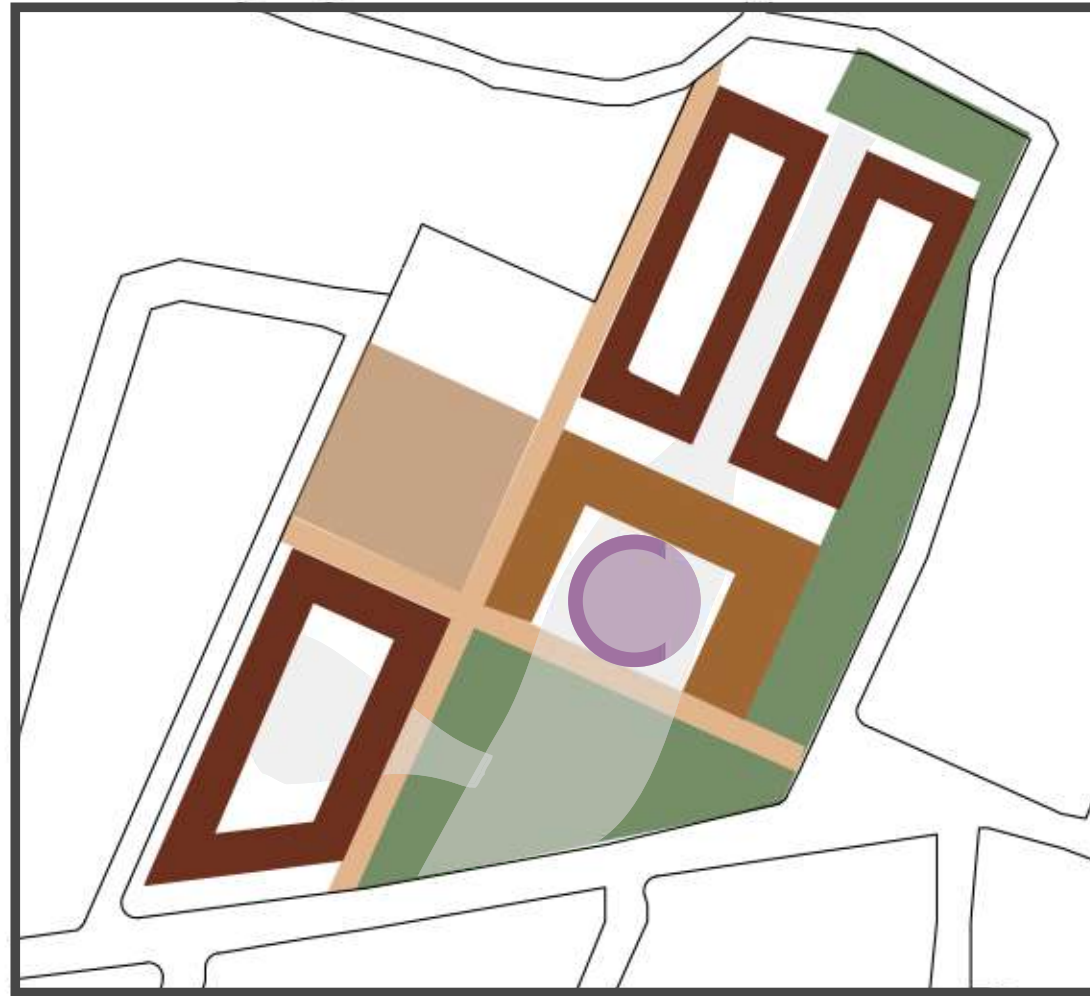
Κατοίκηση

Δημόσιες λειτουργίες

Κατοίκηση

Χώρος πρασίνου





ΚΛΙΜΑΚΑ

1:1500



Β

Νηπιαγωγείο

Κατοίκηση
τύπου Α

Άθληση

Δημόσιες
λειτουργίες

Τεχνική σχολή

Κατοίκηση
τύπου Α

Κατοικίες

Δημόσιες χρήσεις

Ζώνες πρασίνου

Κίνηση πεζών

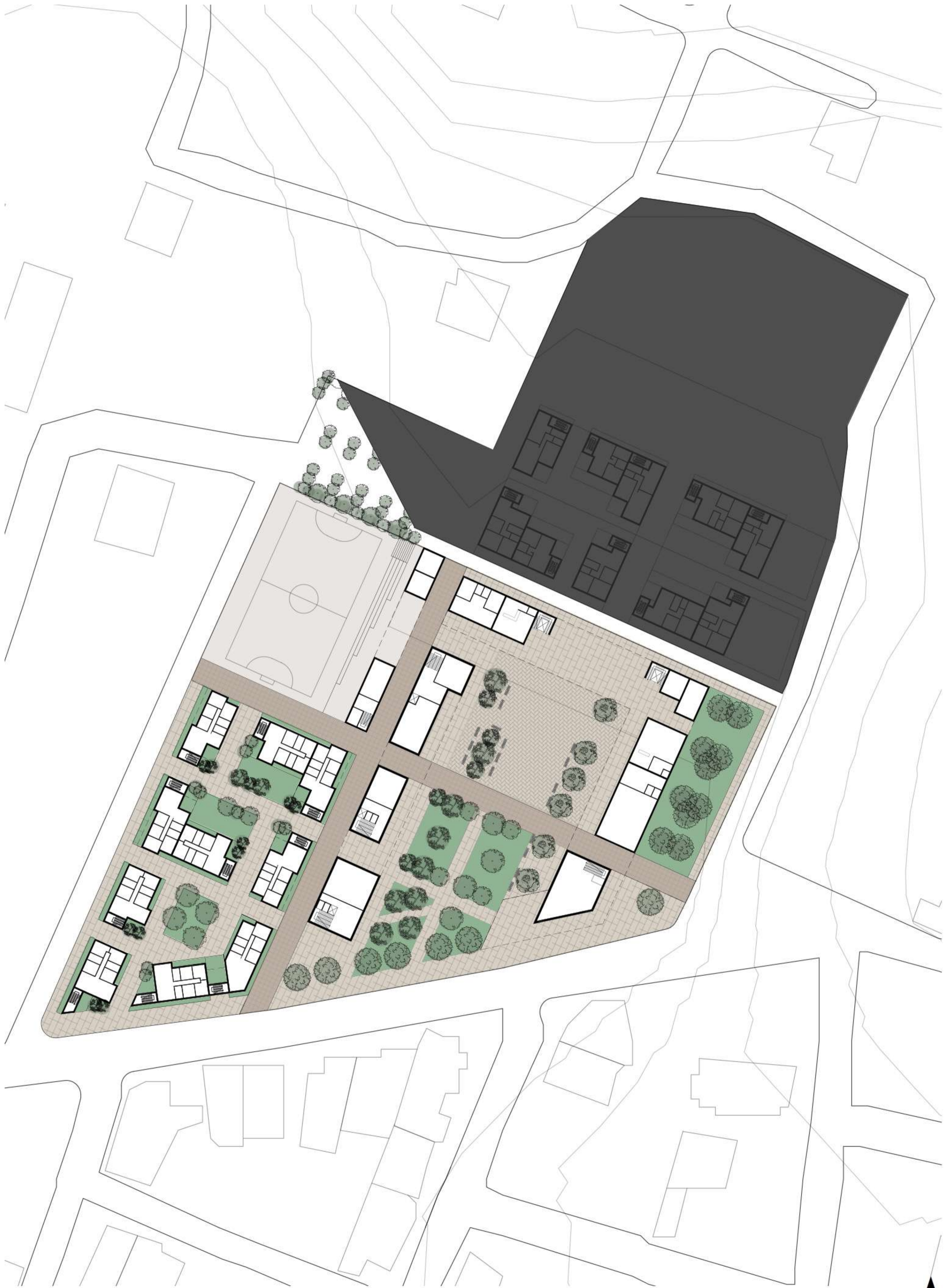
Κίνηση οχημάτων

ΚΛΙΜΑΚΑ 1:1000



Β

ΠΡΟΤΑΣΗ



Κάτοψη στάθμης 0

Κλίμακα 1:500



B



Κάτοψη στάθμης +1

Κλίμακα 1:500





Κάτοψη στάθμης +2

Κλίμακα 1:500





Κάτοψη στάθμης +3

Κλίμακα 1:500

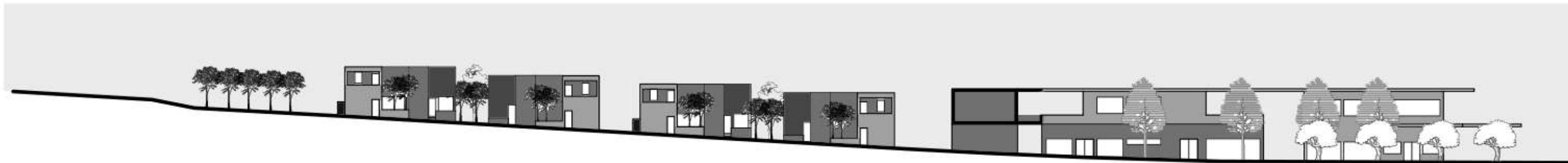




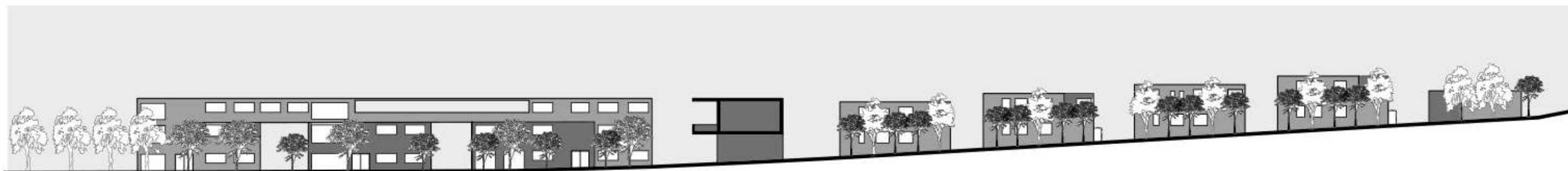
Κάτοψη δομάτων

Κλίμακα 1:500

B



TOMH A-A

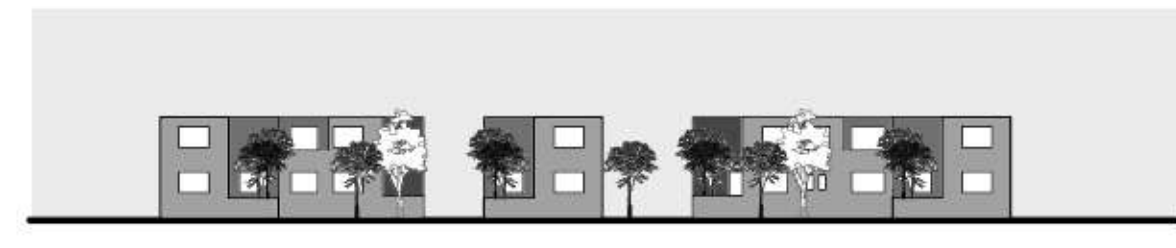


TOMH A-A



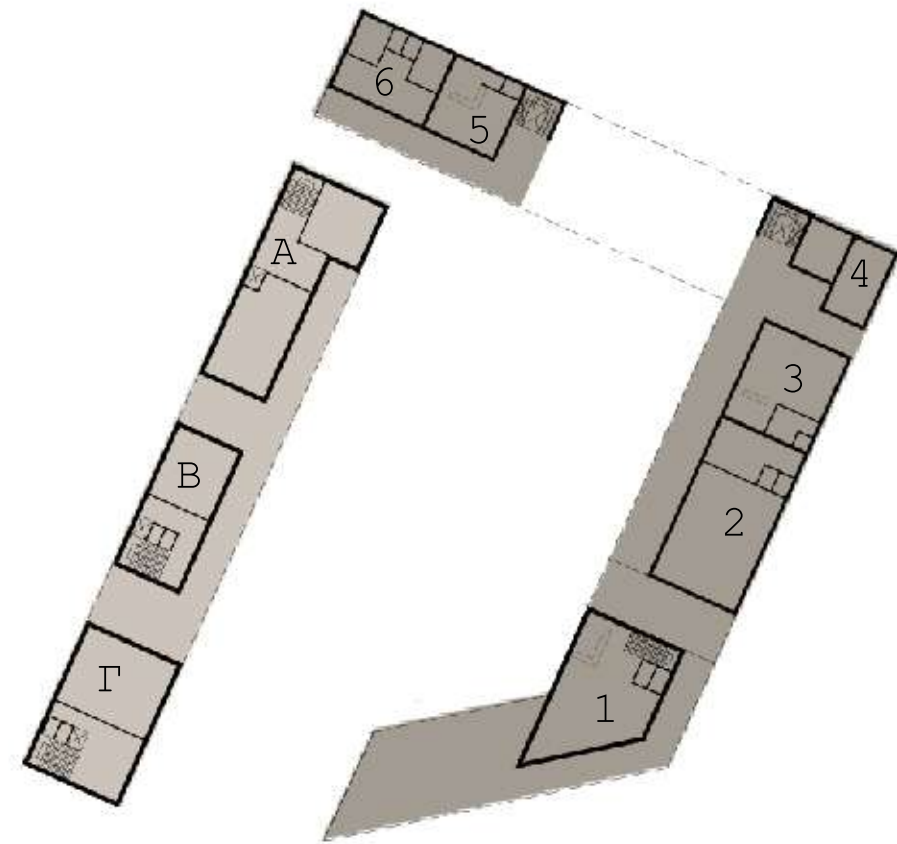
ΚΛΙΜΑΚΑ 1:500

TOMH B-B

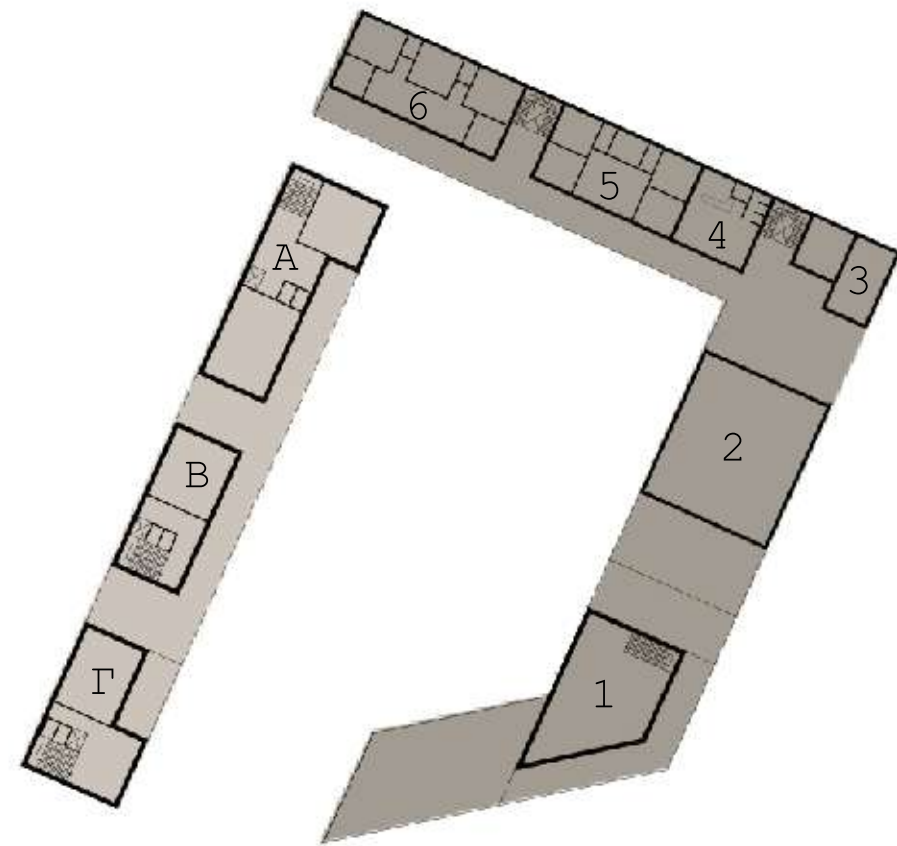


TOMH Γ-Γ

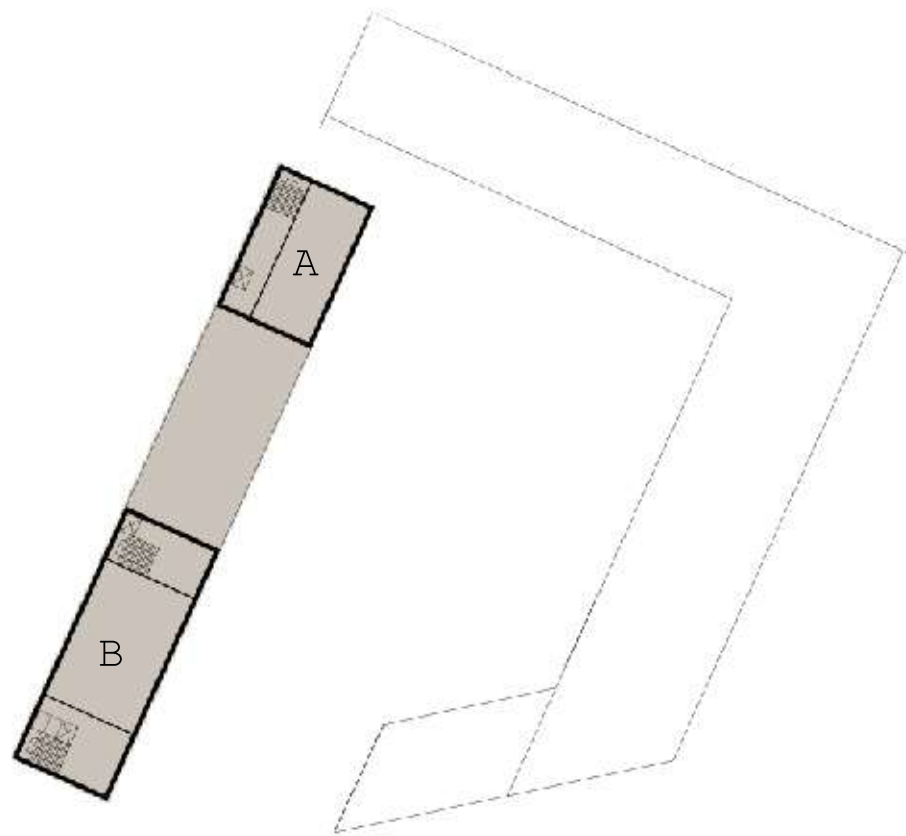
ΚΤΙΡΙΟΛΟΓΙΚΟ ΠΡΟΓΡΑΜΜΑ
ΔΗΜΟΣΙΩΝ ΛΕΙΤΟΥΡΓΙΩΝ




<div style="display: flex; align-items: center;"> <div style="width: 20px; height: 20px; background-color: #c0c0c0; margin-right: 10px;"></div> <div> <p>Τεχνική Σχολη</p> <p>Ισόγειο</p> </div> </div>	Κεντρικό Κτήριο (Α)	150m ²
	Τεχνικής σχολής	
	Γραμματεία	40m ²
	Αίθουσα πολλαπλών χρήσεων	65m ²
	Κτήριο Β Τεχνικής	90m ²
	σχολής	
	Αίθουσα εκμάθηση ελληνικών	45m ²
	Κτήριο Γ Τεχνικής	130m ²
	σχολής	
	Αίθουσα	70m ²
<div style="display: flex; align-items: center;"> <div style="width: 20px; height: 20px; background-color: #808080; margin-right: 10px;"></div> <div> <p>Δημόσιες</p> <p>χρήσεις</p> <p>Ισόγειο</p> </div> </div>	1. Βιβλιοθήκη	130m ²
	2. Εστιατόριο	140m ²
	3. Κοινωνικό Παντοπωλείο	85m ²
	4. Wc	60m ²
	5. Φαρμακείο	55m ²
	6. Ιατρείο	70m ²



<div style="display: flex; align-items: center;"> <div style="width: 20px; height: 20px; background-color: #d3d3d3; margin-right: 10px;"></div> <div> <p>Τεχνική Σχολη</p> <p>1ος Όροφος</p> </div> </div>	Κεντρικό Κτήριο (Α)	150m ²
	Τεχνικής σχολής	40m ²
	Αίθουσα υπολογιστών	56m ²
<div style="display: flex; align-items: center;"> <div style="width: 20px; height: 20px; background-color: #d3d3d3; margin-right: 10px;"></div> <div> <p>Δημόσιες</p> <p>χρήσεις</p> <p>1ος Όροφος</p> </div> </div>	Κτήριο Β Τεχνικής	90m ²
	σχολής	45m ²
	Αίθουσα	
	Κτήριο Γ Τεχνικής	105m ²
	σχολής	45m ²
	Αίθουσα	
	1. Βιβλιοθήκη	130m ²
	2. Πολυχώρος	180m ²
	3. Wc	60m ²
	4. Ανταλλαγή ενδυμάτων	75m ²
	5. Διαχείριση Συγκροτήματος	80m ²
	6. Ιατρεία	125m ²





 Τεχνική Σχολη 2ος Όροφος	Κεντρικό Κτήριο (Α) Τεχνικής σχολής Εργαστήριο	130m ² 85m ²
	Κτήριο Β Τεχνικής σχολής Εργαστήριο	235m ² 130m ²


MAKETA 1:500








ΥΛΙΚΑ




Αριά

Αείφυλλο είδος βελανιδιάς το ύψος τους φτάνει τα 18 με 20 μέτρα.



Κυβόλιθος
Παλαιωμένος Terra
10x10x6 cm

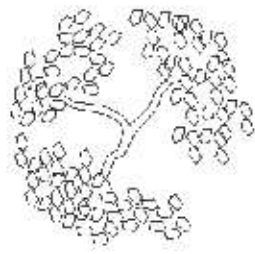


Μουριά

Πολύ συνηθισμένο φυλλοβόλο είδος. Δέντρο μέτριας ανάπτυξης με πυκνό φύλλωμα.




Κυβόλιθος
Παλαιωμένος Terra
10x20x6 cm




Βραχυίτωνας

Αειθαλές δέντρο μέτριας ανάπτυξης. Πράσινο λαμπερό φύλλωμα, λευκά άνθη και χαρακτηριστικοί καρποί.



Stoneware Limestone
Cream 60x60 cm
Το Stoneware είναι ένας υψηλής ποιότητας, πορσελανοειδής πηλός.




Χαλέπιος Πεύκη

Το χαρακτηριστικότερο είδος δένδρου της Αττικής. Είναι εξαιρετικά ξηροφυτικό και θερμοβίο είδος

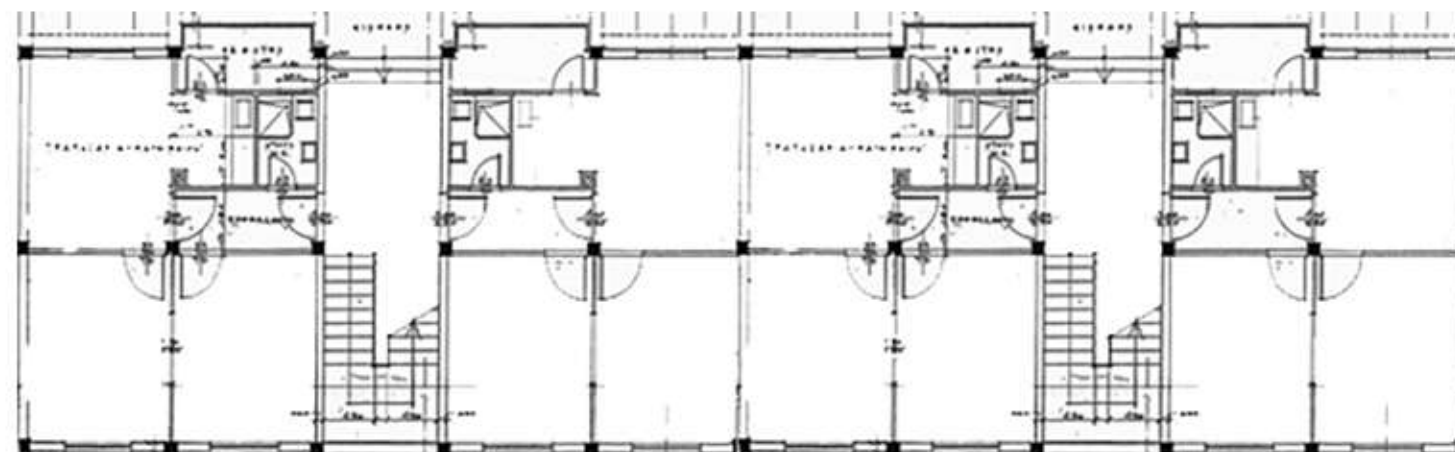
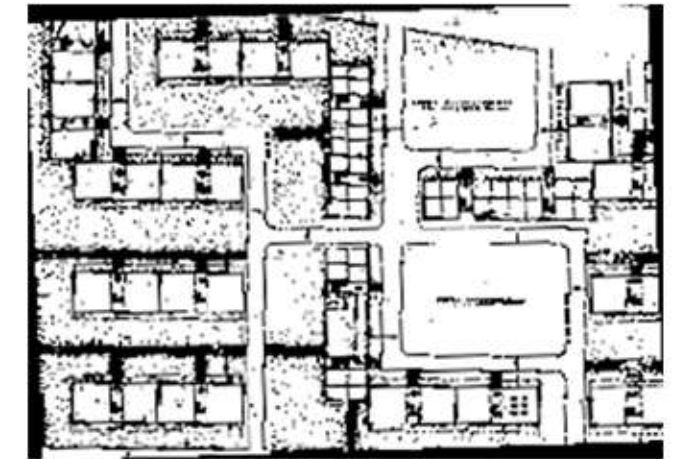
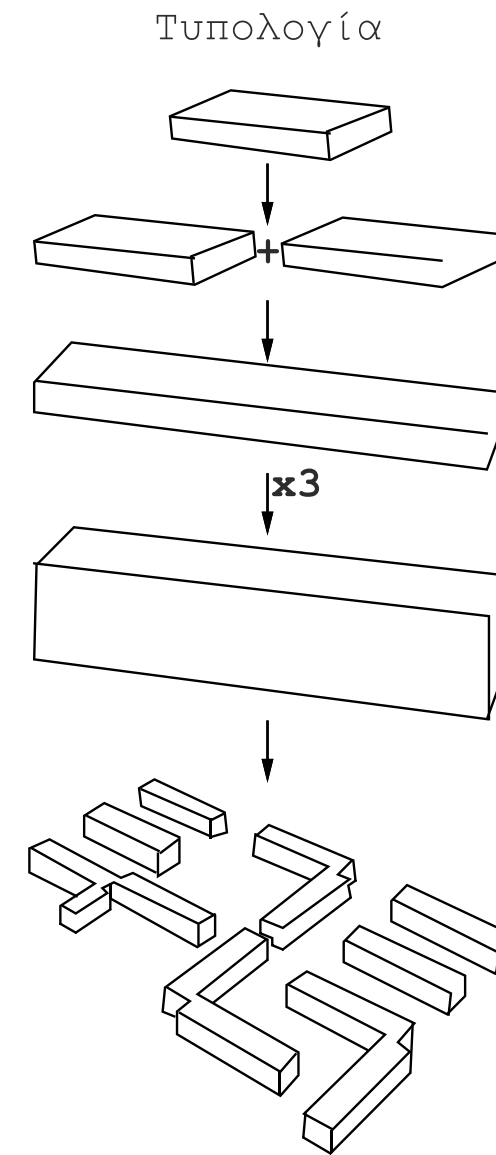


Οπλισμένο σκυρόδεμα

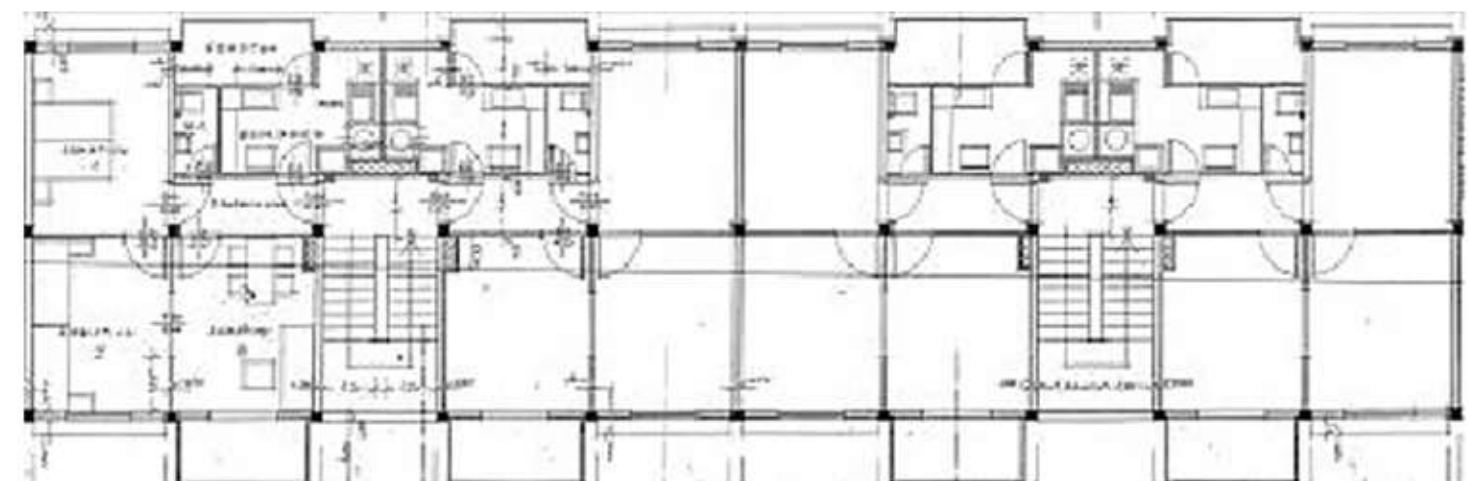


ΠΑΡΑΔΕΙΓΜΑΤΑ ΜΕΛΕΤΗΣ

Συγκρότημα εργατικών πολυκατοικιών
στο Δήμο του Ρέντη από τον Ο.Ε.Κ. το
1955. (Αρχιτέκτονας: Άρης Κωνσταντινίδης).



ΚΑΤΟΨΗ ΙΣΟΓΕΙΟΥ

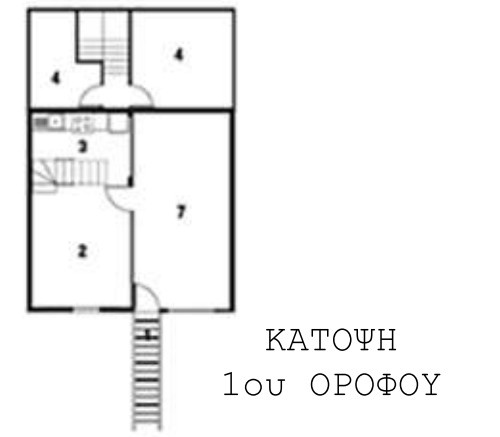
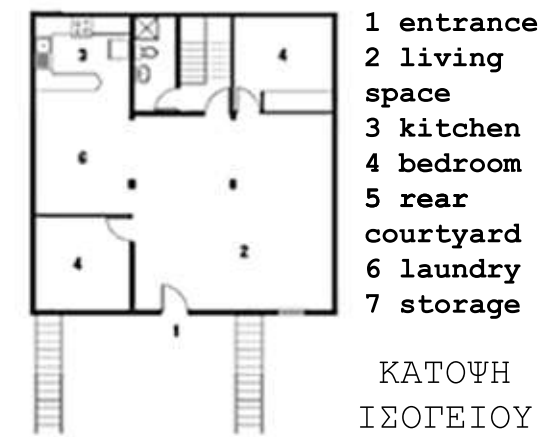
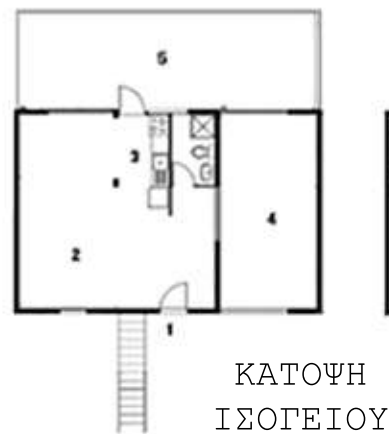
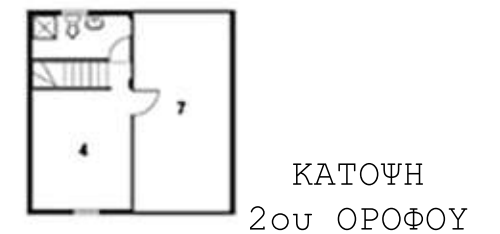
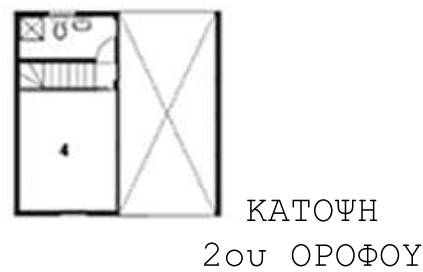
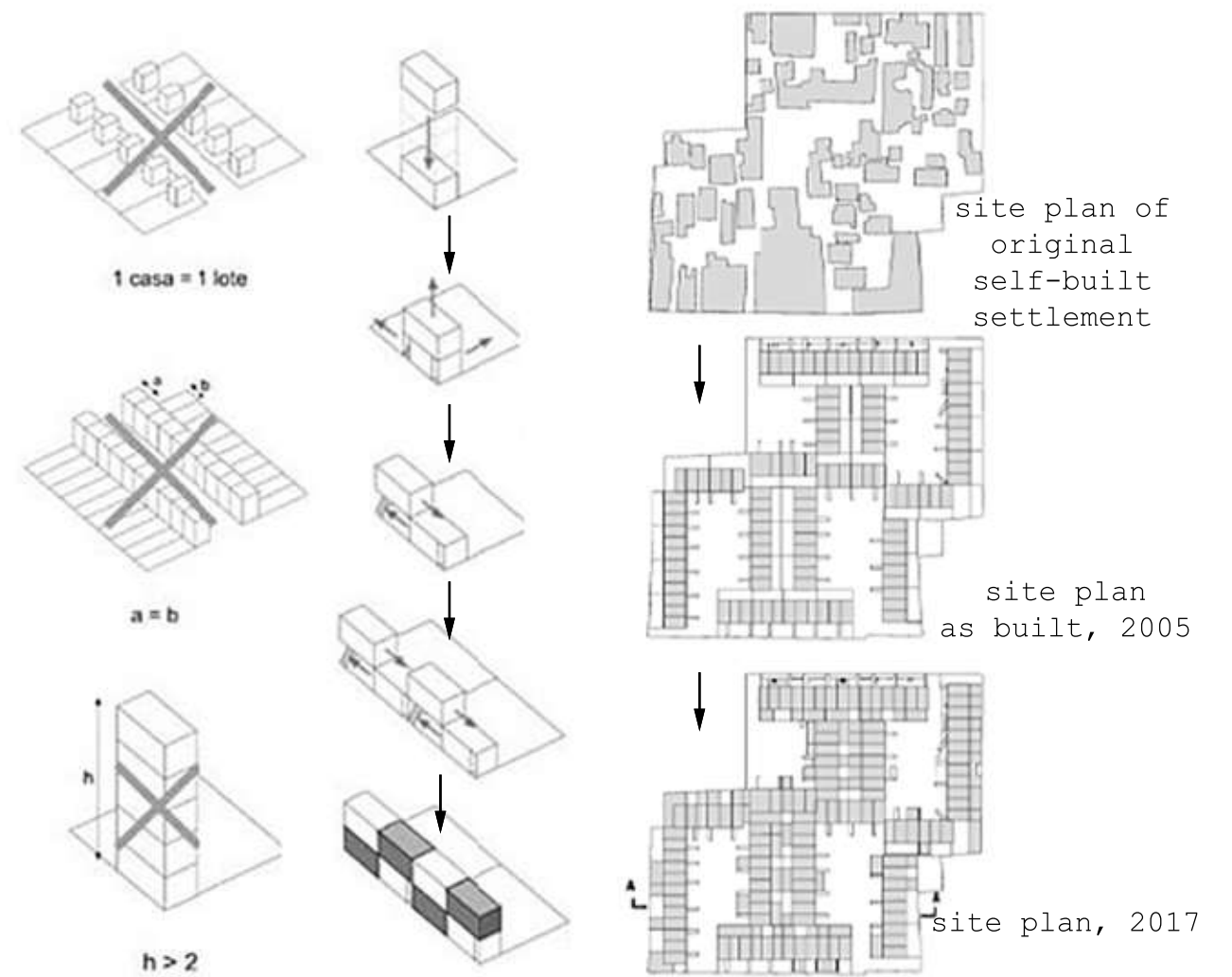


ΚΑΤΟΨΗ ΟΡΟΦΟΥ

Quinta Monroy / ELEMENTAL

στο ΙΚΙΚΕ, ΧΙΛΗ 2003.

(Αρχιτέκτονες: Alejandro Aravena, ELEMENTAL).

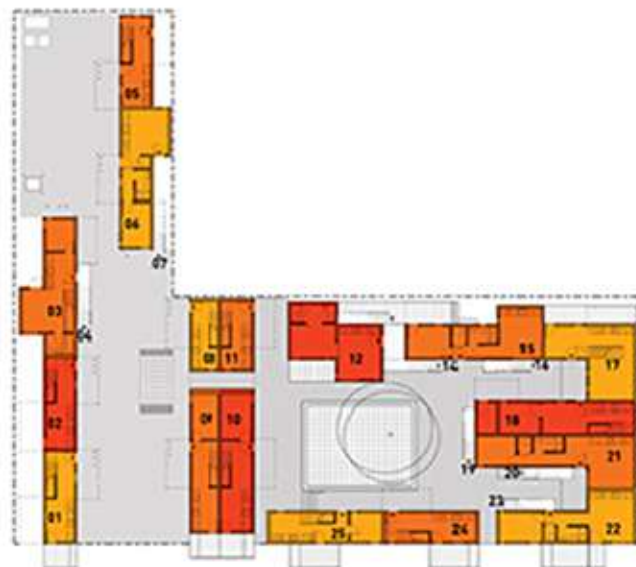
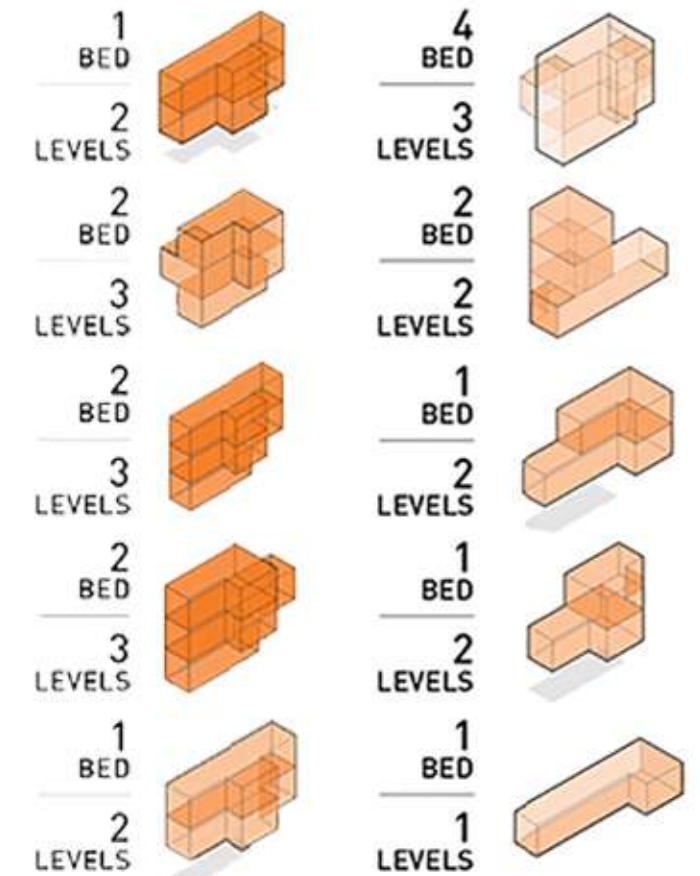


- 1 entrance
- 2 living space
- 3 kitchen
- 4 bedroom
- 5 rear courtyard
- 6 laundry
- 7 storage

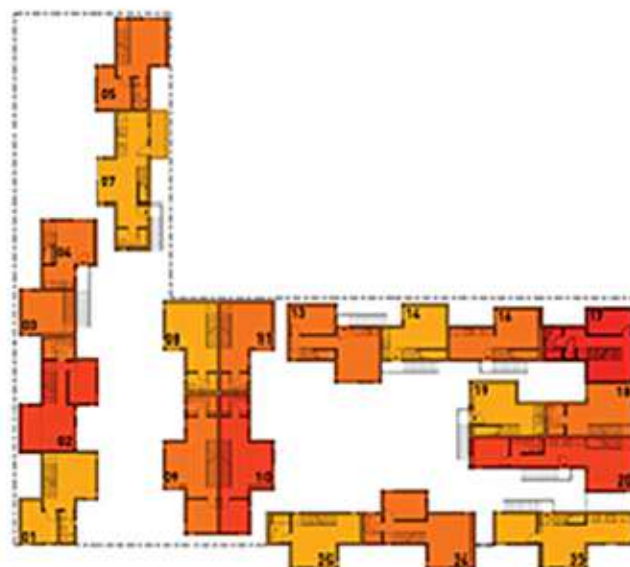
Centre Village

στο Γουίνιπεγκ, ΚΑΝΑΔΑΣ 2010.

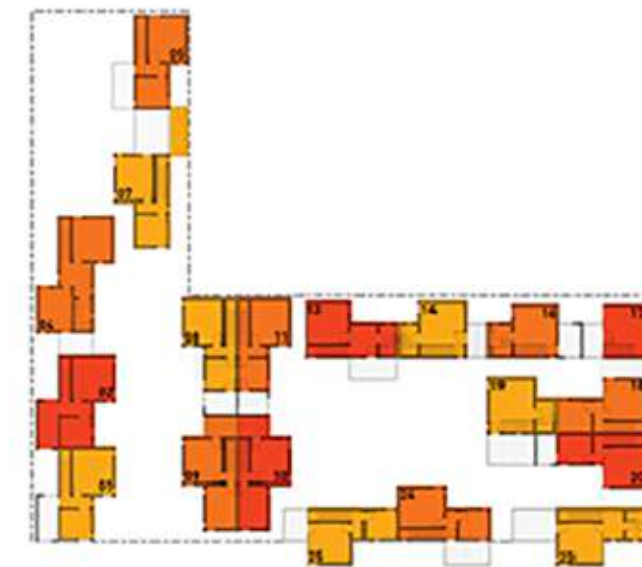
(Αρχιτέκτονας: 5468796 Architecture, Cohlmeier Architecture Limited).



ΚΑΤΩΦΗ ΙΣΟΓΕΙΟΥ



ΚΑΤΩΦΗ 1ου ΟΡΟΦΟΥ

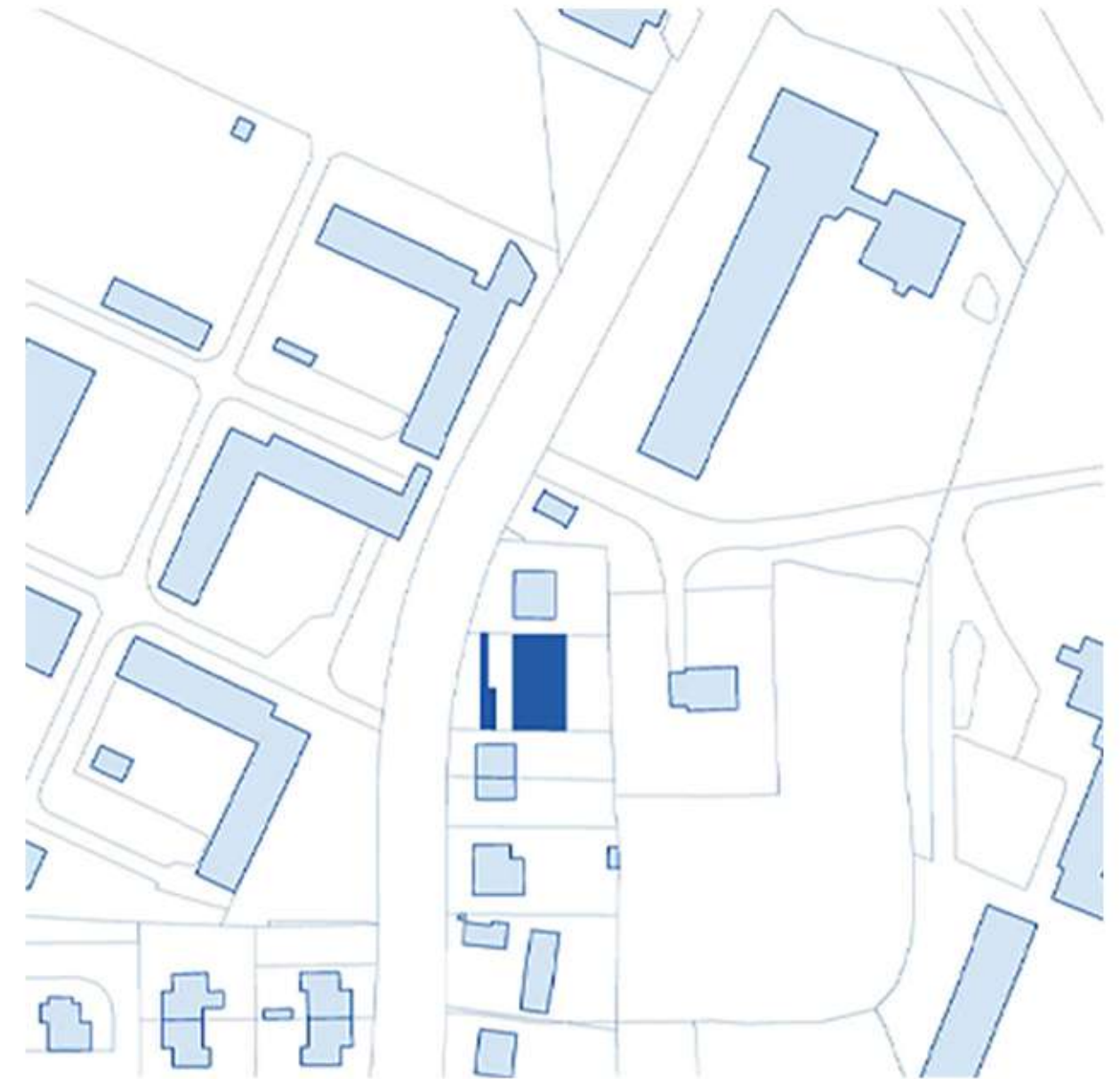


ΚΑΤΩΦΗ 2ου ΟΡΟΦΟΥ

6 Social Housing Units

στο ΡΕΝΕΣ, ΓΑΛΛΙΑ 2019.

(Αρχιτέκτονες: Atelier 56S).



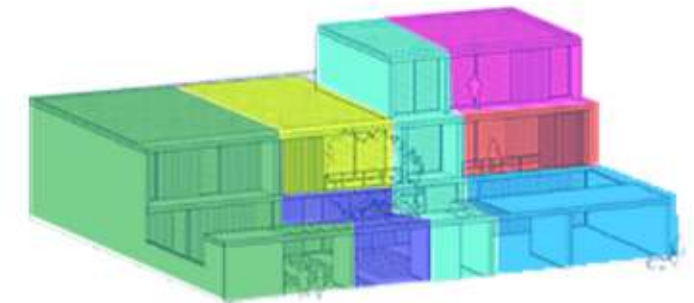
ΚΑΤΟΨΗ ΙΣΟΓΕΙΟΥ



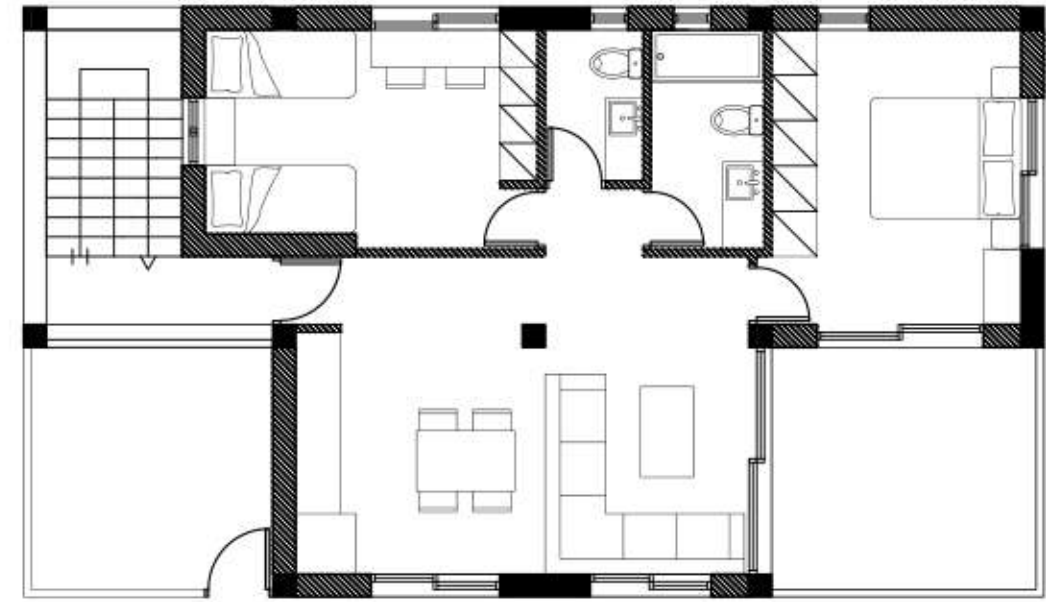
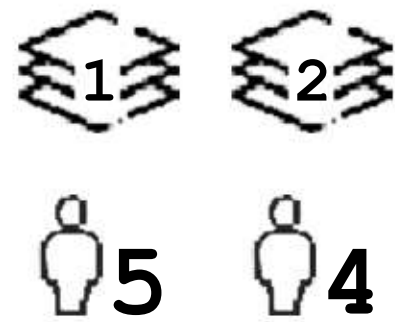
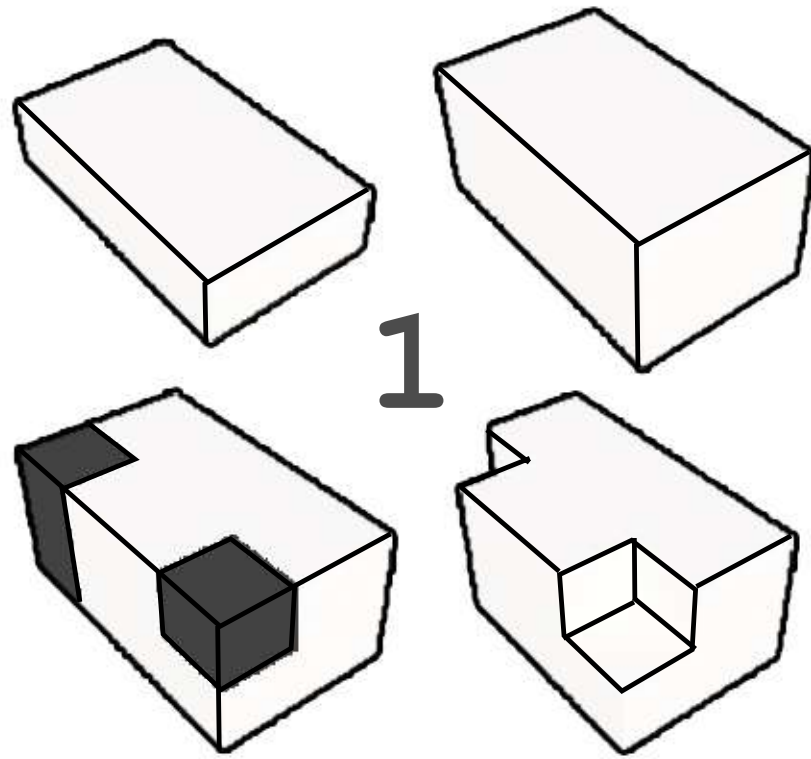
ΚΑΤΟΨΗ 1ου ΟΡΟΦΟΥ



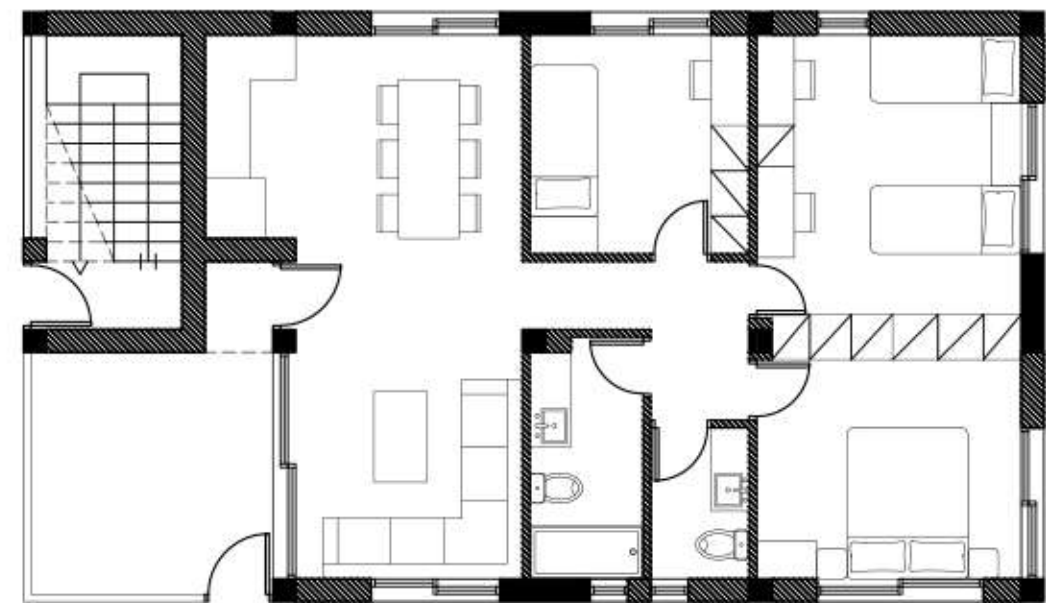
ΚΑΤΟΨΗ 2ου ΟΡΟΦΟΥ



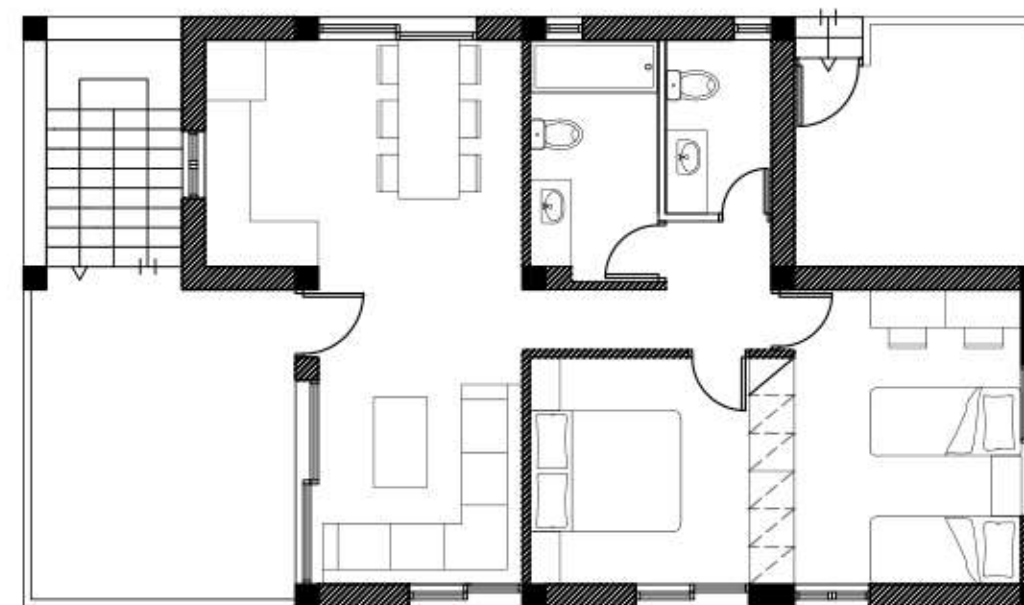
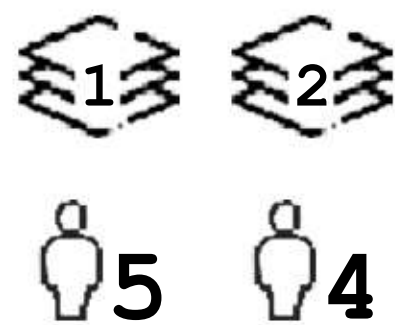
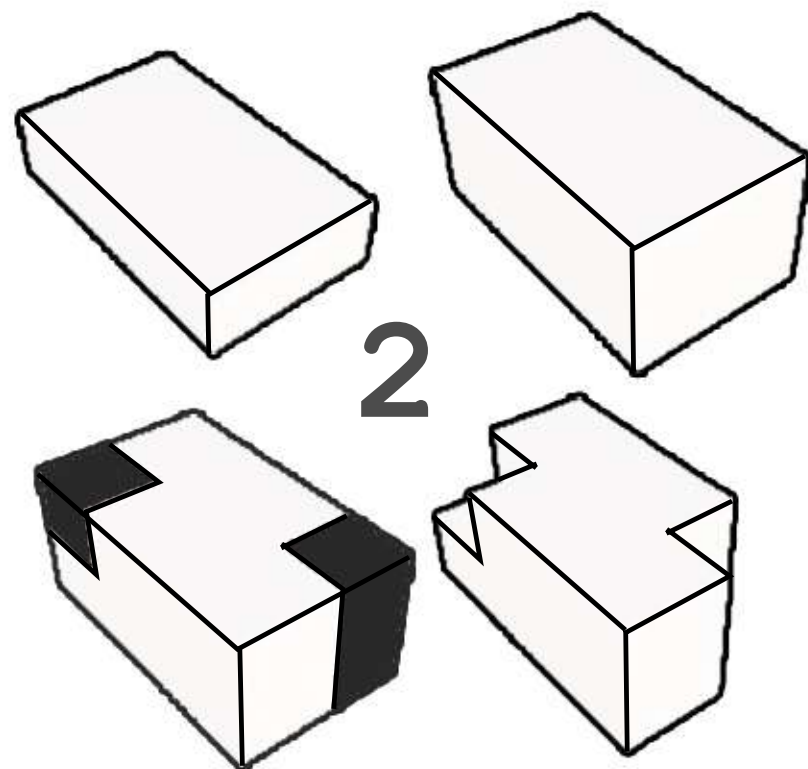
ΤΥΠΟΛΟΓΙΑ ΚΑΤΟΙΚΙΩΝ



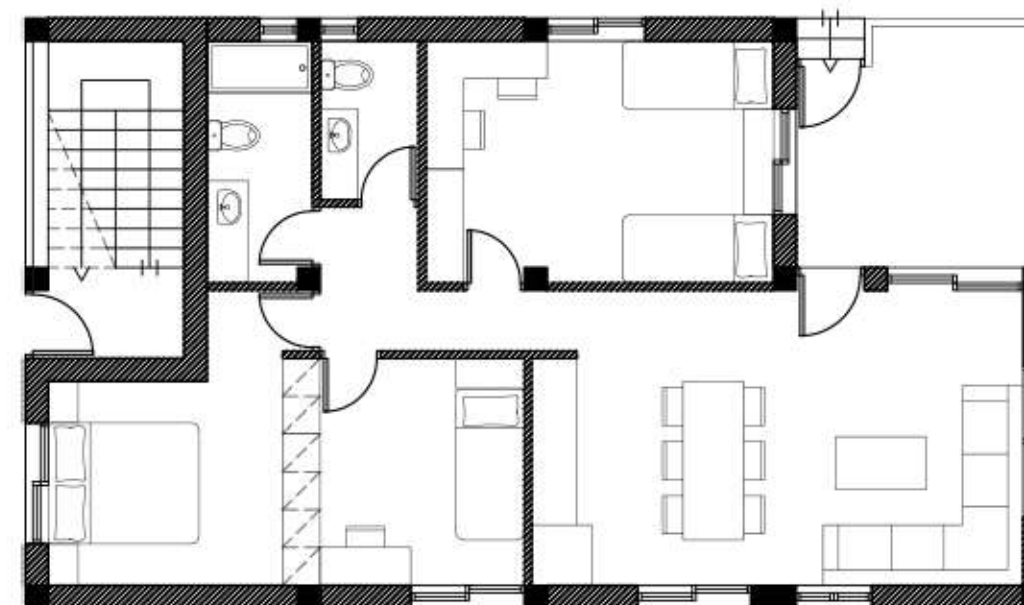
ΚΑΤΟΨΗ ΟΡΟΦΟΥ



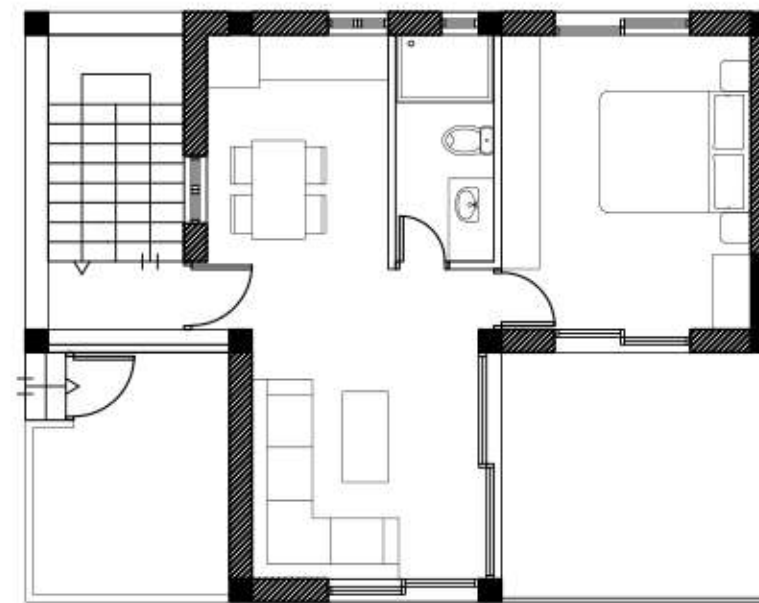
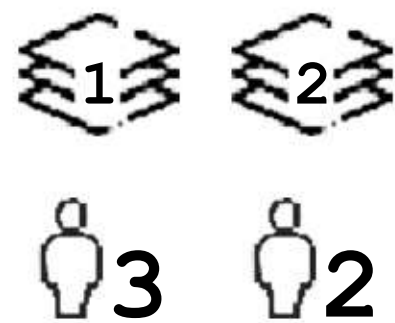
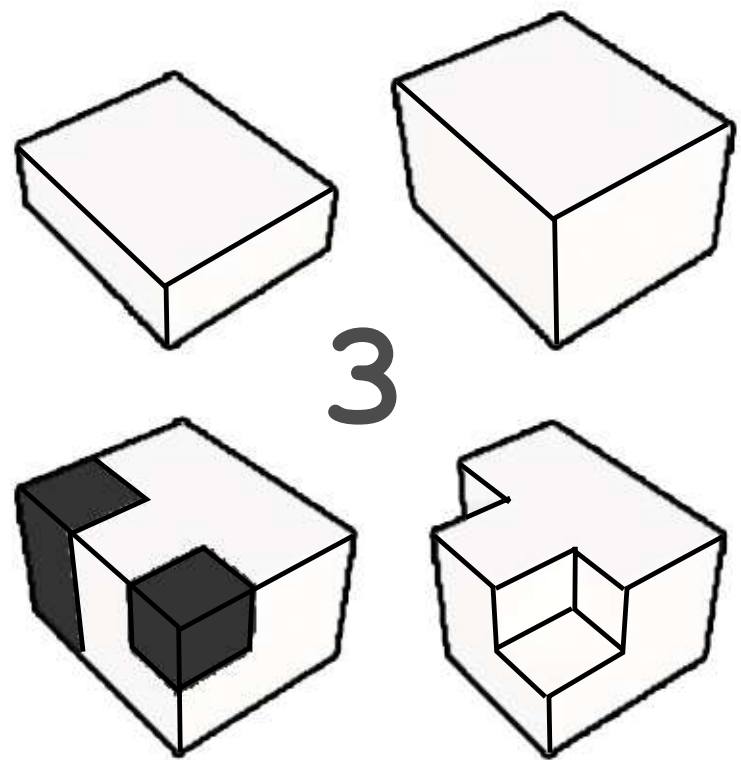
ΚΑΤΟΨΗ ΙΣΟΓΕΙΟΥ



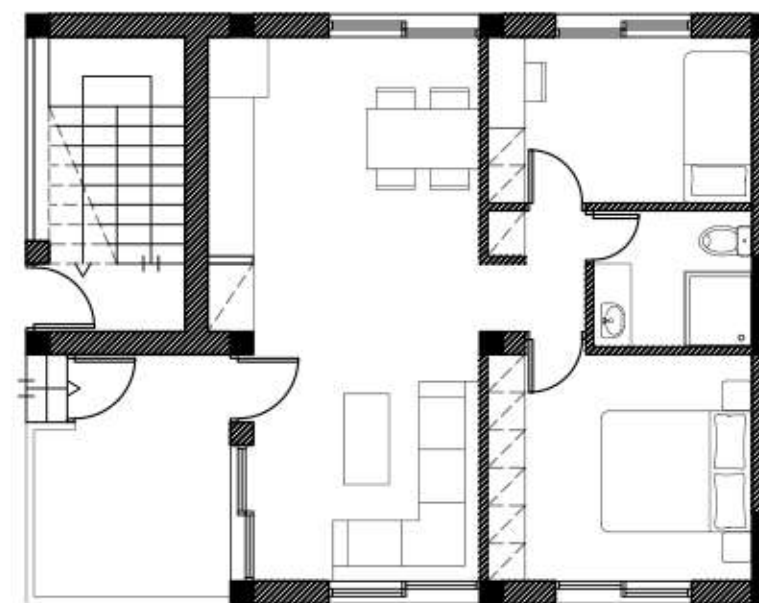
ΚΑΤΟΨΗ ΟΡΟΦΟΥ



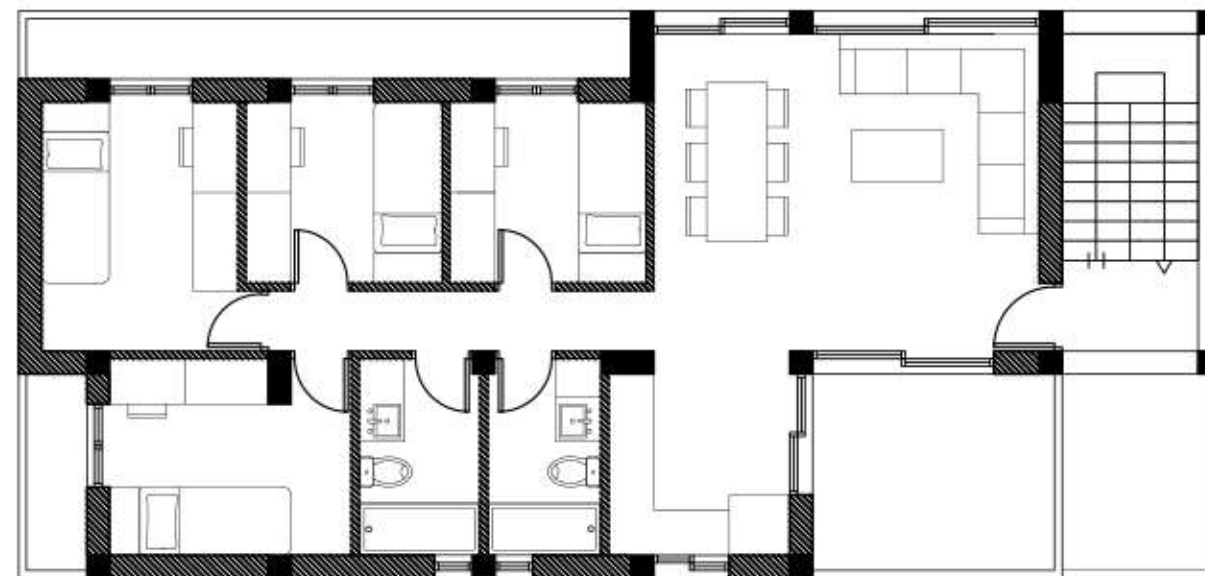
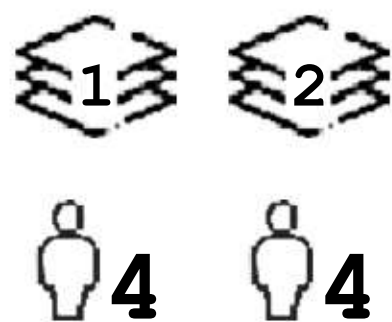
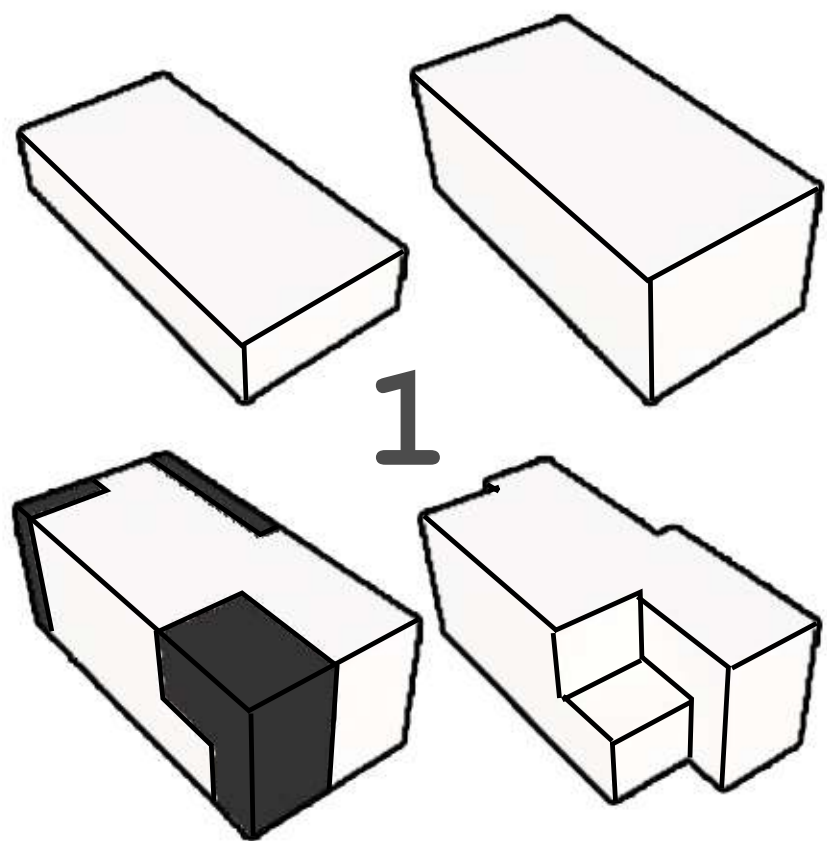
ΚΑΤΟΨΗ ΙΣΟΓΕΙΟΥ



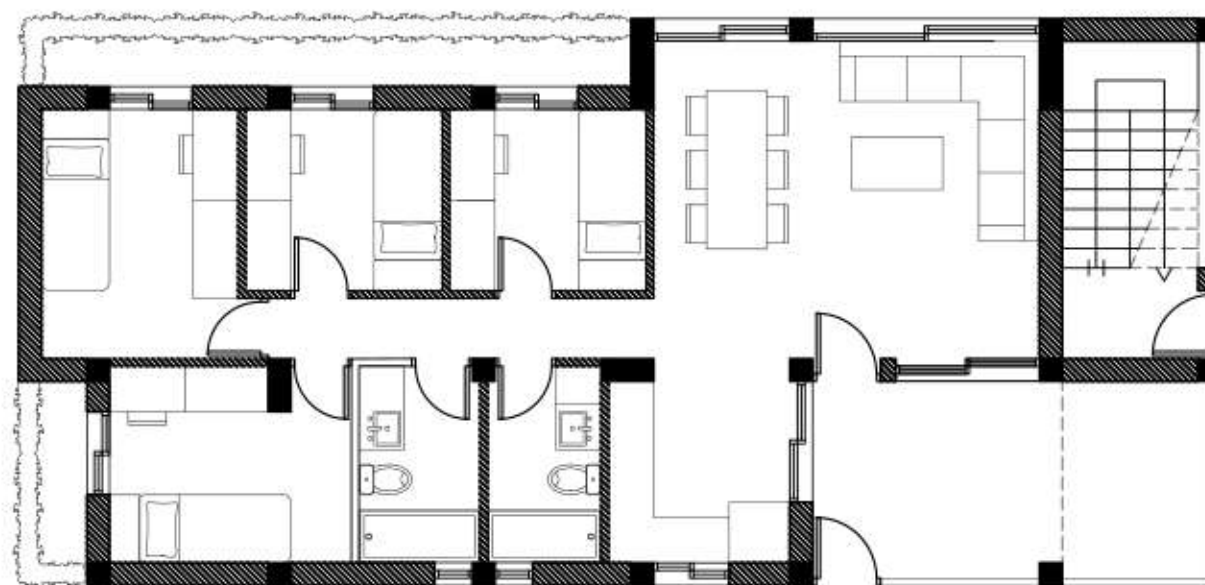
ΚΑΤΟΨΗ ΟΡΟΦΟΥ



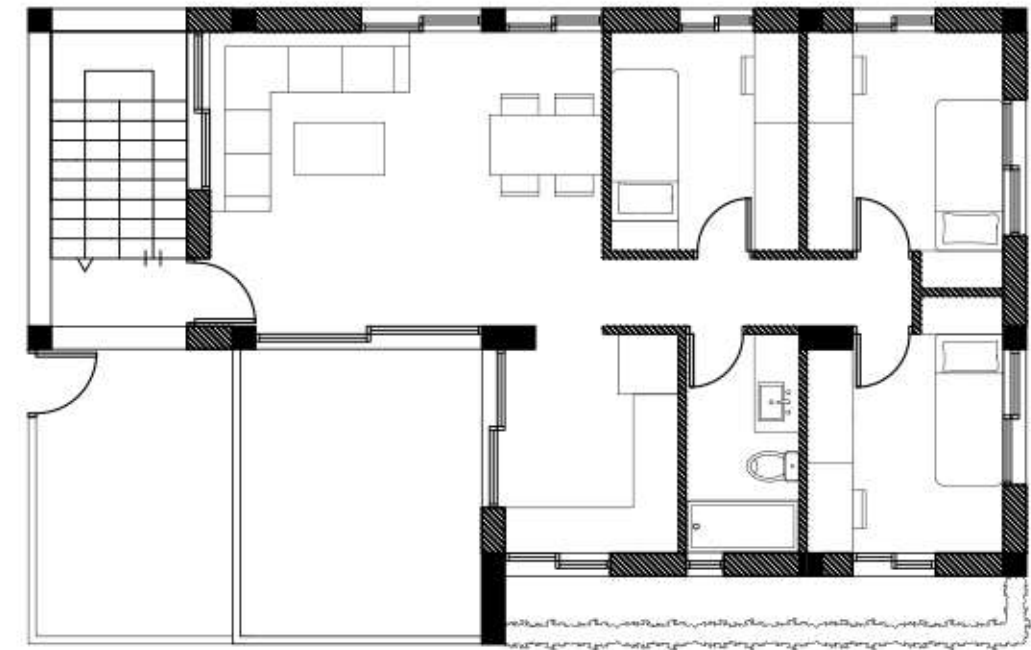

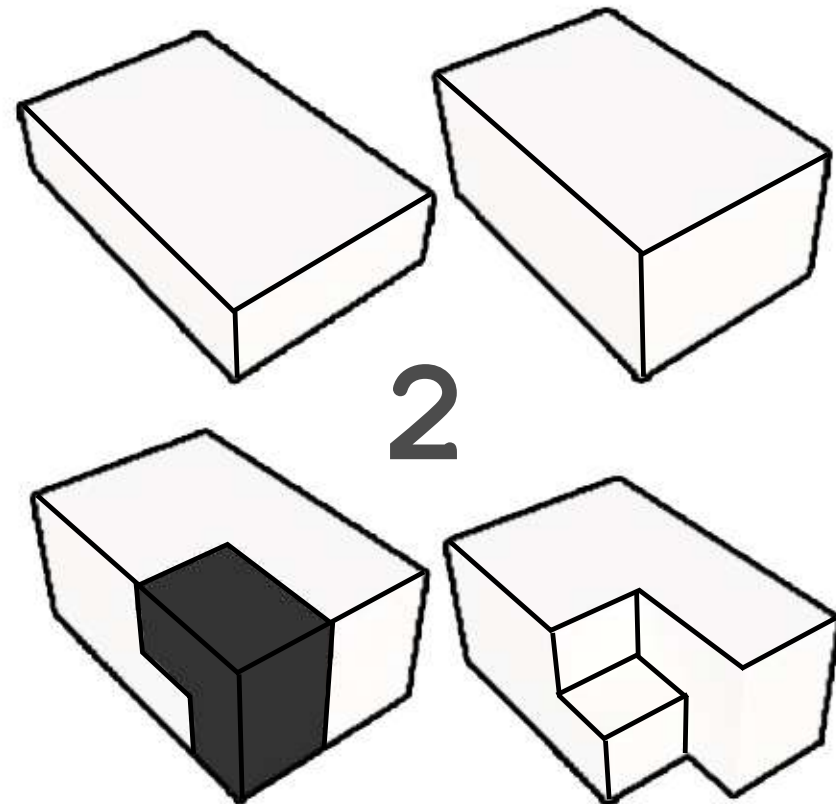
ΚΑΤΟΨΗ ΙΣΟΓΕΙΟΥ



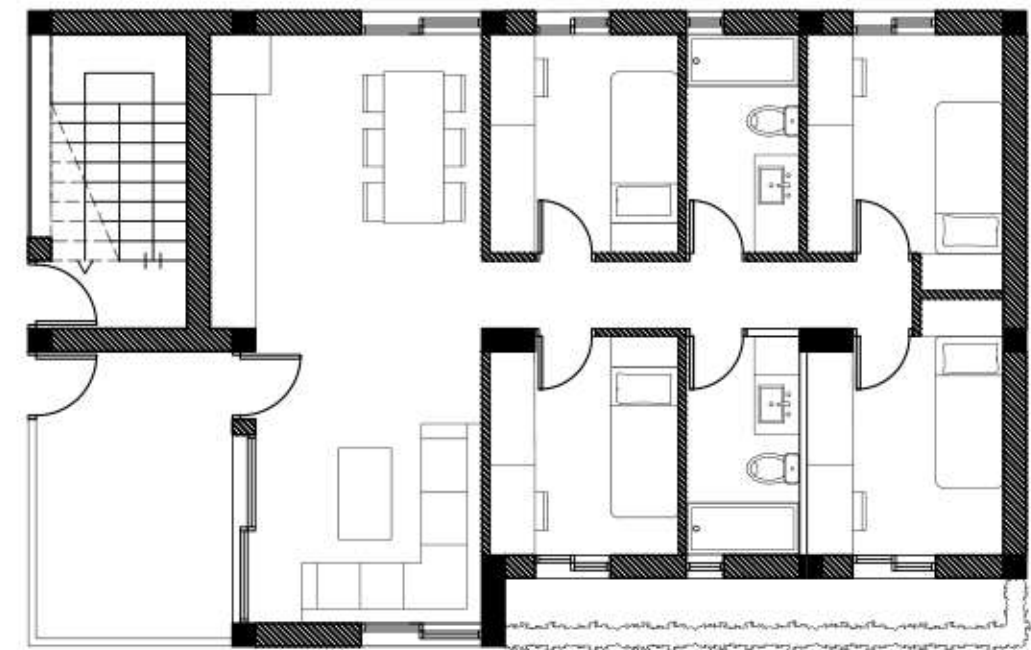
ΚΑΤΟΨΗ ΟΡΟΦΟΥ



ΚΑΤΟΨΗ ΙΣΟΓΕΙΟΥ



ΚΑΤΟΨΗ ΟΡΟΦΟΥ



ΚΑΤΟΨΗ ΙΣΟΓΕΙΟΥ

ΑΛΛΗΛΕΠΙΔΡΑΣΗ
ΚΑΤΟΙΚΙΩΝ ΤΥΠΟΥ Α



Κλίμακα 1:100

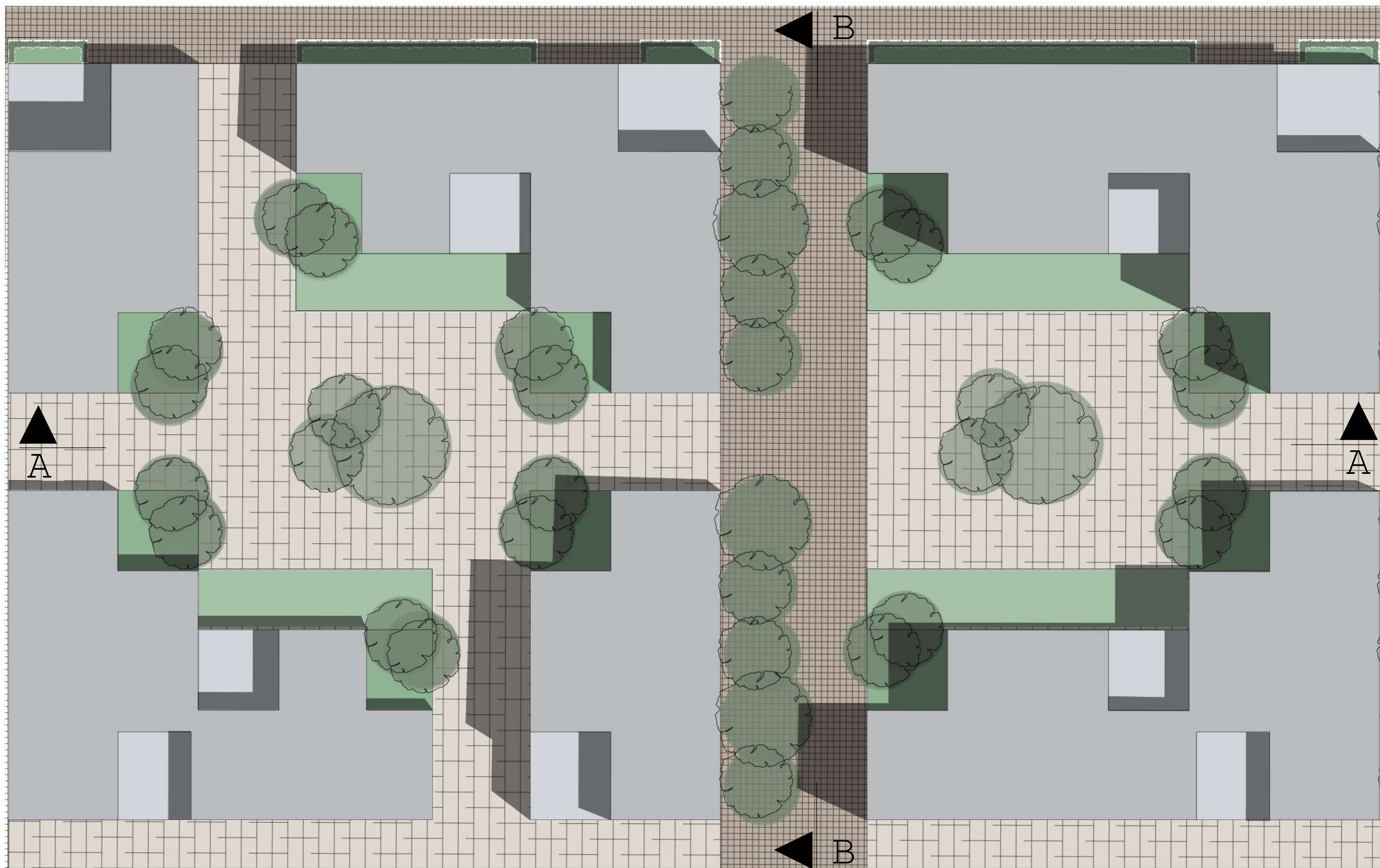
▲ Κάτοψη ισογείου



Κλίμακα 1:100



Κάτοψη ορόφου



Κλίμακα 1:100

Κάτοψη δομάτων

5.8%

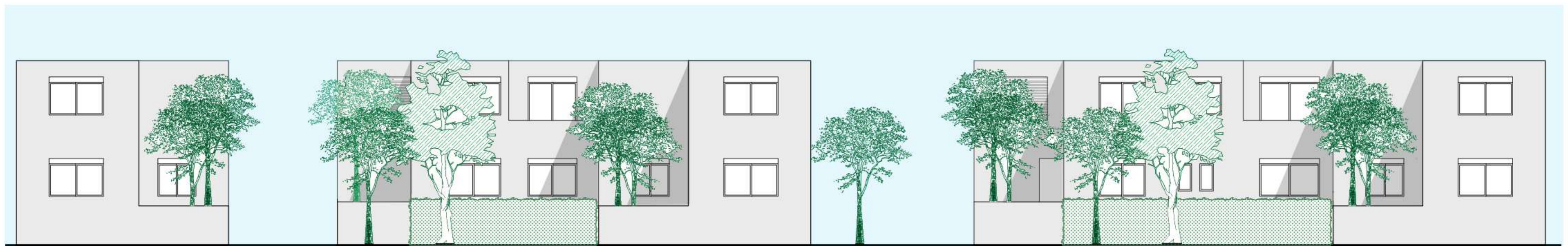


TOMH B'-B'

5.8%



TOMH B-B












Κλίμακα 1:100



TOMH A-A

ΠΟΡΕΙΑ

ΕΡΓΑΣΙΑΣ









ΒΙΒΛΙΟΓΡΑΦΙΑ

ΒΙΒΛΙΑ ΚΑΙ ΑΡΘΡΑ

- Assessment Report By Appraisal, Monitoring and Evaluation Unit (AMEU)
- UNITED NATIONS APPEALS TRIBUNAL TRIBUNAL D'APPEL DES NATIONS UNIES Case Nos. 2012-343, 2012-369, 2012-370, 2012-371, 2012-372 & 2012-373
- VERMONT SCHOOL CONSTRUCTION Planning Guide and Standards for Technical Education Centers
- Γλωσσική υποστήριξη για ενήλικες πρόσφυγες: εργαλειοθήκη του Συμβουλίου της Ευρώπης Γλωσσική Ένταξη Ενήλικων Μεταναστών (ΓΕΕΜ)
- ΔΕΛΤΙΟ ΤΥΠΟΥ
- ΚΙΝΔΥΝΟΣ ΦΤΩΧΕΙΑΣ Έρευνα Εισοδήματος και Συνθηκών Διαβίωσης των Νοικοκυριών: Έτος 2021 (Περίοδος ΔΙΑΠΑΝΕΠΙΣΤΗΜΙΑΚΟ ΚΑΙ ΔΙΑΤΜΗΜΑΤΙΚΟ ΠΡΟΓΡΑΜΜΑ ΜΕΤΑΠΤΥΧΙΑΚΩΝ ΣΠΟΥΔΩΝ «ΗΘΙΚΗ ΦΙΛΟΣΟΦΙΑ» αναφοράς εισοδήματος: Έτος 2020)
- Η ΕΝΤΑΞΗ ΤΩΝ ΜΕΤΑΝΑΣΤΩΝ ΣΤΗ ΣΥΧΡΟΝΗ ΕΛΛΗΝΙΚΗ ΚΟΙΝΩΝΙΑ Του Βασιλείου Γ. ΤΣΙΓΑΡΙΔΗ Διπλωματούχου Τμήματος Κοινωνιολογίας του Παντείου
- Πανεπιστημίου
- ΕΚΠΑΙΔΕΥΤΙΚΕΣ ΑΝΑΓΚΕΣ Ανήλικων Προσφύγων Νικόλαος Μάνεσης ΑΘΗΝΑ 2020
- ΕΝΤΑΞΗ ΤΩΝ ΜΕΤΑΝΑΣΤΩΝ: ΑΝΤΙΛΗΨΕΙΣ, ΠΟΛΙΤΙΚΕΣ, ΠΡΑΚΤΙΚΕΣ Επιμέλεια: Αλέξανδρος Αφουξενίδης, Νίκος Σαρρής, Όλγα Τσακηρίδη
- Η ΚΑΤΟΙΚΙΑ ΣΤΗΝ ΕΛΛΑΔΑ ΕΚΔΟΣΗ: ΤΕΧΝΙΚΟ ΕΠΙΜΕΛΗΤΗΡΙΟ ΕΛΛΑΔΑΣ
- Η ΚΟΙΝΩΝΙΚΗ ΚΑΤΟΙΚΙΑ ΣΤΗΝ ΑΘΗΝΑ. ΜΕΛΕΤΗ ΤΩΝ ΠΡΟΣΦΥΓΙΚΩΝ ΣΥΝΟΙΚΙΣΜΩΝ ΔΟΥΡΓΟΥΤΙΟΥ ΚΑΙ ΤΑΥΡΟΥ ΑΠΟ ΤΟ 1922 ΕΩΣ ΣΗΜΕΡΑ Νικολίνα Μυωφά
- Σταυρίδης Σ, Κουτρολίκου Π, Βαταβάλη Φ, κ.ά. (2009) Μετασχηματισμοί της σχέσης δημόσιου-ιδιωτικού χώρου στα συγκροτήματα κοινωνικής κατοικίας
- των Ελληνικών αστικών κέντρων. Αθήνα: ΕΜΠ-Σχολή Αρχιτεκτόνων Μηχανικών, Πρόγραμμα Ενισχυτικής Βασικής Έρευνας.
- Στεφάνου Ι, Χατζοπούλου Α και Νικολαΐδου Σ (1995) Αστική ανάπτυξη. Πολεοδομία, δίκαιο, κοινωνιολογία. Αθήνα: Τεχνικό Επιμελητήριο Ελλάδας.

ΙΣΤΟΤΟΠΟΙ

- <http://gis.epoleodoma.gov.gr/v11/index.html#/23.8629/38.0303/16>
- <https://greece.iom.int/el/hellenic-integration-support-beneficiaries-international-protection-and-temporary-protection-helios>
- <https://migration.gov.gr/oloklironetai-to-programma-stegasis-estima-ii-to-2022/>
- <https://migration.gov.gr/ris/perifereiakes-monades/domes/>
- <https://migration.gov.gr/ris/perifereiakes-monades/kyt-domes/>
- <https://migration.gov.gr/ris2/filoxenia-aitoynton-asylo/>
- <https://panorama.statistics.gr/>
- <https://tvxs.gr/news/ellada/elstat-pano-apo-enas-stoys-tesseractes-antimetopizei-fasma-tis-ftoxeias-kai-toy-koi>
- <https://www.alithia.gr/politiki/sti-domi-attikoy-alsoys-apo-kyt-hioy-i-v-danoy>
- <https://www.athenssocialatlas.gr/%CE%AC%CF%81%CE%B8%CF%81%CE%BF/%CF%83%CF%85%CE%B3%CE%BA%CF%81%CE%BF%CF%84%CE%AE%CE%BC%CE%B1%CF%84%CE%B1->
- https://www.avgi.gr/koinonia/425723_kaikan-dyo-konteiner-apo-ti-fotia-sto-kara-tepe
- <https://www.kathimerini.gr/society/941599/oi-times-gia-ta-kentra-filoxenias-prosfygon-gketo-stin-ellada/>
- <https://www.statistics.gr/el/statistics/-/publication/SAM03/2011>
- <https://www.statistics.gr/el/statistics/-/publication/SAM04/2011>
- <https://www.statistics.gr/el/statistics/-/publication/SAM05/2011>
- <https://www.statistics.gr/el/statistics/-/publication/SAM07/2011>
- https://www.typosthes.gr/thessaloniki/198329_thessaloniki-foboi-gia-gketo-kai-entaseis-se-domi-prosfygon
- <https://www.unhcr.org/gr/>
- <https://www.unhcr.org/gr/%cf%83%cf%84%ce%b1%cf%84%ce%b9%cf%83%cf%84%ce%b9%ce%ba%ce%ac>