






ΧΑΡΤΗΣ ΚΥΠΡΟΥ - 2 - ΠΡΟΤΕΙΝΟΜΕΝΗ ΠΕΡΙΟΧΗ ΧΩΡΟΘΕΤΗΣΗΣ ΑΙΟΛΙΚΟΥ ΠΑΡΚΟΥ



ΥΠΟΜΝΗΜΑ

-  Περιοχή χωροθέτησης
-  Όρια οικισμού Κλαυδιάς
-  Ακτογραμμή
-  Κύριο οδικό δίκτυο
-  Όρια δήμων, οικισμών

Κλίμακα 1:100.000

ΕΘΝΙΚΟ ΜΕΤΣΟΒΙΟ ΠΟΛΥΤΕΧΝΕΙΟ
Σχολή Αγρονόμων
Τοπογράφων Μηχανικών

Διπλωματική Εργασία :

ΑΞΙΟΛΟΓΗΣΗ ΠΕΡΙΟΧΩΝ ΚΑΙ
ΤΕΧΝΟΛΟΓΙΩΝ ΓΙΑ ΑΙΟΛΙΚΗ/ΗΛΙΑΚΗ
ΕΝΕΡΓΕΙΑ. ΧΩΡΟΘΕΤΗΣΗ ΑΙΟΛΙΚΟΥ
ΠΑΡΚΟΥ ΣΤΗΝ ΚΥΠΡΟ

Ιούνιος 2012,
Μυλωνά Θεοχάρης, 06107610



0 1.250 2.500 5.000 Meters