







ΟΡΟΙ ΔΟΜΗΣΗΣ

Κατά κανόνα:	A	B	Γ
Τμήτος	300.00μ²	600.00μ²	1000.00μ²
Ελάχιστο πλάτος	10.00μ	15.00μ	20.00μ
Ποσοστό κάλυψης	60%		
Συντελεστής δόμησης	0.4		
Απόσταση από όρια Δ.	Κατά ΓΟΚ		

Κατά παρέκκλιση:	Όπως προκύπτει
Ελάχιστο εμβαδόν	8.00μ
Ελάχιστο πλάτος	12.00μ
	16.00μ

ΥΠΟΜΗΜΑ:

Ελληνικό Γεωδαιτικό Σύστημα Αναφοράς 1987 (Ε.Γ.Σ.Α. '87)
 Ελλειψοειδής αναφοράς GRS 80 (α = 6 378 137 m, 1/f = 298.257222101)
 Προβολή : Εγκάρσια Μερκατορική
 Κεντρικός Μεσημβρινός λo = 24° 00' 00" με Κo = 0.999600
 Τετηλιμένη Κεντρικού Μεσημβρινού : +500.000
 Γεωγραφικό Πλάτος Αναφοράς : 0° 00' 00"

-  ΔΡΟΜΟΙ ΕΥΡΥΤΕΡΗΣ ΠΕΡΙΟΧΗΣ
-  ΡΥΜΟΤΟΜΙΚΗ ΓΡΑΜΜΗ
-  ΟΙΚΟΔΟΜΙΚΗ ΓΡΑΜΜΗ
-  ΡΕΜΑ
-  ΚΟΙΝΟΧΡΗΣΤΟΙ ΧΩΡΟΙ ΠΡΑΣΙΝΟΥ
-  ΖΩΝΗ ΠΡΟΣΤΑΣΙΑΣ ΡΕΜΑΤΟΣ

	ΕΘΝΙΚΟ ΜΕΤΣΟΒΙΟ ΠΟΛΥΤΕΧΝΕΙΟ ΤΜΗΜΑ ΑΓΡΟΝΟΜΩΝ ΤΟΠΟΓΡΑΦΩΝ ΜΗΧΑΝΙΚΩΝ ΤΟΜΕΑΣ ΓΕΩΓΡΑΦΙΑΣ ΚΑΙ ΠΕΡΙΦΕΡΕΙΑΚΟΥ ΣΧΕΔΙΑΣΜΟΥ
ΘΕΜΑ ΣΧΕΔΙΟΥ: ΡΥΜΟΤΟΜΙΚΟ ΣΧΕΔΙΟ	
ΔΙΠΛΩΜΑΤΙΚΗ ΕΡΓΑΣΙΑ: "ΠΡΟΤΥΠΟΣ ΠΟΛΕΟΔΟΜΙΚΟΣ ΣΧΕΔΙΑΣΜΟΣ ΠΕΡΙΟΧΗΣ ΑΕΡΟΔΡΟΜΙΟΥ ΔΗΜΟΥ ΕΛΕΥΣΙΝΑΣ"	
Νομός : ΑΤΤΙΚΗΣ Δήμος : ΕΛΕΥΣΙΝΑΣ Θέση : "ΑΕΡΟΔΡΟΜΙΟ"	
ΚΛΙΜΑΚΑ: 1 : 5000	
ΗΜΕΡΟΜΗΝΙΑ: Οκτώβριος 2012	ΑΡ. ΣΧΕΔΙΟΥ: Π7
ΕΠΙΒΛΕΠΩΝ ΚΑΘΗΓΗΤΗΣ: ΑΓΓΕΛΟΣ ΣΙΟΛΑΣ ΚΑΘΗΓΗΤΗΣ Ε.Μ.Π.	
ΦΟΙΤΗΤΗΣ : ΒΑΣΙΛΕΙΟΣ ΖΑΦΕΙΡΗΣ Α.Μ. 06105027	