












ΟΡΟΙ ΔΟΜΗΣΗΣ			
Κατά κανόνα:			
Τμήτος:	A	B	Γ
Ελάχιστο εμβαδόν:	300.00μ²	600.00μ²	1000.00μ²
Ελάχιστο πρόσωτο:	10.00μ	15.00μ	20.00μ
Ποσοστό κάλυψης:	60%		
Συντελεστής δόμησης:	0.4		
Απόσταση από ορία Δ:	Κατά ΓΟΚ		
Κατά παρέκκλιση:			
Ελάχιστο εμβαδόν:		Όπως προκύπτει	
Ελάχιστο πρόσωτο:	8.00μ	12.00μ	16.00μ

**ΥΠΟΜΝΗΜΑ:**

Ελληνικό Γεωδαιτικό Σύστημα Αναφοράς 1987 (Ε.Γ.Σ.Α. '87)  
 Ελλειψοειδές αναφοράς: GRS 80 (α = 6 378 137 m, 1/f = 298.25722101)  
 Προβολή: Εγκάρσια Μερκατορική  
 Κεντρικός Μεσημβρινός: λ<sub>0</sub> = 24° 00' 00" με Κ<sub>0</sub> = 0.999600  
 Τετμημένη Κεντρικού Μεσημβρινού: +500.000  
 Γεωγραφικό Πλάτος Αναφοράς: 0° 00' 00"

-  ΥΠΑΡΧΟΥΣΑ ΠΟΛΕΟΔΟΜΙΣΗ
-  ΠΡΟΤΕΙΝΟΜΕΝΗ ΡΥΜΟΤΟΜΙΣΗ
-  ΡΕΜΑ
-  ΤΟΜΕΑΣ Α
-  ΤΟΜΕΑΣ Β
-  ΤΟΜΕΑΣ Γ
-  ΚΟΙΝΟΧΡΗΣΤΟΙ ΧΩΡΟΙ ΠΡΑΣΙΝΟΥ
-  ΖΩΝΗ ΠΡΟΣΤΑΣΙΑΣ ΡΕΜΑΤΟΣ
-  ΣΧΟΛΙΚΕΣ ΕΓΚΑΤΑΣΤΑΣΕΙΣ
-  ΑΘΛΗΤΙΣΜΟΣ

 <p>ΕΘΝΙΚΟ ΜΕΤΣΟΒΙΟ ΠΟΛΥΤΕΧΝΕΙΟ        ΤΜΗΜΑ ΑΓΡΟΝΟΜΩΝ ΤΟΠΟΓΡΑΦΩΝ ΜΗΧΑΝΙΚΩΝ        ΤΟΜΕΑΣ ΓΕΩΓΡΑΦΙΑΣ ΚΑΙ ΠΕΡΙΦΕΡΕΙΑΚΟΥ ΣΧΕΔΙΑΣΜΟΥ</p>	
<p>ΘΕΜΑ ΣΧΕΔΙΟΥ:  <b>ΑΡΤΙΟΤΗΤΕΣ ΚΑΙ ΟΡΟΙ ΔΟΜΗΣΗΣ</b></p>	
<p>ΔΙΠΛΩΜΑΤΙΚΗ ΕΡΓΑΣΙΑ:  <b>"ΠΡΟΤΥΠΟΣ ΠΟΛΕΟΔΟΜΙΚΟΣ ΣΧΕΔΙΑΣΜΟΣ ΠΕΡΙΟΧΗΣ        ΑΕΡΟΔΡΟΜΙΟΥ ΔΗΜΟΥ ΕΛΕΥΣΙΝΑΣ"</b></p>	
<p>Νομός: ΑΤΤΙΚΗΣ        Δήμος: ΕΛΕΥΣΙΝΑΣ        Θέση: "ΑΕΡΟΔΡΟΜΙΟ"</p>	
ΚΛΙΜΑΚΑ: 1 : 5000	
ΗΜΕΡΟΜΗΝΙΑ: Οκτώβριος 2012	ΑΡ. ΣΧΕΔΙΟΥ: Π8
ΕΠΙΒΛΕΠΩΝ ΚΑΘΗΓΗΤΗΣ:	ΑΓΓΕΛΟΣ ΣΙΟΛΑΣ ΚΑΘΗΓΗΤΗΣ Ε.Μ.Π.
ΦΟΙΤΗΤΗΣ:	ΒΑΣΙΛΕΙΟΣ ΖΑΦΕΙΡΗΣ Α.Μ. 06105027