ευρωπαϊκό κέντρο νέων

στις παλιές φυλακές Ωρωπού

σπουδάστριες : γαρυφαλλίδου ευαγγελία
ζαφειράκη κατερίνα
μέξη αννέζα

επιβλέποντες : κωνσταντινίδου έλενα
καραδήμας κώστας

σύμβουλος : χανιώτου ελένη

ΕΝΟΤΗΤΑ Α

ανάγνωση της περιοχής

01 χωρικά χαρακτηριστικά

Χάρτης Ν. Αττικής

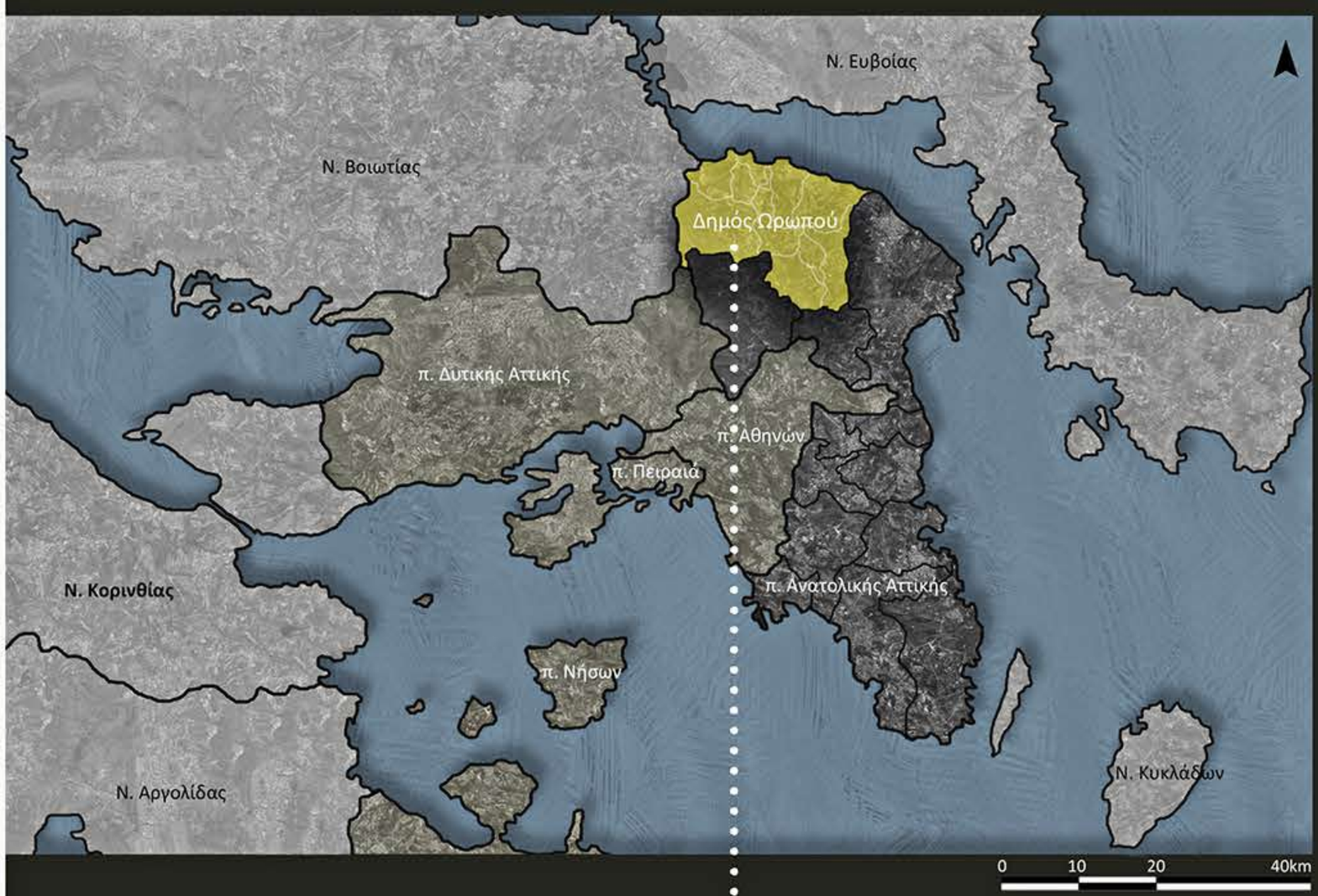

Ο δήμος Ωρωπού βρίσκεται στη Βορειοανατολική Αττική και εκτείνεται από τον Ευβοϊκό Κόλπο έως τους πρόποδες της Πάρνηθας και από τη λίμνη του Μαραθώνα έως τα σύνορα της Αττικής με τη Βοιωτία. Ο δήμος συστάθηκε με το Πρόγραμμα Καλλικράτης το 2010 με την συνένωση του δήμου Αυλώνος, του δήμου Ωρωπίων (που είχε συσταθεί το 2002) και των πρώην κοινοτήτων Καπανδριτίου, Συκαμίνου, Πολυδενδρίου, Μαρκοπούλου, Ωρωπού, Μαλακάσας, Αφιδνών και Καλάμου. Έδρα του δήμου ορίστηκε ο Ωρωπός. Η έκταση του νέου Δήμου είναι 317.46 τ.χλμ και ο πληθυσμός του 26.026 κάτοικοι σύμφωνα με την απογραφή του 2001. Ο δήμος Ωρωπού είναι μια αστική ενότητα δορυφόρος του κέντρου της πρωτεύουσας. Πολλοί από τους κατοίκους του μετακινούνται καθημερινά από και προς την Αθήνα για εργασία, εξυπηρετήσεις και αναψυχή. Μετακινήσεις, όμως, σημειώνονται και προς την αντίθετη κατεύθυνση, ειδικά τους θερινούς μήνες, από τους κατοίκους της Αθήνας για παραθερισμό και αναψυχή.Τα τελευταία χρόνια λόγω της υποβάθμισης της ποιότητας ζωής στα μεγάλα αστικά κέντρα, οι οικισμοί του δήμου σταδιακά καλύπτουν ανάγκες Α' κατοικίας.

Χάρτης Δ. Ωρωπού

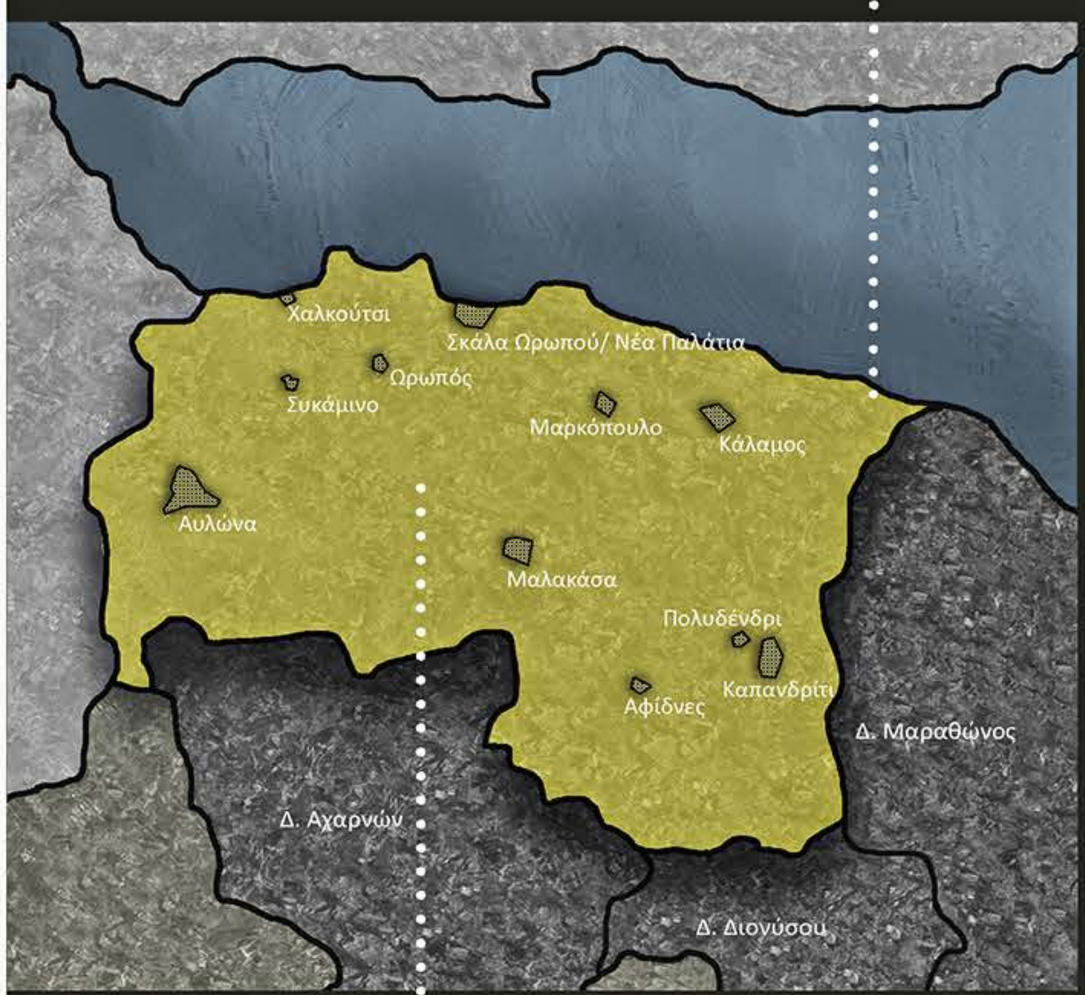

Οικισμοί Δ. Ωρωπού

Συνδέσεις με το Δ. Ωρωπού

Χάρτης Κοιλάδας Ωρωπού

Σκάλα Ωρωπού - Νέα Παλάτια

Η Σκάλα Ωρωπού και τα Νέα Παλάτια αποτελούν ένα ενιαίο σύνολο και σήμερα ο διαχωρισμός τους δεν αντιπροσωπεύει παρά μόνο μια νοητή γραμμή στο χάρτη. Ο διπλός αυτός οικισμός κατέχει κομβική θέση στην περιοχή μελέτης, καθώς από αυτόν διέρχονται όλοι οι κύριοι οδικοί άξονες εξυπηρέτησης της περιοχής , αλλά και η διά θαλάσσης σύνδεση με την Ερέτρια και την Εύβοια γενικότερα, μέσω του λιμανιού του. Αποτελεί τον μεγαλύτερο και πιο ανεπτυγμένο οικισμό της περιοχής, με υπερτοπική εμβέλεια, καλύπτοντας σε επίπεδο καθημερινών μετακινήσεων-εξυπηρετήσεων όλο το Δήμο Ωρωπού.

02 ιστορικά στοιχεία

Αρχαίοι Χρόνοι

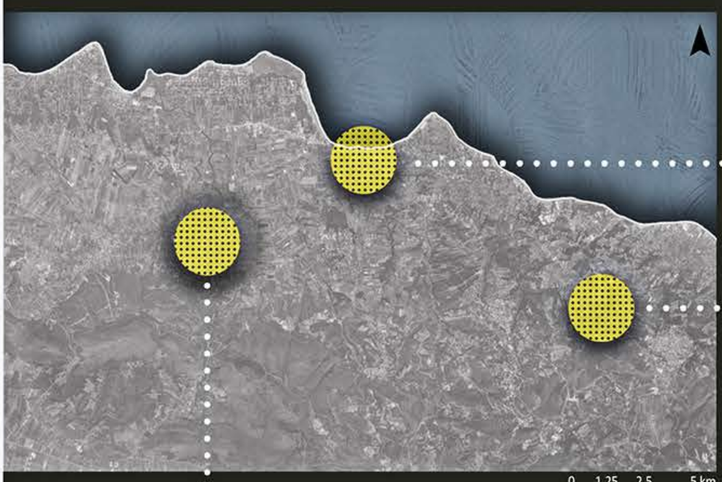

Βυζαντινοί Χρόνοι

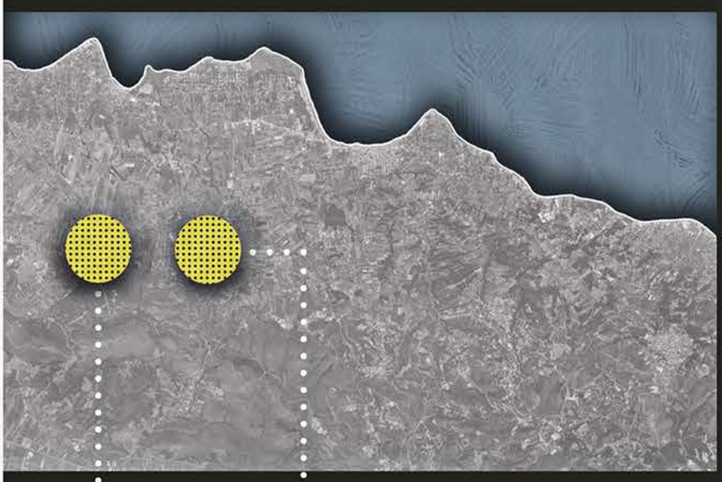

Τουρκοκρατία

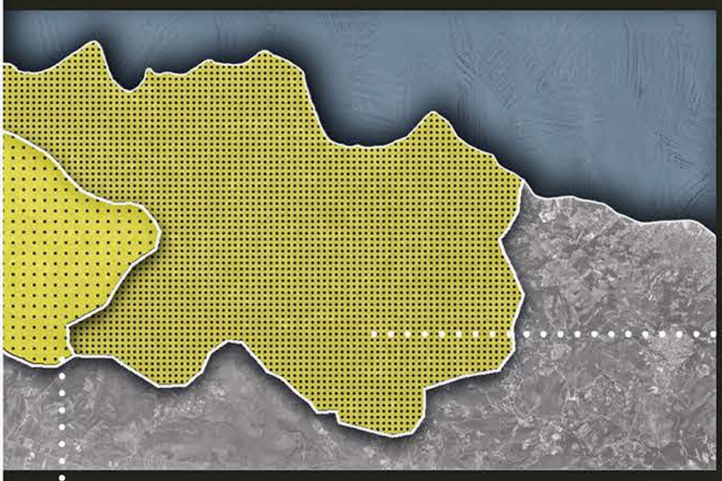

Νεώτεροι Χρόνοι

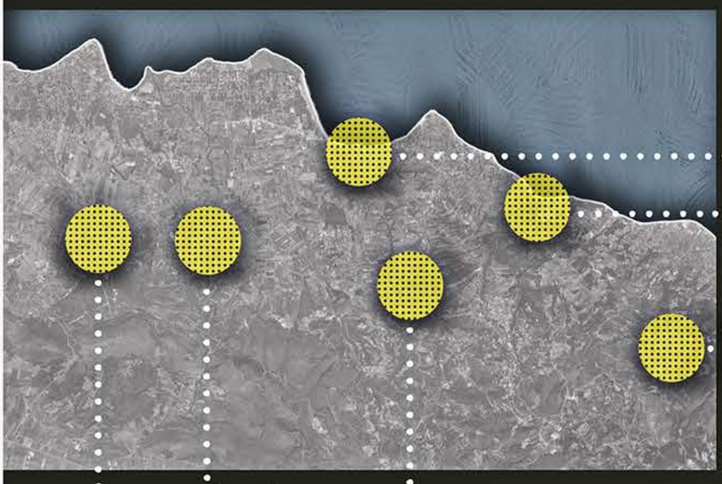

03 εξέλιξη οικισμού Σκάλας Ωρωπού

1920 - 1930



1922: δημιουργία καρβουνόσκαλας για την μεταφορά λιγνίτη σε πλοία
1924: εγκατάσταση στην περιοχή προσφύγων από τη Μ.Ασία και τον Πόντο
1927 - 1928: ίδρυση οικισμού με διανομή κλήρων σε πρόσφυγες και γηγενείς ακτήμονες
γραμμική διαμόρφωση οικισμού από μικρά ισόγεια σπίτια με μέτωπο προς τη θάλασσα - κατασκευή ξύλινων εξέδρων για αναψυχή



1940 - 1950

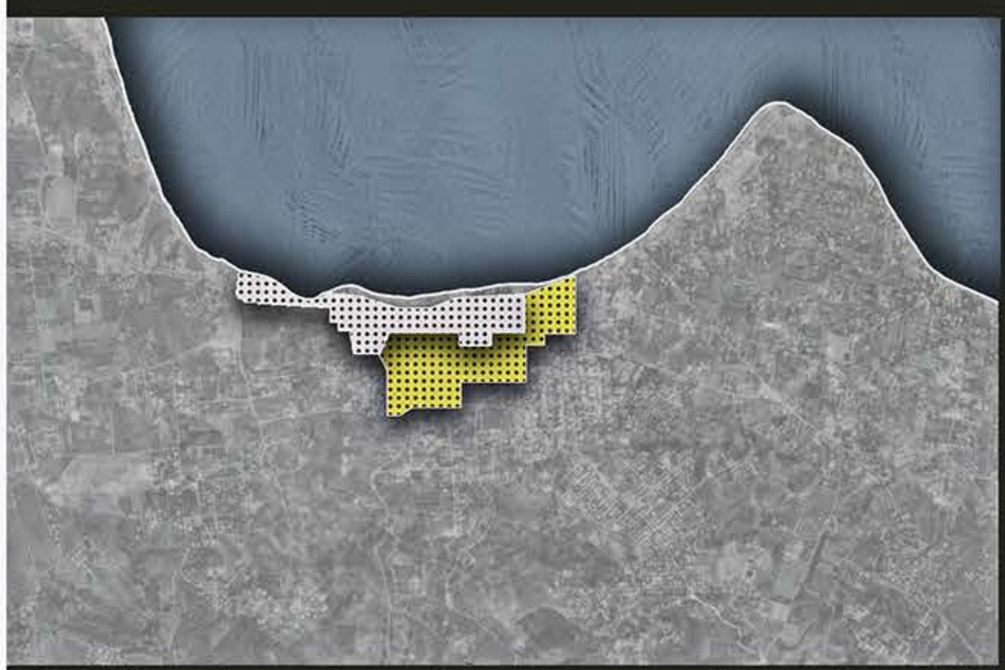

1938-1940: σεισμός προκαλεί σημαντικές καταστροφές στον οικισμό, κατασκευή νέων σπιτιών
και αποκατάσταση σεισμοπαθών από το κράτος
ανάπτυξη οικισμού προς τη δύση,κατασκευή δρόμων με χαλίκι
1951: δημιουργία πρώτων εξοχικών κατοικιών στον οικισμό
1952: κατασκευή λιμανιού - μόλου στα Νέα Παλάτια

1960 - 1980

1960: συνέχεια ανάπτυξης οικισμού προς τη δύση
μετατροπή οικισμού σε σημαντικό παραθεριστικό κέντρο
ανάπτυξη εμπορικών χρήσεων στο παραλιακό μέτωπο
1970: κατεδάφιση μονακατοικιών, κατασκευή διώροφων-τριώροφων οικοδομών
1971: επιχωμάτωση στη θάλασσα (40-50 μ.) δημιουργία μόλου κατά μήκος του οικισμού
για περίπατο, κατασκευή λιμανιού Ferry Boat

1990 - 2010

1991: ο οικισμός σταδιακά καλύπτει ανάγκες Α' κατοικίας και μετατρέπεται σε σημαντικό
αστικό κέντρο της περιοχής με υπερτοπική εμβέλεια
συγκέντρωση χρήσεων διοίκησης, εμπορίου, αναψυχής εκπαίδευσης,αθλητισμού
έντονη αυθαίρετη δόμηση μονοκατοικιών με κεραμοσκεπή γύρω απο τον οικισμό
2002: ίδρυση δήμου Ωρωπού με έδρα τον οικισμό Σκάλας Ωρωπού/ Νέων Παλατίων

Χάρτης χρήσεων γης

γενική κατοικία
αμιγής κατοικία
εμπόριο
υπηρεσίες
εκπαίδευση
αναψυχή
αθλητισμός
εκκλησίες
πλατείες-πεζόδρομοι
parking

0 125 250 500m

Χάρτης ορόφων

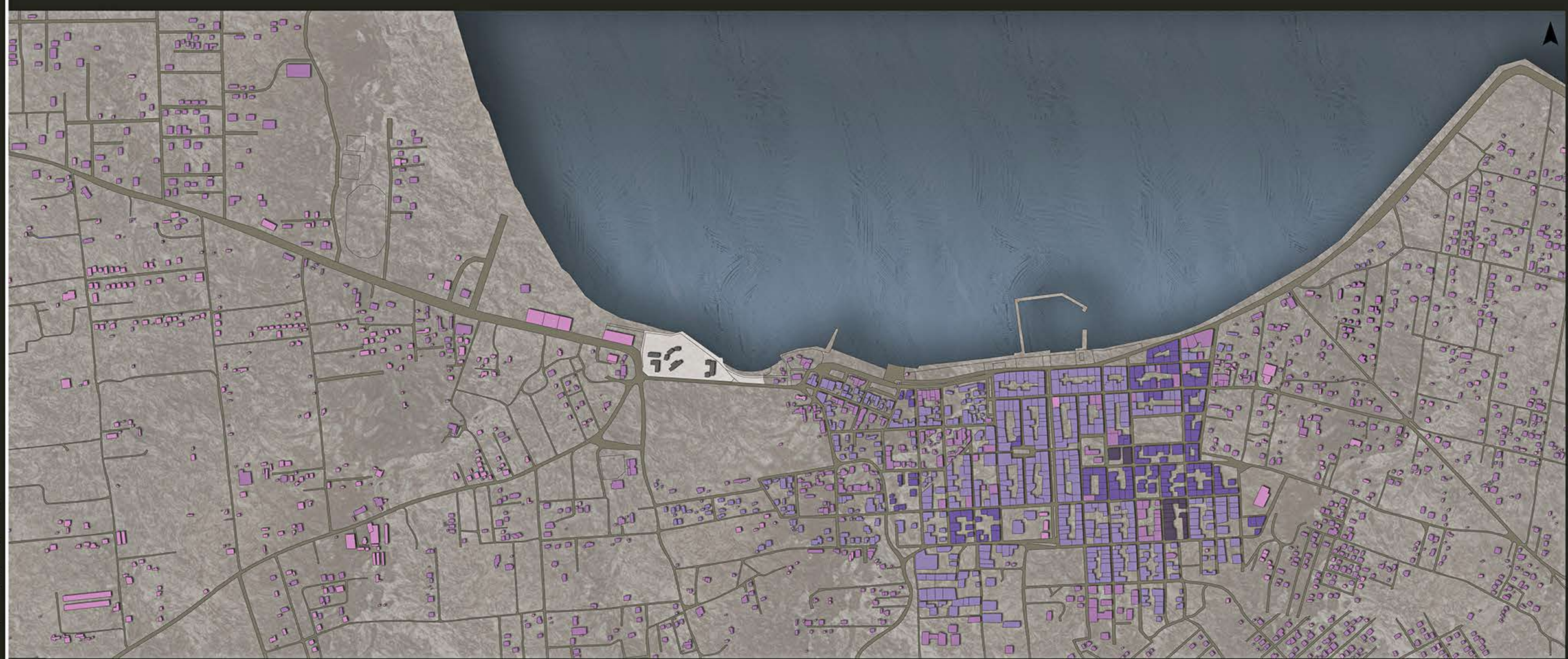

ισόγειο
1 όροφος
2 όροφοι
3 όροφοι
4 όροφοι

0 125 250 500m

Χάρτης κυκλοφορίας

- κύριοι οδικοί άξονες
- συλλεκτήριες οδοί
- δρόμοι ήπιας κυκλοφορίας
- πεζόδρομοι
- γραμμή Ferry Boat

Ανάγλυφο

0 125 250 500m

ΕΝΟΤΗΤΑ Β

ευρωπαϊκά κέντρα νέων

ανθρώπινα δικαιώματα

διάλογος

συμμετοχή

έρευνα **δράση**

Τα **Ευρωπαϊκά Κέντρα Νέων** ιδρύθηκαν από το Συμβούλιο της Ευρώπης. Στόχος τους η προώθηση της ενότητας των νέων όλης της Ευρώπης και η διασφάλιση του σεβασμού θεμελιώδων αξιών: ανθρώπινα δικαιώματα, δημοκρατία, κράτος δικαίου.

Στους χώρους πραγματοποιούνται:

- εκπαιδευτικά σεμινάρια
- διαλέξεις-ομιλίες
- επιστημονικά συνέδρια
- workshops
- δραστηριότητες ομάδων

Σε ποιούς απευθύνονται;

ομάδες νέων (13-30 ετών)
διεθνείς οργανισμοί
μη κυβερνητικές οργανώσεις
μέλη του Συμβουλίου της Ευρώπης
τοπικές ομάδες

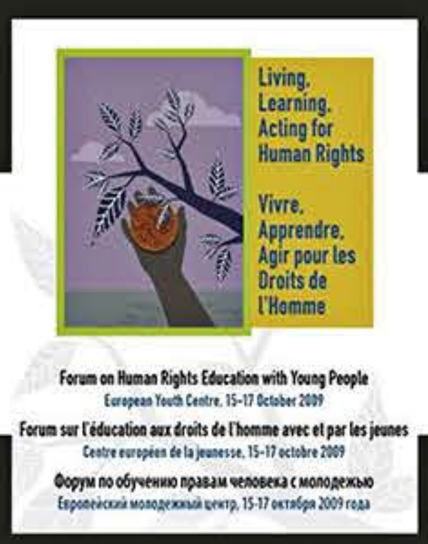

all different all equal



Στα Ευρωπαϊκά Κέντρα Νέων, οι νέοι έχουν την ευκαιρία να συμμετέχουν σε **προγράμματα άτυπης εκπαίδευσης** τα οποία περιλαμβάνουν βιωματικά εργαστήρια, συζητήσεις, ασκήσεις προσομοίωσης που σχετίζονται με θέματα όπως:

- **Προγράμματα οικολογικής και περιβαλλοντικής ευαισθητοποίησης,** εργασίες σε προστατευόμενες περιοχές, χάραξη, οριοθέτηση και σηματοδότηση μονοπατιών, ξυλοκατασκευές, δενδροφυτεύσεις, καθαρισμός βλάστησης
- **Προγράμματα προώθησης του πολιτισμού,** συμμετοχή σε μουσικά φεστιβάλ, τοπικές εορτές, πολιτιστικές εκδηλώσεις, θεατρικές παραστάσεις , εικαστικές εκθέσεις
- **Προγράμματα κοινωνικής προσφόρας,** απασχόληση παιδιών. οργάνωση παιδικών φεστιβάλ , στήριξη μειονοτήτων
- **Προγράμματα διαφύλαξης της κληρονομιάς,** εργασίες σε παραδοσιακά κτίσματα, αποκατάσταση τοιχοποιίας, λιθόστρωτα και ξερολιθιές, επιμέλεια και συντήρηση αρχείων και εκθεμάτων, εργασίες σε πολιτιστικά κέντρα

07 ευρωπαϊκο κέντρο νέων στις παλιές φυλακές Ωρωπού

Μετά τη μεταφορά των σχολικών εγκαταστάσεων του Ενιαίου Λυκείου(2004) σε νέες εγκαταστάσεις, τα κτίρια των παλιών φυλακών και ο περιβάλλον χώρος εγκαταλείπονται. Ο δήμος Ωρωπού προσπαθώντας να τα αξιοποιήσει και να ξαναδώσει ζωή σε αυτά, σε συνεργασία με την εθελοντική οργάνωση 'πολίτες εν δράσει' διεξάγει δράσεις με συμμετέχοντες από την Ελλάδα και άλλες χώρες της Ευρώπης. Κατά τη διάρκεια των ετών 2006-2011,στα κτίρια των παλιών φυλακών του Ωρωπού έχουν φιλοξενηθεί περισσότεροι από 250 εθελοντές από όλο τον κόσμο που παίρνουν μέρος σε σεμινάρια και βιωματικά εργαστήρια, μετατρέποντας έτσι ένα χώρο με βαρύ ιστορικό παρελθόν σε χώρο συνύπαρξης, δημιουργίας και απελευθέρωσης των ανθρώπων από την αδιαφορία, τις προκαταλήψεις και το ρατσισμό. Χαρακτηριστικά στο χώρο έχουν υλοποιηθεί τα παρακάτω προγράμματα:

2006: Οι εθελοντές υλοποίησαν μικρές παρεμβάσεις συντήρησης και αποκατάστασης σε δημόσιους χώρους (πάρκα, παιδικές χαρές, παραλίες) δίνοντας ένα πρώτο παράδειγμα στους κατοίκους, των δυνατοτήτων που προσφέρει ο εθελοντισμός.

2007: Ομάδα εθελοντών εργάστηκε για την περιβαλλοντική ευαισθητοποίηση των κατοίκων της ευρύτερης περιοχής σε σχέση με τη μόλυνση του Ασωπού.

2009: Οι εθελοντές διοργάνωσαν δημιουργικά εργαστήρια και δραστηριότητες στα πλαίσια του παιδικού φεστιβάλ.

2011: Οι εθελοντές συμμετείχαν σε καλλιτεχνικά εργαστήρια και οργάνωσαν παραστάσεις στις πλατείες της πόλης.

2008: Οι εθελοντές διοργάνωσαν ένα πολυπολιτισμικό φεστιβάλ με στόχο την ευαισθητοποίηση σε θέματα ρατσισμού και ξενοφοβίας. Στη διάρκεια του φεστιβάλ δόθηκε η ευκαιρία σε ομάδες μεταναστών που ζουν και εργάζονται στην περιοχή να παρουσιάσουν τις παραδόσεις και τον πολιτισμό των χωρών τους.

Χώροι που διαθέτει ένα Ευρωπαϊκό Κέντρο:

- συνεδριακοί χώροι για 10 έως 80 άτομα, με μεταφραστικό και οπτικοακουστικό εξοπλισμό
- βιβλιοθήκη
- αίθουσα με ηλεκτρονικούς υπολογιστές
- ξενώνες που φιλοξενούν 90 άτομα
- εστιατόριο-αναψυκτήριο
- υπαίθριος χώρος συγκέντρωσης
- κοινόχρηστος χώρος για τον ελεύθερο χρόνο των ομάδων
- χώρους στάθμευσης

Χαρακτηριστική διάταξη χώρων

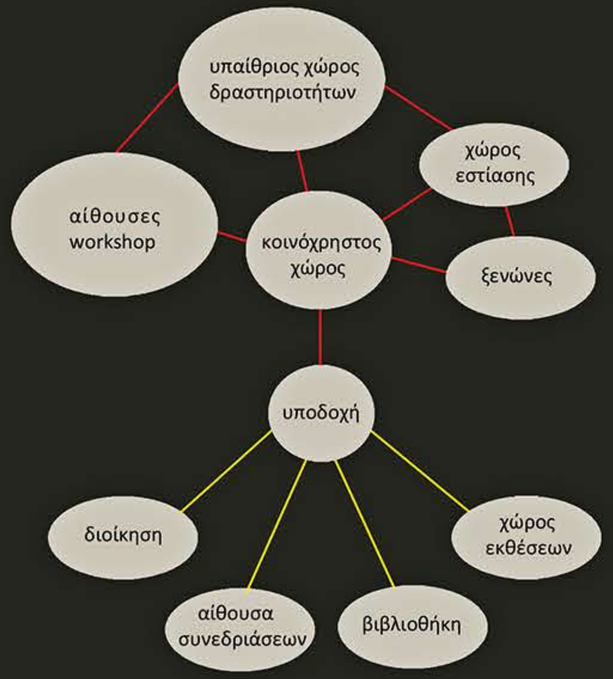

ΕΝΟΤΗΤΑ Γ

αναγνώριση του οικοπέδου

09 τοπογραφικό σχέδιο 1:500

ανάλυση οικοπέδου

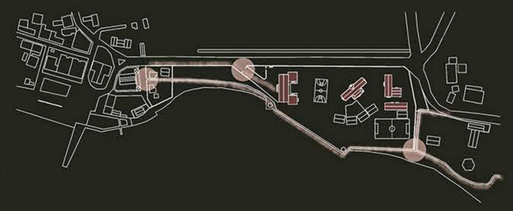

είσοδος - κινήσεις

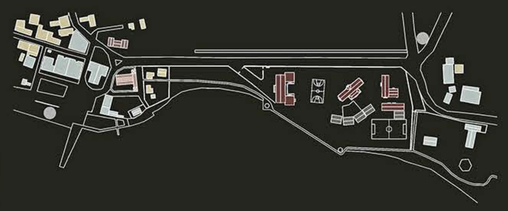

χρήσεις

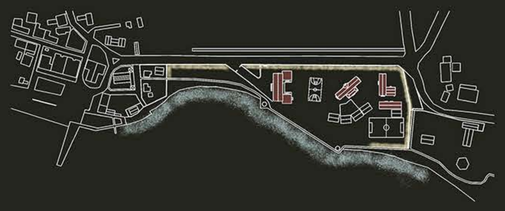

όρια

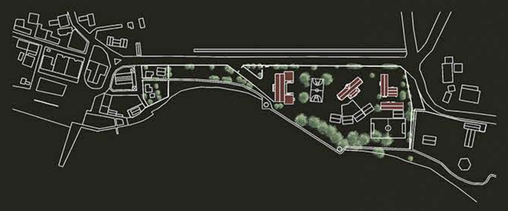

πράσινο

χλωρίδα

ευκάλυπτος
πεύκο
πλάτανος
κυπαρίσσι
κυπαρίσσι πλαγιόκλαδο
λεύκα λευκή
λεύκα μαύρη
μουριά
πικροδάφνη

Αμαλίειο ορφανοτροφείο

Το κτίσμα του ορφανοτροφείου έγινε περίπου το 1909. Μετά τη γενοκτονία των Αρμενίων μεταφέρθηκαν εκεί Αρμενόπουλα. Αργότερα, πολλά ορφάνα από τη Μικρασιατική καταστροφή βρήκαν εκεί προσωρινό καταφύγιο. Στις αρχές της δεκαετίας του 30 το οίκημα μετατράπηκε σε ορφανοτροφείο αρρένων.

Κινδυνεύουν από τύφο στις φυλακές Ωρωπού

ΦΥΛΑΚΕΣ ΩΡΩΠΟΥ Μάης. (Του ανταποκριτή μας). — Η κατάσταση των φτωχών κατα-δίκων, άλλα και των πολιτικών, κατάντησε ανυπόφορη.

Δεν έχουμε νερό καθαρό νά πιούμε, γιατί έρχεται από ξέ-σκεπες δεξαμενές και άκαθαρ-τους δρόμους. Θά πάθουμε από κοιλιακό τύφο, όπως κι' όλοι οι φτωχοί κοινοί κατάδικοι.

Στη δεξαμενή βρέθηκαν ψό-φια ποντίκια και σάπια τσου-βάλια. Τ' αποχωρητήρια είνε ξεχειλισμένα και οι σωλήνες των υπονόμων σπασμένοι.

Ο γιατρός τους αρρώστους τους βγάζει υγιείς, έχτός αν έχουν σημειώματα της διεύθυν-υης. Μέσα σε 4 μήνες πέθαναν 4 φτωχοί κατάδικοι κι' 8' ακο-λουθήσουν και άλλοι αν δεν παρθούν μέτρα γιά τούς ελώ-δεις πυρετούς, την καθαριότη-τα και τ' συσσίτιο.

Οι κατάδικοι κοιμούντα στ' τσιμέντο σά σαρδέλλες. Δεν έ-χουν κρεβάτια. Η διεύθυνση, γιά νά καλμάρει την αγανά-χτηση των κατηδίκων, παίρνει κα' τά κρεβάτια πού έχουν λί-γοι, γιά νά τά δώσει στούς φύ-λακες.

Παράλληλα ένας ιδιώτης Λαζαρίδης εκμεταλλεύεται στίς παραγγελίες πού τού κάνουν οι κατάδικοι και τούς κατα-κρατεί τά λεφτά. Κατακρατούν επίσης τά λεφτά των καταδί-κων από επιταγές, γιά νά τά τοκίσουν σ' άλλους.

Τ' ξύλο, τ' βρισίδι και η τρομοκρατία είνε στην ημερή-σια διάταξ(. Τά μπουντρού-μια είνε πάντα γεμάτα. Τελευ-ταία οι φύλακες Πίγκος και Στουραίτης χτύπησαν με δια-ταγή της διεύθυνσης τον κοινό κατάδικο Σεφεριάδη μέχρι α-ναισθησίας.

Αγροτικές Φυλακές

Η ΚΑΤΑΣΤΑΣΗ ΤΩΝ ΦΥΛΑΚΙΣΜΕΝΩΝ ΩΡΩΠΟΥ

Περί τούς τετρακόσιους φυλακισμέ-νους κοινούς κατάδικους στίς φυλα-κές Ωρωπού ζούμε κάτου από την αίσχρή εκμετάλλευση κράτους — διεύθυνσης — εργολάβου οικοδομών και χορηγητή τροφίμων. Ο εργολά-βος οικοδομών εκμεταλλευόμενος τη θέση μας, μας πληρώνει γιά ο-χτάωρη δουλειά 25 δρχ., από τίς ό-ποίες μείς παίρνουμε μόνο τίς 6,90 και τά υπόλοιπα τά κρατάει η Διεύ-θυνση.

Ιατρική περίθαλψη δεν έχουμε καμμιά, γιατί ο γιατρός πού έρχεται μιά φορά την ημέρα μόνο τούς μεγα-λοκαταχραστές προσέχει. Τό φαΐ μας πάλι είνε άθλιο από κάθε άπο-ψη. Ο χορηγητής των τροφίμων έν-νοεί νά μας πουλάει τά τρόφιμα σε διπλάσια σχεδόν τιμή.

Ευτυχώς γιά μας τώρα τελευταία ήρθαν καμμιά δεκαριά κομμουνιστές και βγάλαν δικό τους αντιπρόσωπο στην Επιτροπή συσσιτίου μ' ένα δι-κό μας, κι' έτσι προσπαθούν νά καλυ-τερέψει τό συσσίτιο. Κοντά σ' αυτό και η τρομοκρατία οργιάζει. Ο-ποιος διαμαρτυρηθεί γιά κάθε τι και πρό πάντων γιά τό συσσίτιο στέλνε-ται άμεσως στό μπουντρούμι.

Εμείς όμως όλοι μαζί θά πρέπει ν' απαιτήσουμε : τρείς φορές τη βδο-μάδα κρέας, διώξιμο τού μεγαλοκα-ταχραστή χορηγητή των προφίμων Σαγρή, κατάπαυση της τρομοκρα-τίας και καταναγκαστικής δουλειάς μεταφορά των φυματικών σε Σανα-τόριο και πραγματική ιατρική περί θαλψη κτλ.

Φυλακές Ωρωπού, 1)3)33

Το Αμαλίειο Ορφανοτροφείο μετατρέπεται σε αγροτικές φυλακές, σύμφωνα με το νόμο 5793/1933. Οι κρατούμενοι μπορούσαν να μειώσουν την ποινή τους δουλεύοντας στους αγρούς που υπήρχαν στις γύρω περιοχές .

Σεισμός 1938

Ο σεισμός της 20ης Ιουλίου του 1938 με επίκεντρο τον Ωρωπό κατέστρεψε τα κτίρια των φυλακών. Κατά την διάρκεια του Β΄ Παγκοσμίου Πολέμου οι φυλακές εγκαταλείπονται.

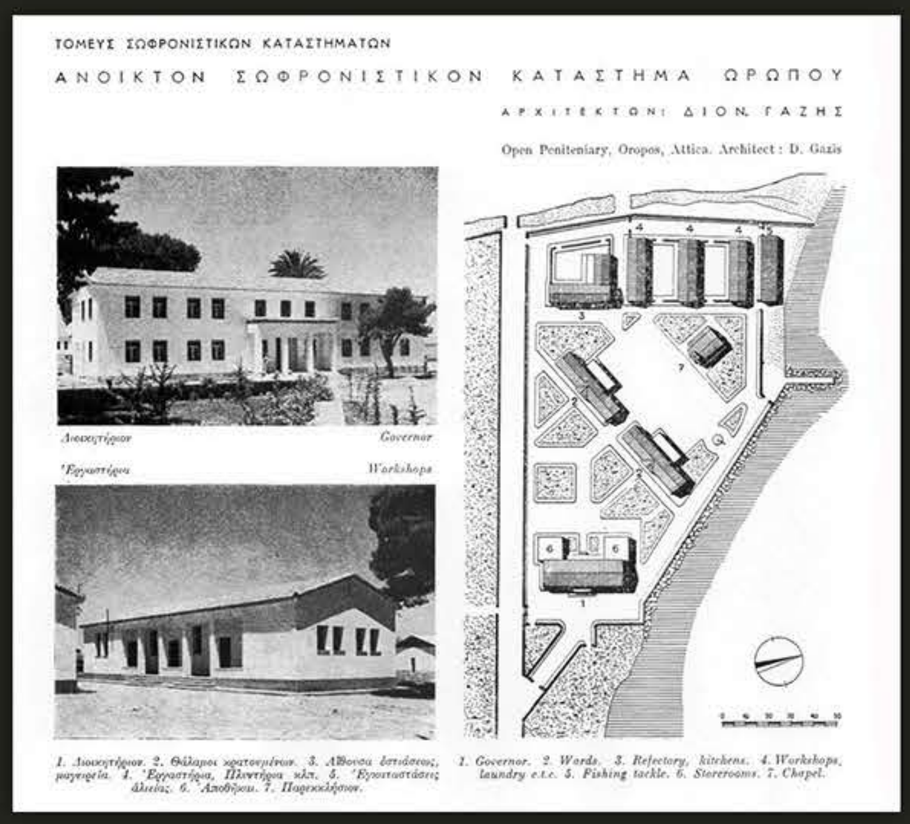

ΤΟΜΕΥΣ ΣΩΦΡΟΝΙΣΤΙΚΩΝ ΚΑΤΑΣΤΗΜΑΤΩΝ

ΑΝΟΙΚΤΟΝ ΣΩΦΡΟΝΙΣΤΙΚΟΝ ΚΑΤΑΣΤΗΜΑ ΩΡΩΠΟΥ

ΑΡΧΙΤΕΚΤΩΝ: ΔΙΟΝ. ΓΑΖΗΣ

Open Penitentiary, Oropos, Attica. Architect : D. Gazis

Διοικητήριον — Governor

Εργαστήρια — Workshops

1. Διοικητήριον. 2. Θάλαμοι κρατουμένων. 3. Αίθουσα δεπάσεως, μαγειρεία. 4. Εργαστήρια, Πλυντήρια κλπ. 5. Εργοστάσιον αλιείας. 6. Αποθήκαι. 7. Παρεκκλήσιον.

1. Governor. 2. Wards. 3. Refectory, kitchens. 4. Workshops, laundry e.t.c. 5. Fishing tackle. 6. Storerooms. 7. Chapel.

Ανοιχτό Σωφρονιστικό Κατάστημα

Το 1950 τα κτίρια ξαναχτίζονται από τον αρχιτέκτονα Διον. Γαζή για να μετατραπούν με το νόμο 2058/1952 σε Ανοικτό Σωφρονιστικό Κατάστημα. Οι τρόφιμοι των φυλακών εργάζονταν σε αγροτικές δουλειές μειώνοντας με τον τρόπο αυτό την ποινή τους.

Φυλακές πολιτικών κρατούμενων

Τον Απρίλιο του 1967, με την μεταβολή του πολιτεύματος από τον Παπαδόπουλο, οι Φυλακές Ωρωπού αποτέλεσαν χώρο εξορίας για τους πολιτικούς κρατούμενους.

Αναμορφωτήριο ανηλίκων

Το 1970 οι φυλακές μετατρέπονται σε αναμορφωτήριο ανηλίκων μέχρι το 1973, οπότε εγκαταλείπονται.

Γυμνάσιο θά γίνουν οί φυλακές Ωρωπού

Ως τώρα υπήρχαν σχολεία - φούρνοι, σχολεία - παντοπωλεία, σχολεία σε κακόφημα κέντρα κ.λπ. Από την καινούργια χρονιά θά έχουμε και σχολεία σε... φυλακές! Συγκεκριμένα, ο υπουργός Δικαιοσύνης κ. Στεφανάκης, υπόγραψε απόφαση με την οποία παραχωρούνται οι πρώην φυλακές Ωρωπού στο υπουργείο Παιδείας για νά χρησιμοποιηθούν σαν Γυμνάσιο... Ας σημειωθεί ότι η απόφαση εκδόθηκε λίγες μόνο μέρες μετά την πανηγυρική εξαγγελία της κυβέρνησης ότι από φέτος θά εισαχθεί η εκπαιδευτική τηλεόραση σε ορισμένα σχολεία...

Σχολικές εγκαταστάσεις Ωρωπού

Το 1979 στεγάζεται εκεί το πρώτο δημόσιο γυμνάσιο του Ωρωπού. Αργότερα στον χώρο λειτούργησε το Ενιαίο Λύκειο καθώς και το ΤΕΕ της περιοχής, τα οποία το 2004 μεταφέρονται σε νέα κτίσματα.

Σήμερα

Στο χώρο των φυλακών, σε ένα από τα κτίρια στεγάζεται το Δημοτικό Ωδείο. Στον περιβάλλοντα χώρο διοργανώνονται από το δήμο κατά τους καλοκαιρινούς μήνες πολιτιστικές εκδηλώσεις, θεατρικές παραστάσεις καθώς και το παιδικό φεστιβάλ.

κτίριο 1 : το Διοικητήριο

αποτύπωση

κλίμακα **1 : 100**

11 κατόψεις

κάτοψη ισογείου

κάτοψη ορόφου

φέρων οργανισμός από οπλισμένο σκυρόδεμα
τοιχοποιΐα από οπτοπλινθοδομή
μωσαϊκό δάπεδο
δάπεδο από κυβόλιθο
δάπεδο από σκυρόδεμα
δάπεδο από τσιμεντόπλακες
ρωμαϊκά κεραμίδια

0 2.5 5 10m

αναπτύγματα όψεων

ανατολική όψη

βόρεια όψη

δυτική όψη

τομές

τομή α-α'

τομή β-β'

ανάλυση δομής κτιρίου

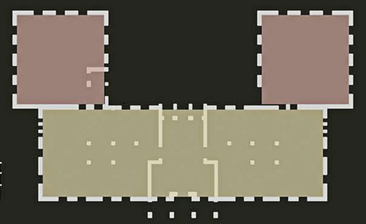

τα μέρη

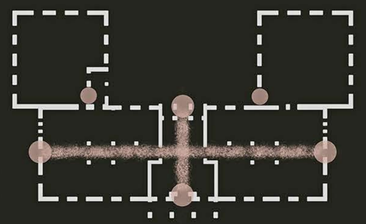

προσβάσεις-κινήσεις



συνδέσεις

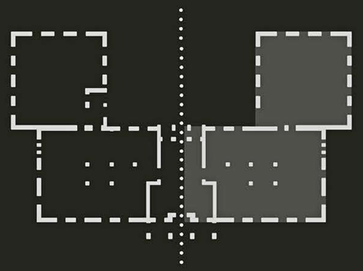

συμμετρία



επανάληψη ανοιγμάτων

13 φωτογραφίες

κτίριο 2 : τα κελιά

αποτύπωση

κλίμακα **1 : 100**



αναπτύγματα όψεων

νοτιοανατολική όψη

βορειοανατολική όψη

βορειοδυτική όψη

τομές

τομή α-α΄

τομή β-β΄

κάτοψη

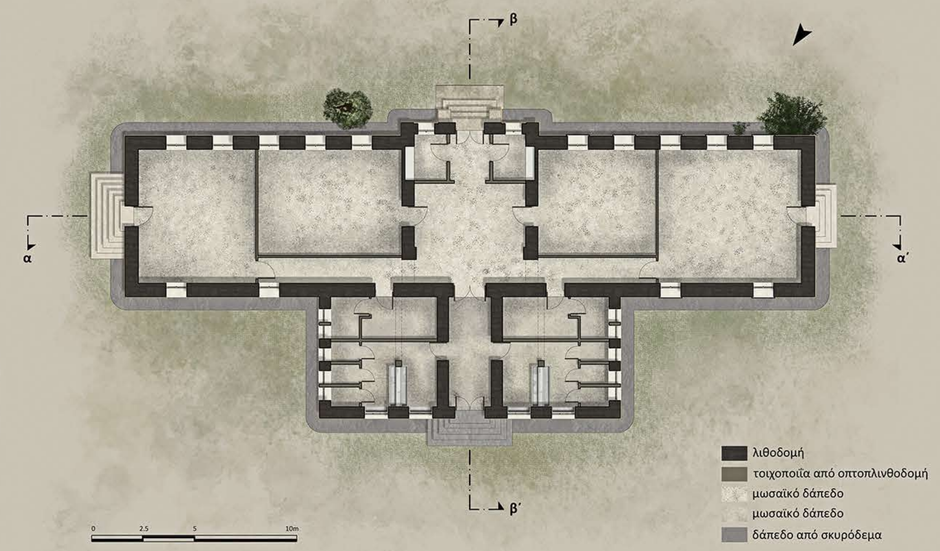

ανάλυση δομής κτιρίου



τα μέρη



προσβάσεις-κινήσεις

συνδέσεις



συμμετρία

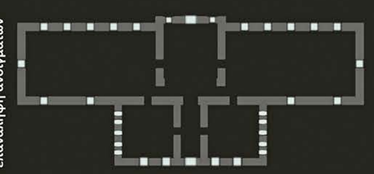

επανάληψη ανοιγμάτων

15 φωτογραφίες

κτίριο 3 : το εστιατόριο

αποτύπωση

κλίμακα **1 : 100**

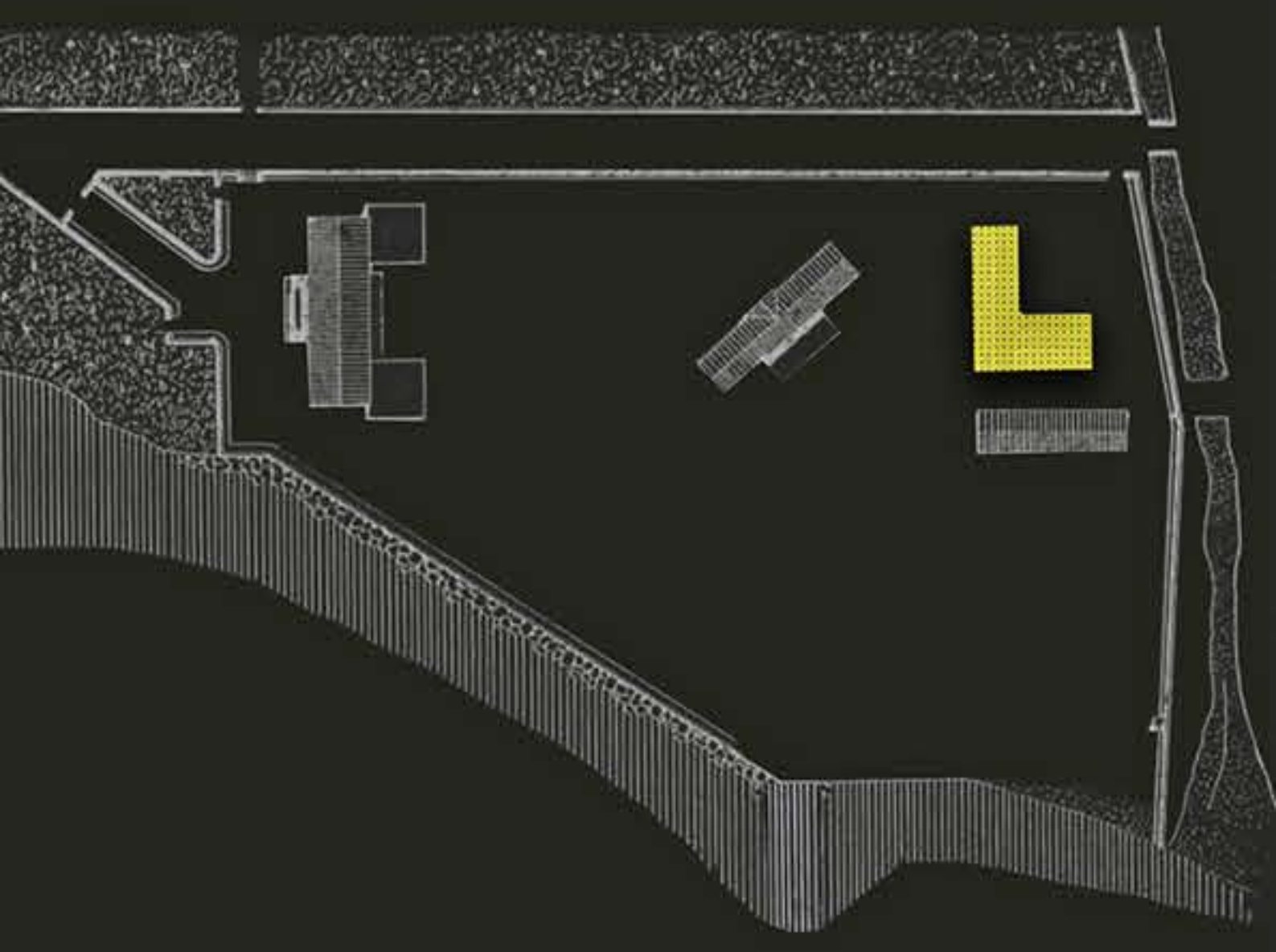

16 κατόψεις

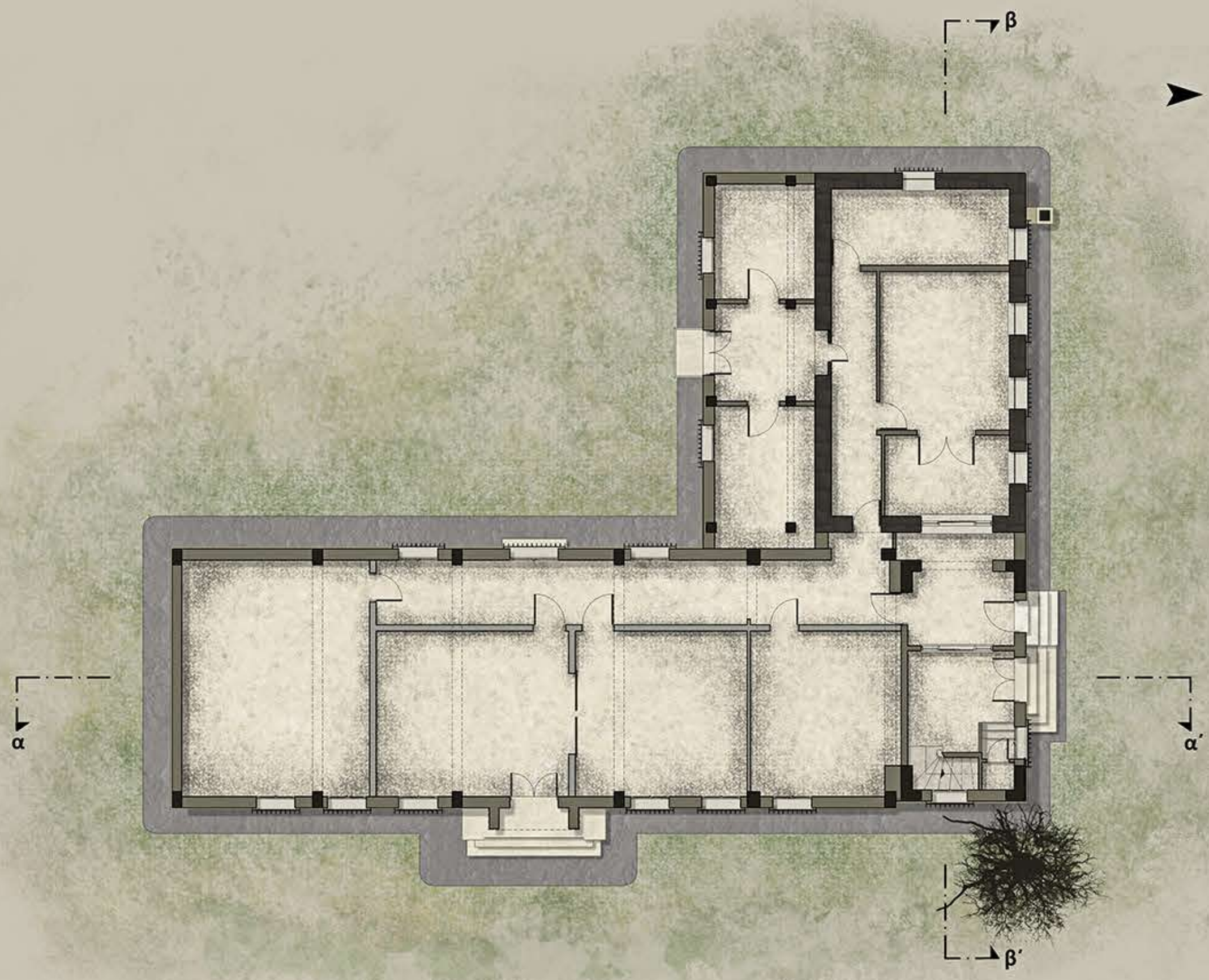

κάτοψη ισογείου

κάτοψη ορόφου

- λιθοδομή
- φέρων οργανισμός από οπλισμένο σκυρόδεμα
- τοιχοποιΐα από οπτοπλινθοδομή
- γυψοσανίδα
- ψευδοροφή
- μωσαϊκό δάπεδο
- δάπεδο από σκυρόδεμα
- ρωμαϊκά κεραμίδια

0 2.5 5 10m

αναπτύγματα όψεων

ανατολική όψη

βόρεια όψη

δυτική όψη

νότια όψη

τομές

τομή α-α'

τομή β-β'

ανάλυση δομής κτιρίου

τα λιμάνι

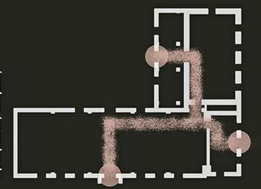

προσβάσεις-κυκλοφορίες



συνδέσεις

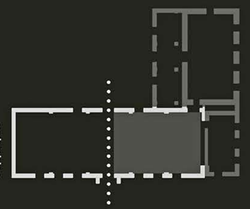

συμμετρία

επανάληψη ανοιγμάτων

φωτογραφίες

κτίριο 4 : τα εργαστήρια

αποτύπωση

κλίμακα **1 : 100**



αναπτύγματα όψεων

τομές

κάτοψη

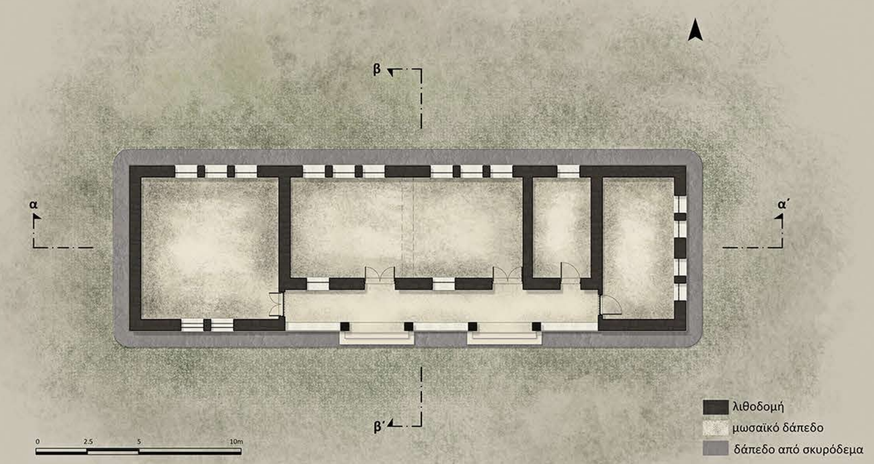

ανάλυση δομής κτιρίου

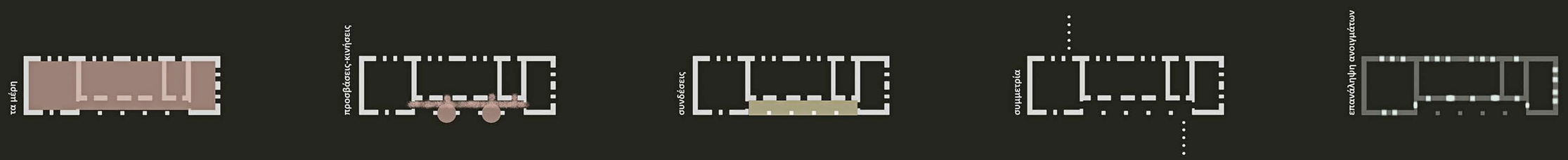

20 φωτογραφίες

φέρων- φερόμενος οργανισμός
- αποκόλληση επικάλυψης/επιχρίσματος τοιχοποιίας
- αποκάλυψη του οπλισμού
- τοπική βλάστηση που μπορεί να επιφέρει δομικά προβλήματα

στέγη
- διείσδυση υγρασίας από τα κεραμίδια
- αποκόλληση κεραμιδιών
- τμηματική κατάρρευση

ανοίγματα
- σπασμένοι υαλοπίνακες
- οξείδωση μεταλλικών πλαισίων - κασσών
- φθορά ξύλινων πλαισίων - κασσών
- απουσία κινητών τμημάτων κουφωμάτων

- συνολική εικόνα εγκατάλειψης, φθοράς και υποβάθμισης τόσο στο εσωτερικό όσο και στον εξωτερικό των κτιρίων

22 εντυπώσεις

μνήμη

τοπόσημο

_ απομόνωση

_ εσωστρέφεια

σκληρά όρια

επιβλητική κατασκευή

_ εγκατάλειψη

ερειπώδης κατάσταση

έντονη βλάστηση



_ χαράξεις

οπτικές φυγές

ΕΝΟΤΗΤΑ Δ

τελική πρόταση

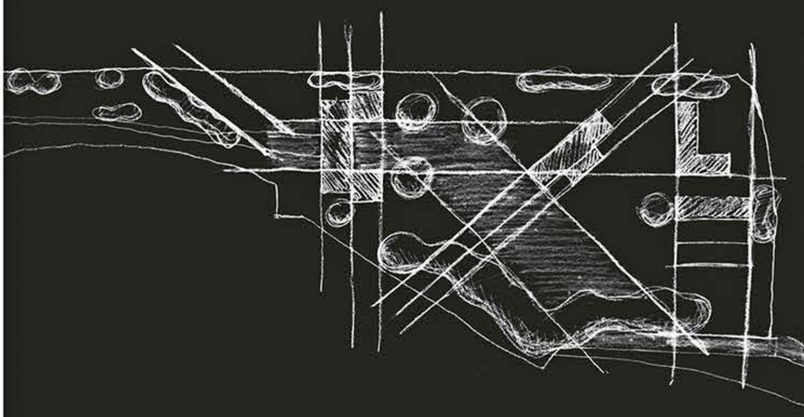

23 προθέσεις

κτίρια

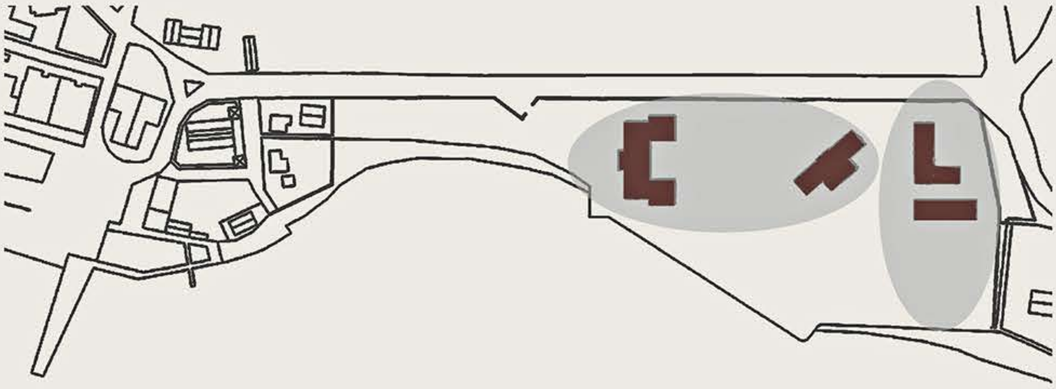

_ διατήρηση υφιστάμενων όγκων
_ δημιουργία δύο ενοτήτων σύμφωνα με τους χρήστες

ένωση με την πόλη

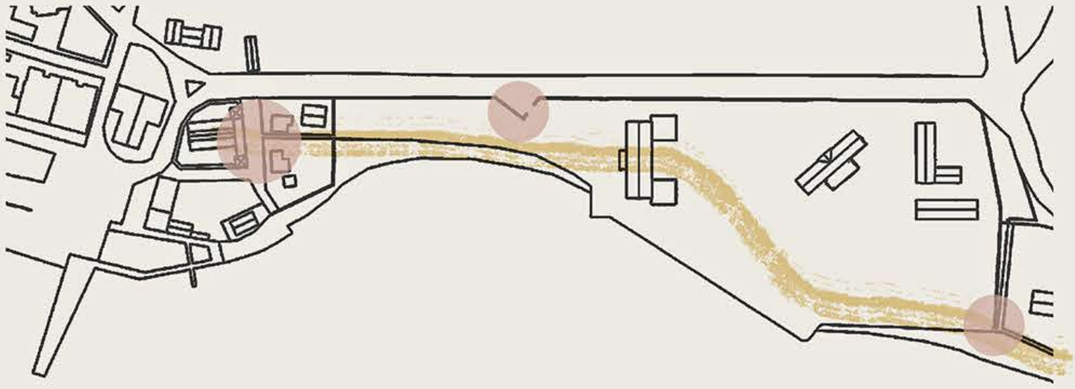

_ διακριτές είσοδοι
_ δημιουργία νέου άξονα κίνησης στο εσωτερικό του οικοπέδου

όρια

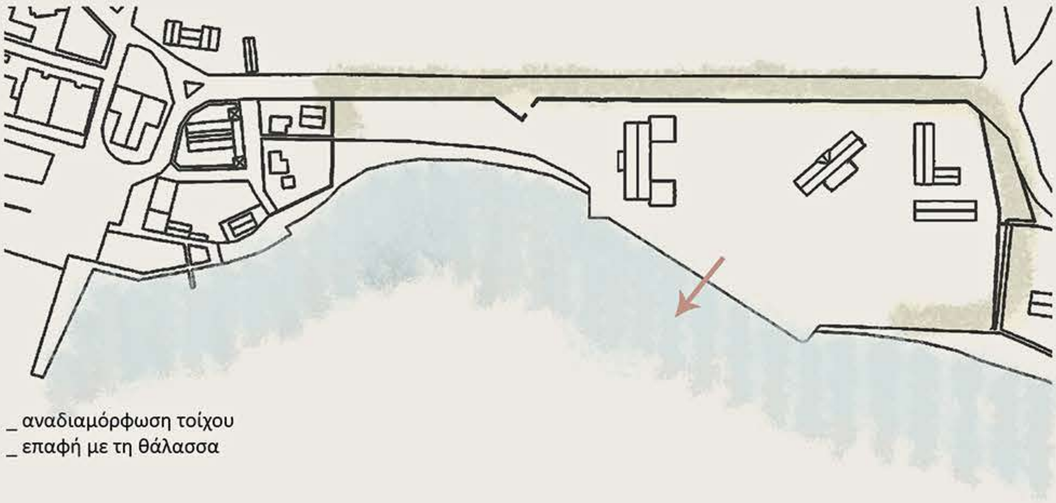

_ αναδιαμόρφωση τοίχου
_ επαφή με τη θάλασσα

φυσικό τοπίο

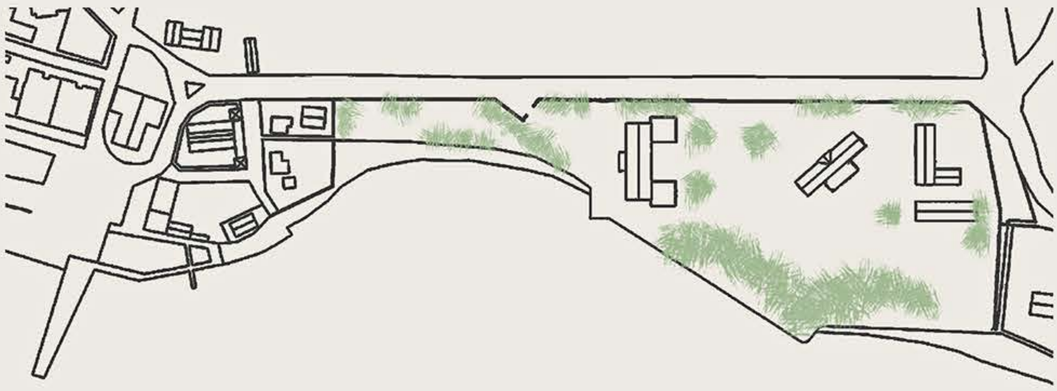

_ διατήρηση πρασίνου
_ χρήση αναστρέψιμων υλικών

24 κτιριολογικό πρόγραμμα

χώροι δημοσίου ενδιαφέροντος

κτίριο 1	**1.100τ.μ.**
είσοδος-υποδοχή	15τ.μ.
μόνιμος εκθεσιακός χώρος	65τ.μ.
γραφεία διοίκησης (3)	40τ.μ.
χώρος αναμονής	35τ.μ.
αίθουσα συνεδριάσεων με μεταφραστικό εξοπλισμό	120τ.μ.
foyer	50τ.μ.
αίθουσα πολλαπλών χρήσεων	120τ.μ.
βιβλιοπωλείο	30τ.μ.
βιβλιοθήκη	400τ.μ.
βοηθητικοί χώροι	190τ.μ.
WC (ανδρών,γυναικών, ΑΜΚ)	35τ.μ.
αμφιθέατρο	**130τ.μ.**
κτίριο 2	**350τ.μ.**
είσοδος-υποδοχή	50τ.μ.
περιοδικός εκθεσιακός χώρος (2)	210τ.μ.
αίθουσα προβολών	35τ.μ.
βοηθητικοί χώροι	30τ.μ.
WC (ανδρών,γυναικών, ΑΜΚ)	25τ.μ.
αναψυκτήριο	**100τ.μ.**
χώρος εστίασης	55τ.μ.
παρασκευαστήριο	15τ.μ.
βοηθητικοί χώροι	20τ.μ.
WC (ανδρών,γυναικών, ΑΜΚ)	10τ.μ.

χώροι δραστηριότητας ομάδων

κτίριο 3	**380τ.μ.**
καθιστικός χώρος	120τ.μ.
χώρος εστίασης	70τ.μ.
χώρος ηλεκτρονικών υπολογιστών	40τ.μ.
αίθουσα workshop (1)	55τ.μ.
βοηθητικοί χώροι	70τ.μ.
WC (ανδρών,γυναικών, ΑΜΚ)	25τ.μ.
κτίριο 4	**190τ.μ.**
αίθουσες workshop (2)	120τ.μ.
βοηθητικοί χώροι	45τ.μ.
WC (ανδρών,γυναικών, ΑΜΚ)	25τ.μ.
ξενώνες	**280τ.μ.**
καταλύματα (4 x 6 άτομα)	250τ.μ.
βοηθητικοί χώροι	30τ.μ.
γενικό σύνολο	**2.530τ.μ.**

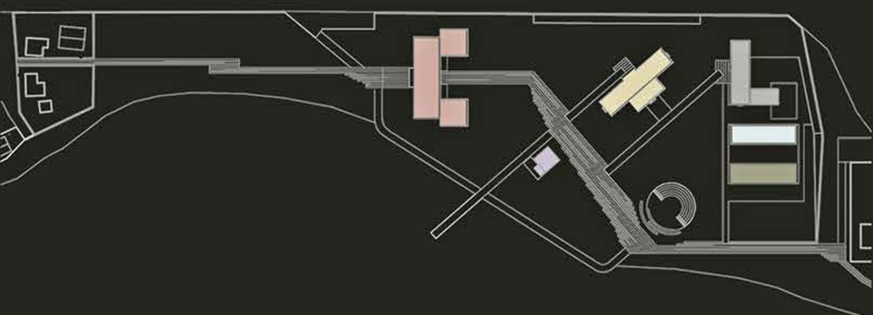

είδη φύτευσης

καλλιέργειες οπωροκηπευτικών - βοτάνων	250τ.μ.
οπωροφόρα δέντρα	200τ.μ.

25 πορεία εργασίας

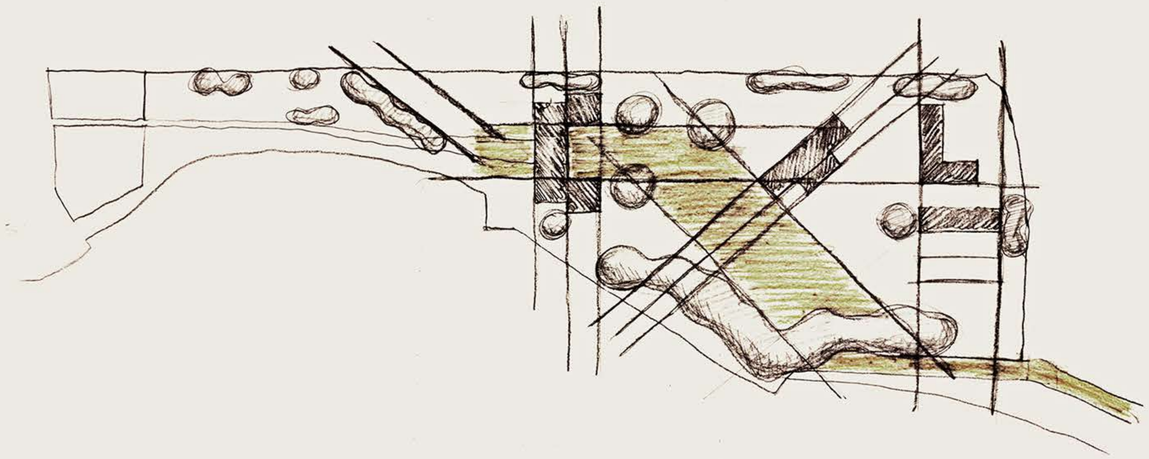

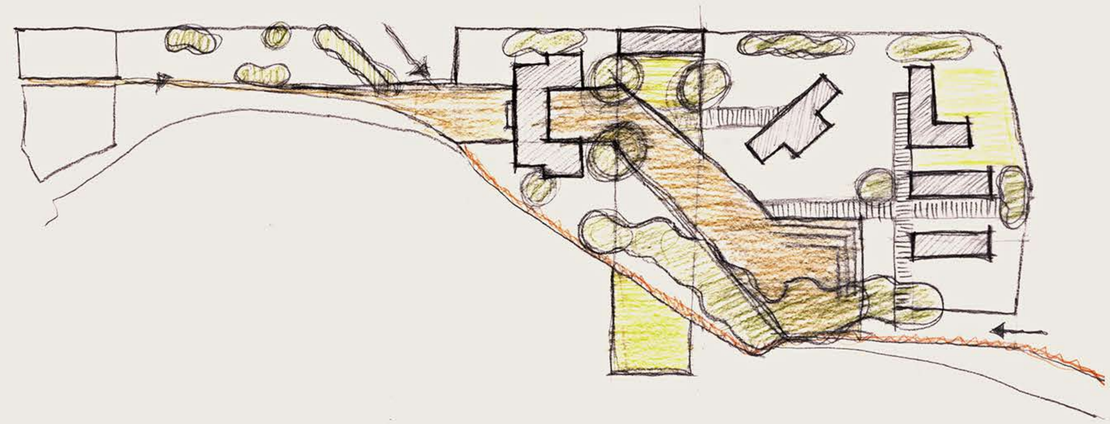

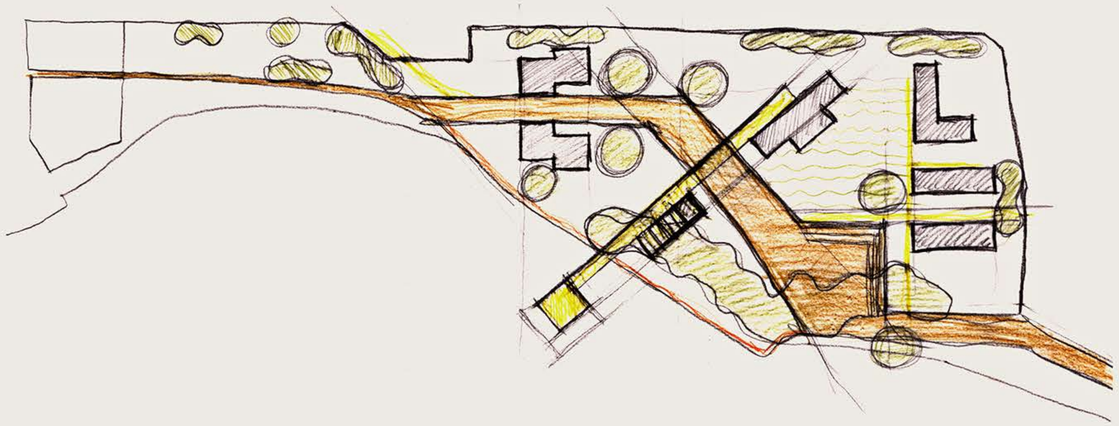

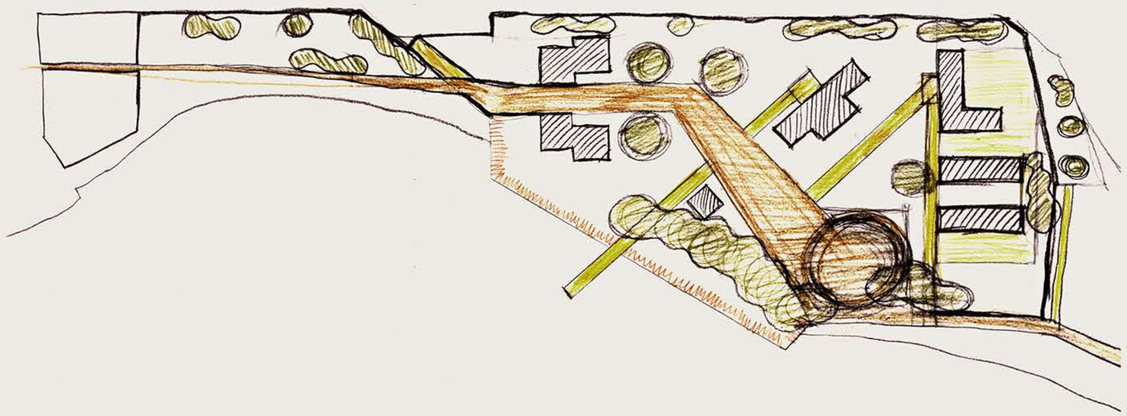

26 διερεύνηση γραμμικής πλατείας

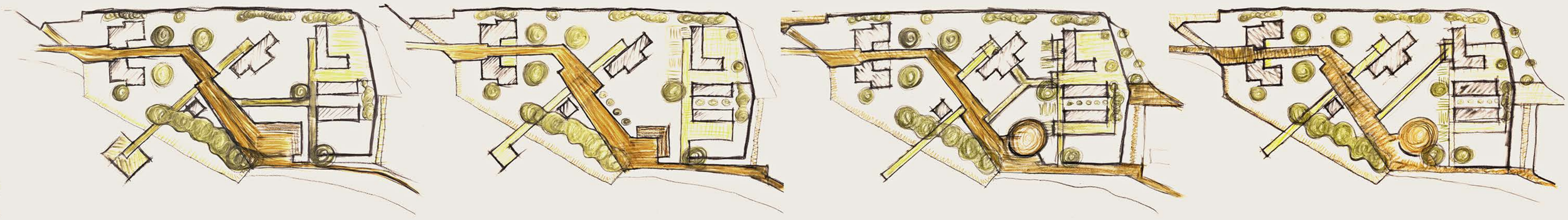

27 τοπογραφικό

κλίμακα **1:200**

υλικά

- τσιμεντόπλακες 60x60 cm
- ξύλο
- πατημένο χώμα
- ανεπίχρηστο απλ. σκυρόδεμα
- μέταλλο

κάτοψη

α' στάθμη

κλίμακα **1:100**

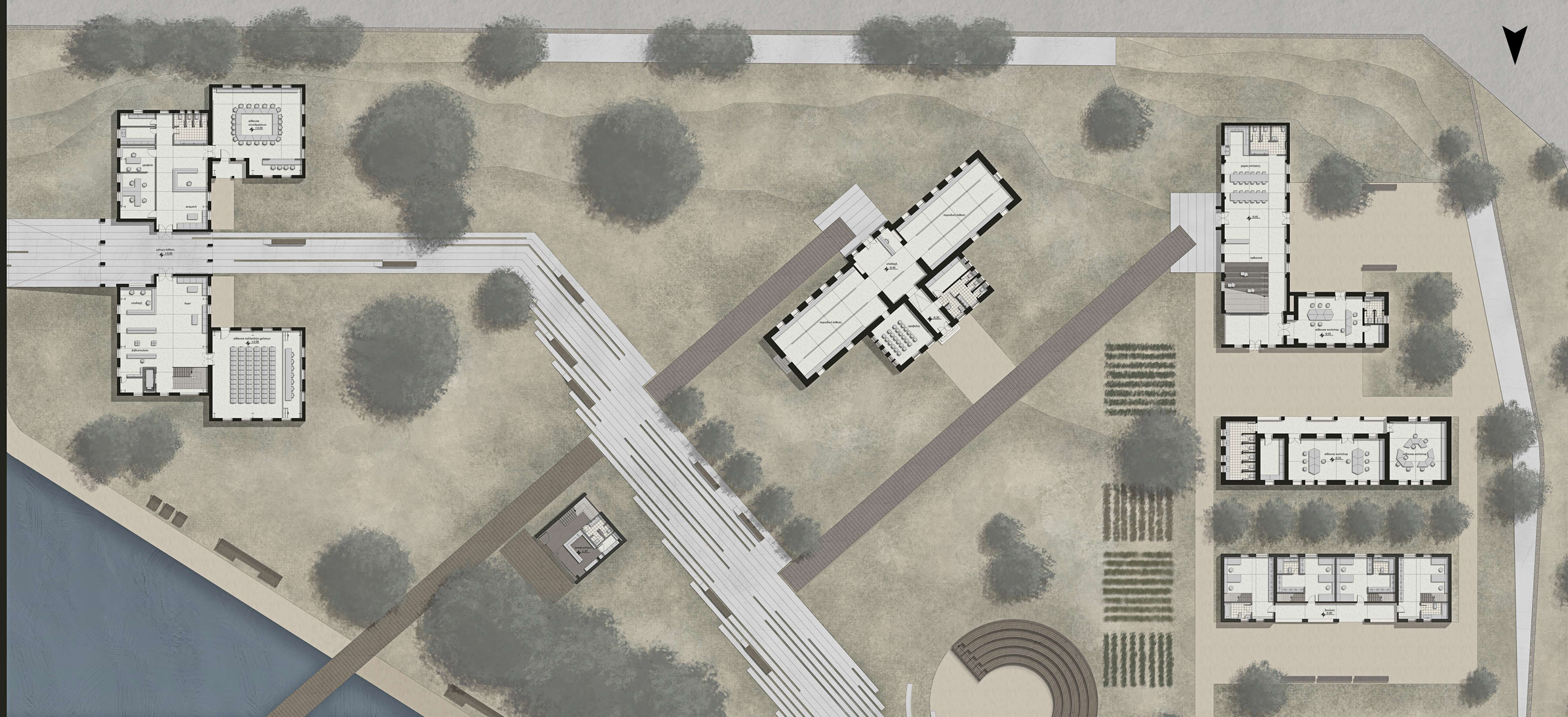

29 κάτοψη

β' στάθμη

κλίμακα **1:100**


Βιβλιοθήκη
+3.45
+3.45
+3.45
+2.00
+3.45
+3.45
+3.45

30 όψη

κλίμακα **1:100**

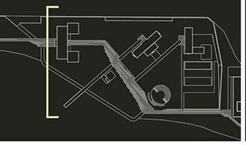

31 τομή

κλίμακα **1:100**

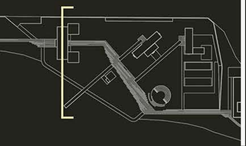

32 όψη

κλίμακα **1:100**

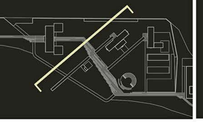

33 τομή

κλίμακα **1:100**

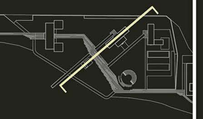

34 όψη

κλίμακα **1:100**

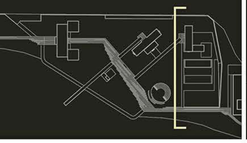

35 τομή

κλίμακα **1:100**

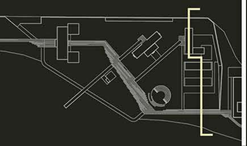

36 όψη
κλίμακα 1:100

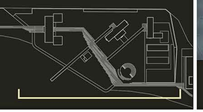


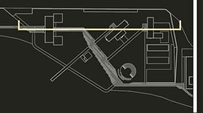
37 τομή
κλίμακα 1:100